

RIVIERE du CINQ

Classe:

B-III

Dates des relevés et niveau d'eau:

21 avril 1991 niveau moyen-Haut
3 mai 1992 niveau haut

Période canotable:

Très courte après la période des crues
Monte rapidement au printemps après
une pluie abondante.

Participants:

Pierre et Yvon Fortier
Pierre Clermont Jocelyne Dagenais
Yves Paquin

SITUATION GÉOGRAPHIQUE:

Région:

Beauce

Source:

Lac du cinq

Embouchure:

Rivière le bras (St-Victor)

Direction générale:

Sud

Longueur totale:

25 km

Longueur relevée:

15 kilomètres

Bassin hydrographique:

Rivière Chaudière

CARTES TOPOGRAPHIQUES

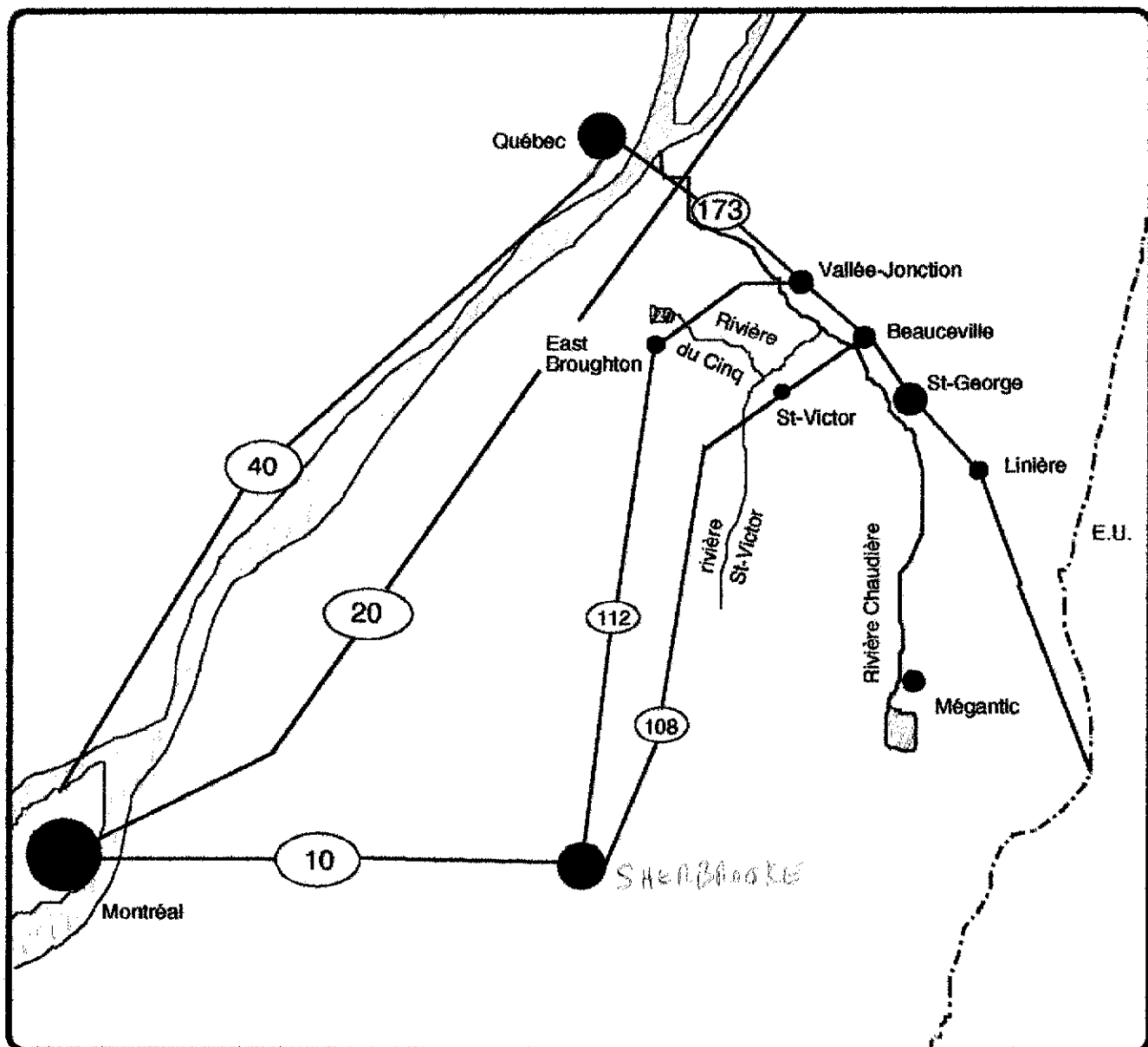
21 L2 0201 Beauceville

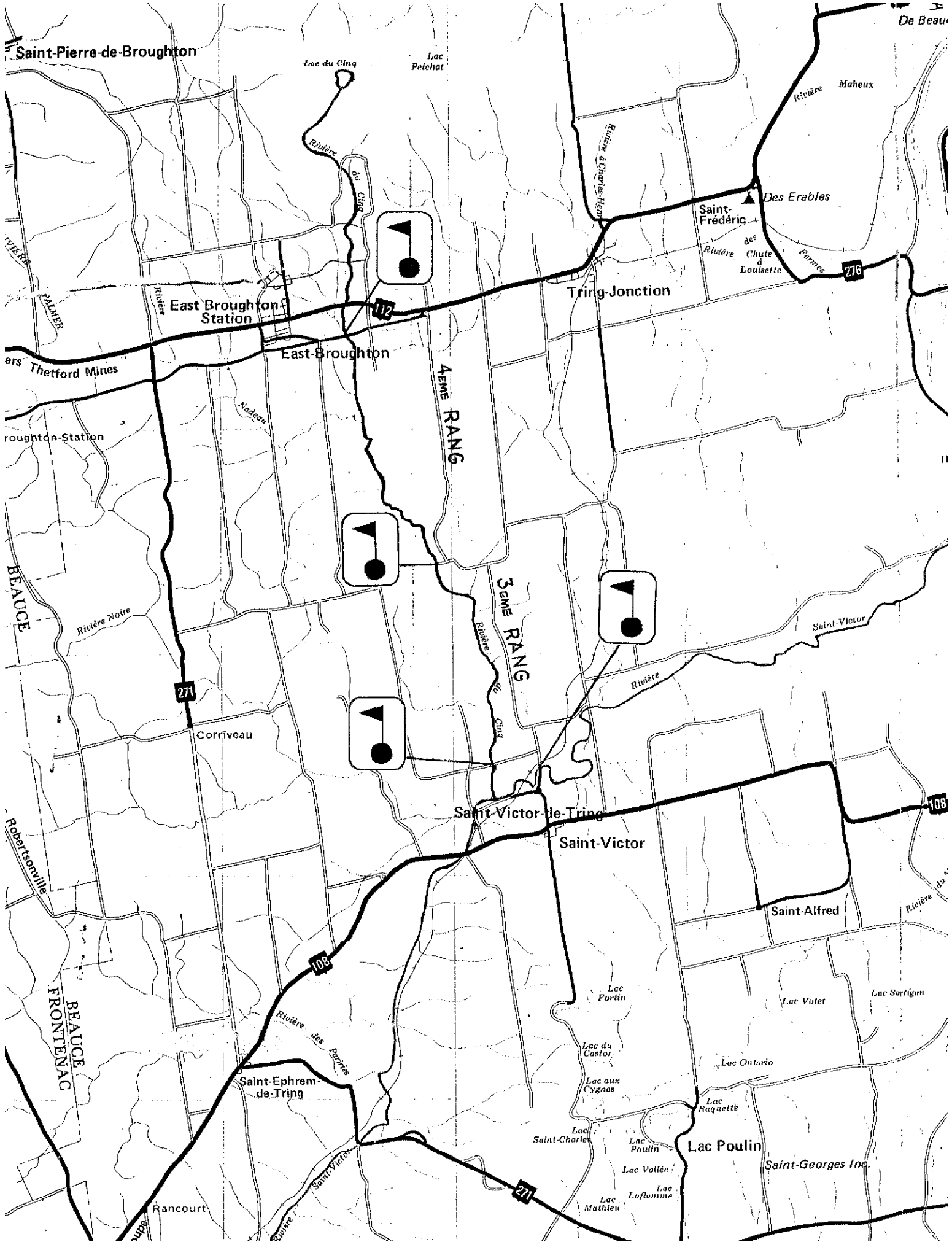
21L3 0202 East Broughton


21L6 0102 ST-SYLVESTRE

ACCÈS À LA RIVIÈRE

De St-Jérôme, Autoroute #15 sud, #10 est jusqu'a Sherbrooke. #112 est jusqu'a East-Angus, #214 jusqu'a la #108. Continuer sur la #108 jusqu'a St-Victor. Le troisième rang nord jusqu'au bout. A gauche sur la route Noel Groleau. Après un kilomètre, tournez à gauche jusqu'au pont. Voir carte détail







10KM

211 30202
211 20201



R-2

R-3

R-2

S-3

S-2

R-2

