

Rivière CHATEAUGUAY

Classe:

1ere section C-III
2eme section C-I

Date des relevés et niveau d'eau:

(section I)

28 avril 1984 bas
13 avril 1985 haut
20 avril 1985 moyen-haut

Période canotable:

1ere section canotable jusqu'à la fin avril ou selon le dégel et les pluies printanières
2eme section canotable à l'année.

SITUATION GEOGRAPHIQUE

Région:

Sud de Montréal

Source:

Upper chateauguay lake (U.S.A.)

Embouchure:

Lac Saint-Louis (fleuve Saint-Laurent)

Direction générale:

Nord-est

Longueur totale:

77 km au Québec

Longueur relevé:

77 km

Cartes topographique

31G-1 Huntingdon

31H-4 Ormstown

31H-5 Lachine

31B-9 U.S.A.

ACCES A LA RIVIERE

Du pont Mercier, suivre la route #138 jusqu'à Huntingdon. Cette ville est située approximativement à 60 km de Montréal. Prévoyez à peu près une heure de route.

A Huntingdon, traversez la rivière par le premier pont. Au stop, tournez à droite vers Athelstan et suivez cette route jusqu'à Power's court.

POINTS DE DEPART POSSIBLE

- 1° Au pont de power's court
- 2° Au camp de scout du côté ouest de la rivière
- 3° De la frontière
- 4° Un des nombreux terrains privés .(avec permission)

SECTIONS

1ere section

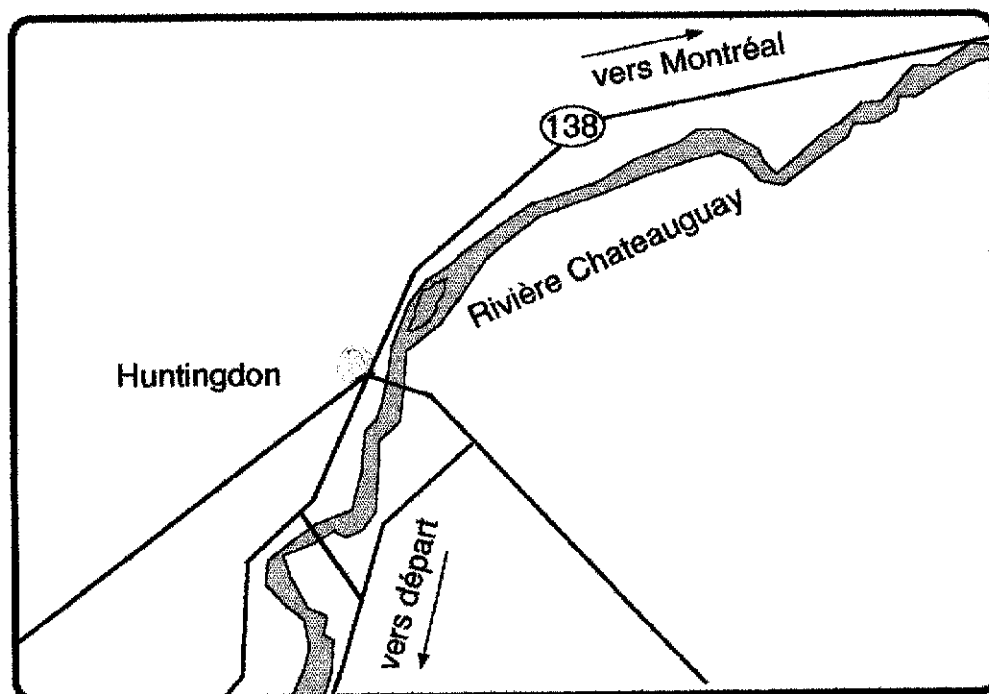
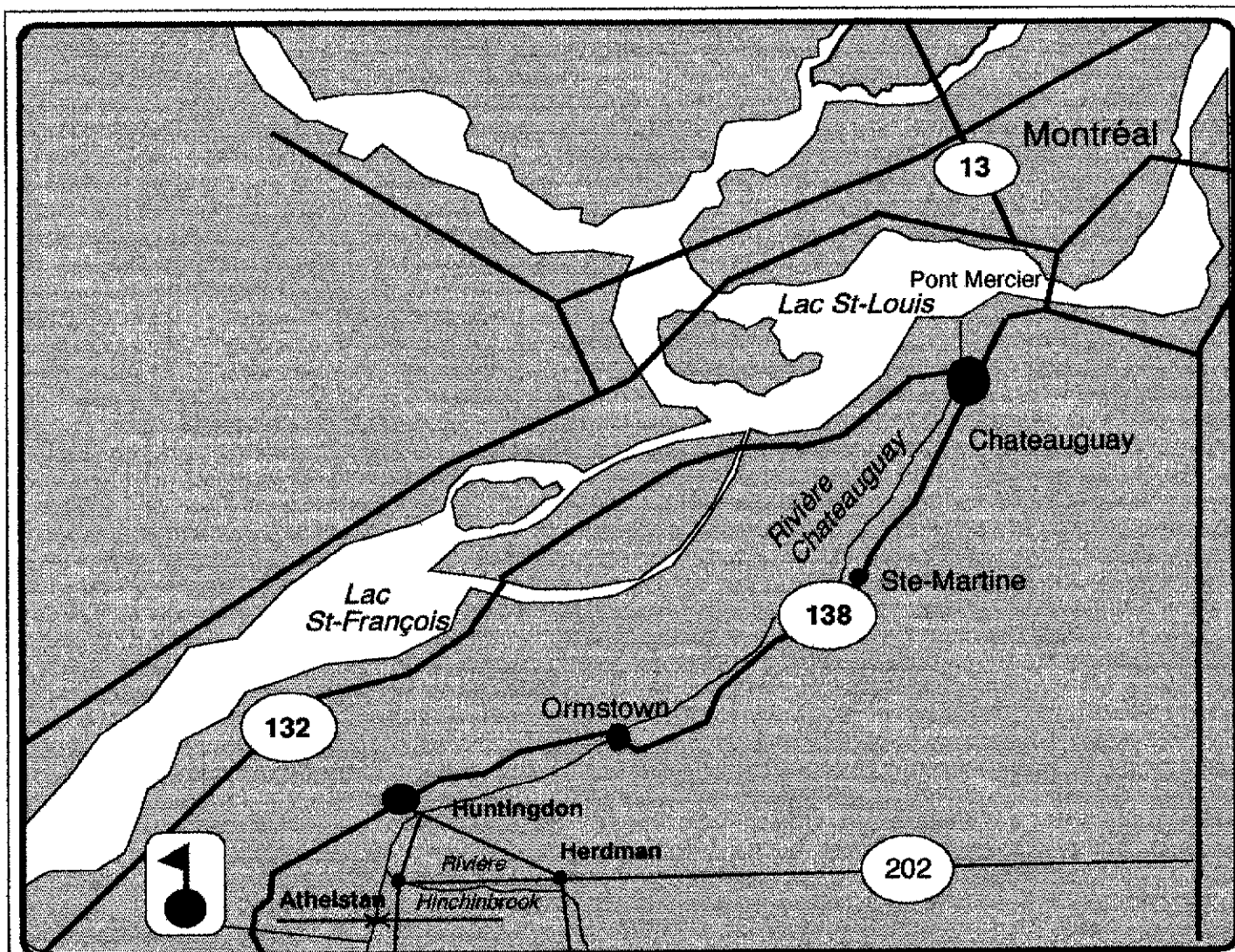
- 14 km de la frontière a Huntingdon.
- +50 mètres de dénivellation sur les 9 premiers km.
- Rapides R-1 et R-2 continu sur 6 km, suivi de quelques eaux vives.
- un seuil II au km 4.5 qui peut s'éviter en passant à gauche de l'île.
- Aucune chute

2eme section

- 63 km de Huntingdon au lac Saint-Louis.
- navigable du printemps à l'automne.
- aucun intérêt pour le canot- camping.
- Un barrage dans chaque ville qu'elle traverse.
- Coule en milieu agricole.
- Aucun camping

TRAJET EFFECTUE

| | |
|--------------------|---------------------------------|
| Départ: | Frontière |
| Arrivée: | Pont de la montée Gilmore |
| Km parcourus: | 9 km |
| Durée du parcours: | 2 à 3 heures |
| Portage: | Aucun |
| Navette: | 15 km aller-retour/15-20minutes |



QUALITÉ DE L'EAU

Eau claire mais probablement non potable dans la première section et assurément non potable dans la deuxième section.

CIVILISATION

Première section non sauvage mais boisée. Des maisons et une route la longe. Traverse plusieurs villes et village dans la deuxième section. Coule surtout en milieu agricole. Des routes la cotoient sur tout son parcours.

sites touristiques

- Pont couvert à power's court
- site historique relatant la bataille de chateauguay entre les Anglais et les Américains en 1812, à Allans' corner sur la rive ouest avant le pont.
- Plusieurs vieilles maisons visibles de la rivière.

Affluents

Rivière Hinchinbrook
Rivière Trout
Rivière aux outardes
Rivière aux Anglais

Relevé. Intéressant au printemps
Non relevé
~~Non relevé.~~
Relevé. Intéressant au printemps

01 2526

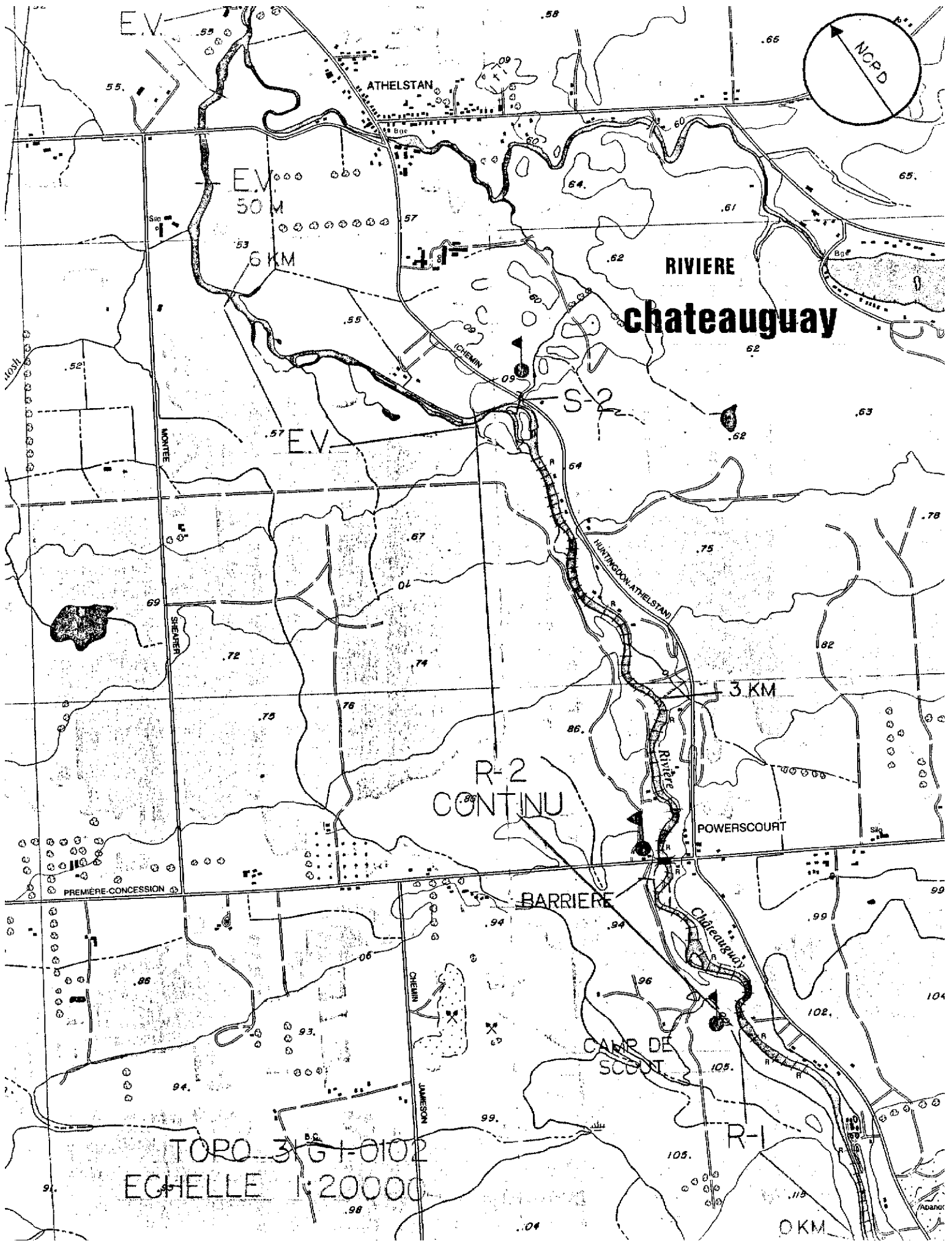
01 2526

01 2526

01 2526

01 2526

Pierre Clermont



TOPO 3161-0102
ECHELLE 1:20000

