

# Rivière COATICOOK

<b>Classe:</b>	C-1
<b>Date:</b>	17 avril 1994
<b>Niveau d'eau</b>	haut. Douze heure après la crue.
<b>Participants:</b>	Michel Truchon, Jocelyne Dagenais et Pierre Clermont

## ***SITUATION GÉOGRAPHIQUE:***

<b>Région:</b>	Estrie
<b>Source:</b>	Etats-Unis
<b>Embouchure:</b>	Rivière Massawipi
<b>Direction générale:</b>	Nord
<b>Bassin hydrographique:</b>	Rivière Saint-François
<b>Longueur totale:</b>	56 km
<b>Longueur relevée:</b>	56 km

## ***SECTIONS:***

3 Sections distinctes

- 1° De Stanhope à Coaticook. 20 km. Canotable en avril après le dégel pour une période de plus ou moins deux semaines.
- 2° Les gorges de Coaticook. 3 km. Plus propice au kayak. Site touristique.
- 3° De Coaticook-Nord à la rivière Massawipi. 35 km. Canotable toute la saison. Deux rapides difficiles et un barrage vers la fin. Section peu intéressante.

## **DÉNIVELLATION:**

- Dénivellation totale:** 213 mètres au Québec
- Dénivellation 1ere section:** 90 mètres. dont trente pour les deux premiers kilomètres à partir du pont de Stanhope. D'ailleurs le premier rapide (R-3-4) a une pente de 2%.
- Dénivellation 2 eme section:** 60 mètres sur 3 km.
- Dénivellation 3eme section:** 63 mètres surtout concentré en aval de Waterville vers la fin.

## **CARTE NÉCESSAIRE:**

**21E 5**

Sherbrooke

**21E 4**

Barnston

Nous avons surtout utilisé a carte topographique 21E 4 101 à l'échelle 1:20,000

Carte Estrie Plus de la Cartothèque

## **ACCESSIBILITÉ**

Du pont Champlain, prendre l'autoroute #10, sortie #121 pour la #55 sud, Continuer sur la #55 jusqu'à la sortie #21 pour la route #141 est. Au feu de circulation après le pont de Coaticook, tournez à droite sur la #147 et allez au point de rendez-vous suggéré.pou la section 1.

**Point de rendez-vous:** Restaurant La Place 1-819-849-6123  
Ce restaurant est situé à Coaticook à la jonction des routes #141 et #147.

Le parc Carillon à Coaticook-Nord situé en aval des gorges de Coaticook peut servir de point de départ pour la dernière section mais celle-ci est peu intéressante puisqu'elle coule entièrement en milieu agricole. Nous suggérons donc un parcours dans a première section.

La route #147 donne accès à tous les points de départ et d'arrivée de la première section..

<b>Parcours de canot</b>  <b>Tableau des temps et distances entre 2 accès, en canot.</b>		Stanhope	Ruisseau Averill 1er pont	Ruisseau Averill 2eme pont	Ch. Poulin (2eme pont)	Pont du ch. Ouimet	Dixville	Ch. Nadeau (1er pont)	Pont des motoneiges
<i>Distance à parcourir en kilomètres</i>	Stanhope								
	Ruisseau Averill 1er pont	----		15 m	30 m	45 m	1 h	2 h	3 h
	Ruisseau Averill 2eme pont	----	.5		15 m	30 m	45 m	1h 45	2h 45
	Ch. Poulin (2eme pont)	4	2.4	1.5		15 m	30 m	1h 30	2h 30
	Pont Chemin Ouimet	7	5.5	4.6	3		15 m	1 h	2h
	Dixville	9	7.5	6.6	5	2		45m	1h 30
	Ch. Nadeau (1er pont)	12.5	10	9	7.4	4.5	3.5		1 h
	Pont des motoneiges	19	17.5	16.6	15	12	10.5	7	
		<i>Durée du parcours en eau basse j=jour h=heure 1 jour = 7 heures</i>							

### **CHEMIN POUR SE RENDRE AUX ACCÈS**

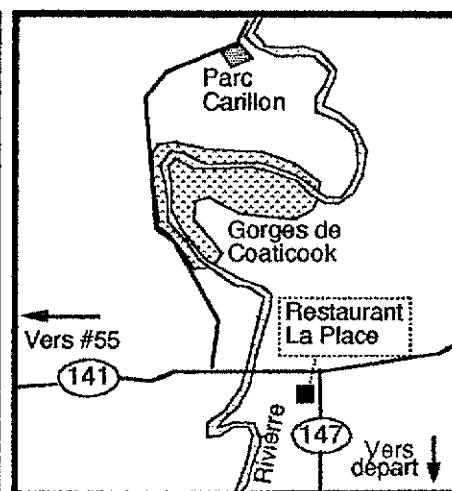
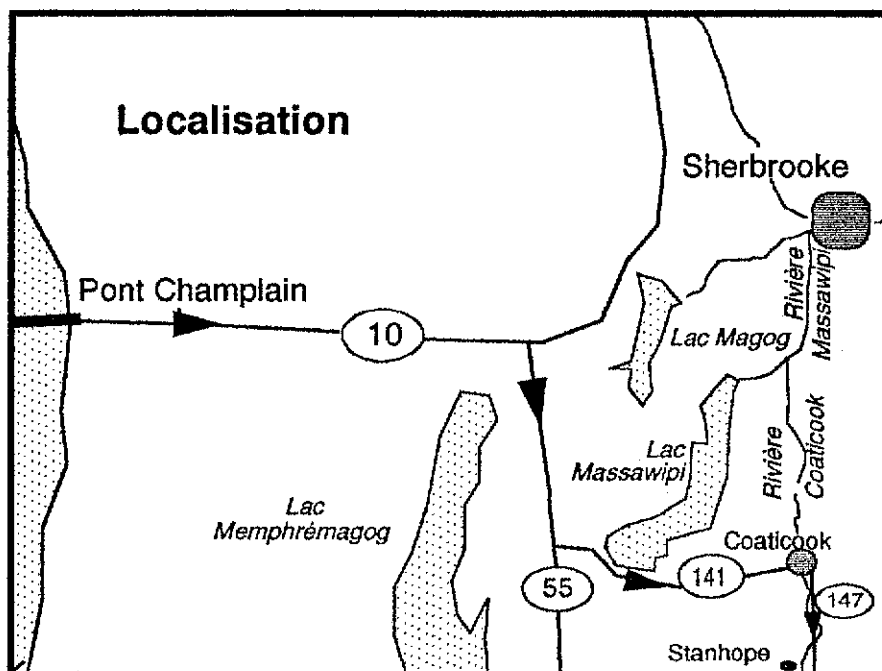
Route ou accès	Distance	Repère	Direction
Pont Champlain	Km 0		Continuer tout droit sur #10
Jct autoroute #10 et Autoroute #55 sud	Km 120	Sortie #121 après Magog	À droite
Jct autoroute #55 sud et route #141	Km 134	Sortie #21	À gauche sur route #141
Jct route #141 et route #147 sud	Km 162	Lumière après le pont de Coaticook	À droite. Allez au restaurant La Place
Pont pour motoneige Limite du village	Km 163	La rivière cotoie la route	Laisser auto dans stationnement Municipalité Canton de Barford
Jct route #147 et chemin Nadeau	Km 168	Pont	À droite après le pont

*Suite autre page* →

## CHEMIN POUR SE RENDRE AUX ACCÈS

suite

Route ou accès	Distance	Repère	Direction
Dixville	Km 169	Halte routière	À gauche sur chemin de terre
Pont du Chemin Ouimet	Km 171		À gauche
Jct chemin Poulin et route #147	Km 173	Pont de la route #147	Tournez à droite avant le pont et stationnez près du pont
Ruisseau Averill 1er pont			
Ruisseau Averill 2eme pont	Km 175	Pont	Stationnez sur bord de la #147
Pont de Stanhope	Km 175.5	Chemin à droite	tournez à droite
	km 176.5	Pont	Stationnez sur bord du chemin



**Point de rendez-vous**

## ***TRAJET EFFECTUÉ***

<b>Départ:</b>	Jct route #147 et ruisseau Averill
<b>Arrivée:</b>	Au pont des motoneiges à l'entrée de Coaticook
<b>Km parcourus:</b>	17.5 kilomètres
<b>Durée du parcours:</b>	3 à 4 heures
<b>Portage:</b>	Un portage au barrage de Dixville
<b>Navette:</b>	24 kilomètres aller-retour
<b>Permission nécessaire:</b>	Aucune
<b>Qualité de l'eau:</b>	Surement non potable. Draine les terres agricoles
<b>Civilisation:</b>	Passe à Stanhope et Dixville. Coule au fond des terres Plusieurs fermes. Paysage champêtre.
<b>Camping:</b>	Aucun intérêt. Rivière de printemps.
<b>Rapides, obstacles:</b>	<p>Il est fortement recommandé de reconnaître le premier rapide après Stanhope. Il est Classé R-2-3 sur le relevé disponible à la F.Q.C.C. en eau haute. En période de crue il devient beaucoup plus turbulent et peut devenir dangereux. La reconnaissance peut se faire par la voie ferrée sur la rive gauche, avant d'y mettre les canots à l'eau.</p> <p>Mis à part les deux premiers rapides, la rivière est très facile à canoter.</p> <p>Si vous partez du ruisseau Averill, il faut se méfier des arbres tombés.</p> <p>A Dixville, un barrage suivi d'un court R-3 oblige à un portage. La rive droite étant clôturée, il se peut que vous soyez obligé de commencer le portage par la rive gauche. La remise à l'eau se fait à droite derrière une cabane.</p>

## ***TÉLÉPHONE UTILE:***

Pour avoir des informations sur le dégel, vous pouvez appeler à la cantine de Dixville au numéro suivant; 1 819-849-3063.



50KM

# Rivière Coaticook

R1

R2

R1

R1

R1

R1

Vers Coaticook

R1

R1

R1-2 encombré

R2

R-3

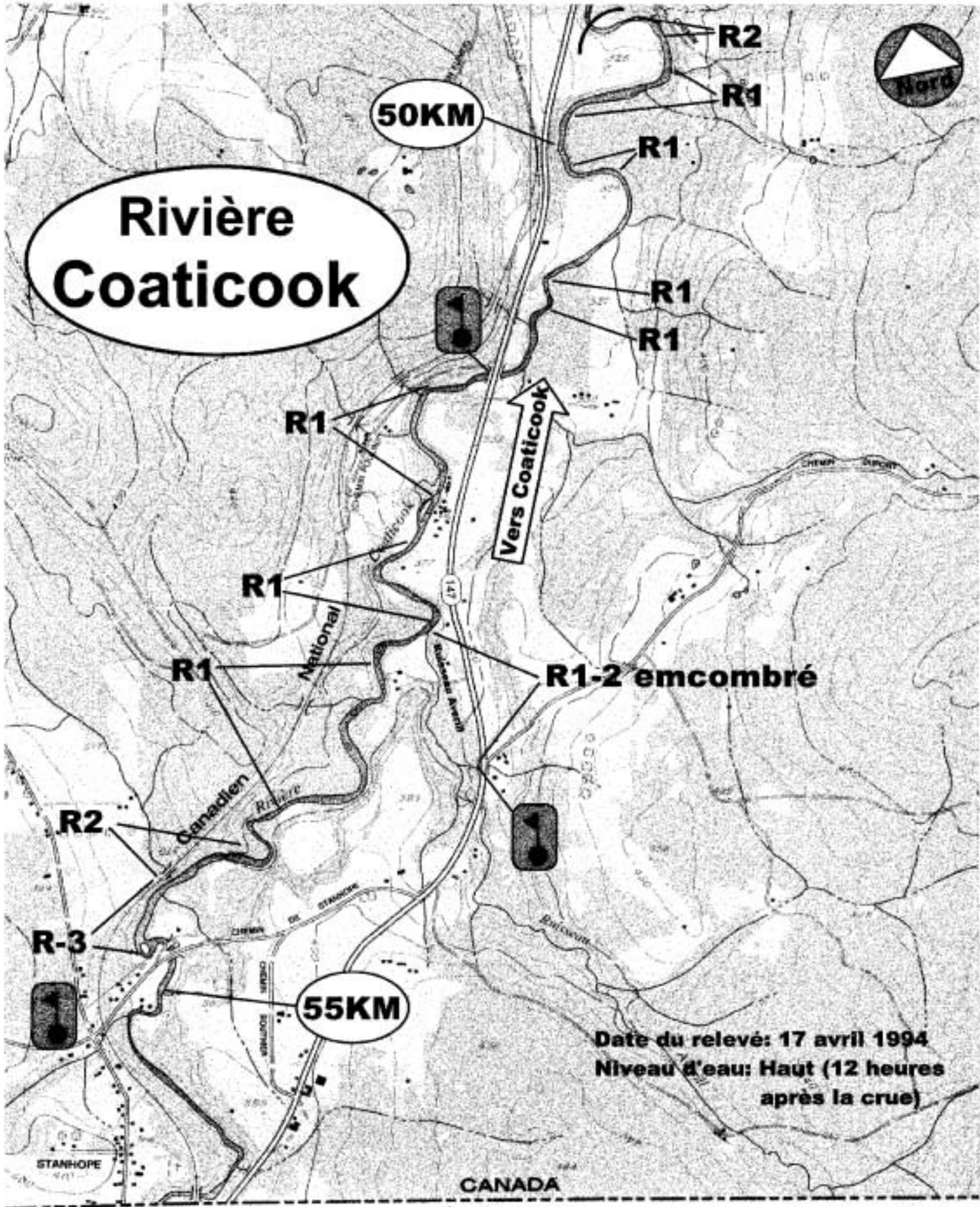
55KM

Date du relevé: 17 avril 1994  
Niveau d'eau: Haut (12 heures  
après la crue)

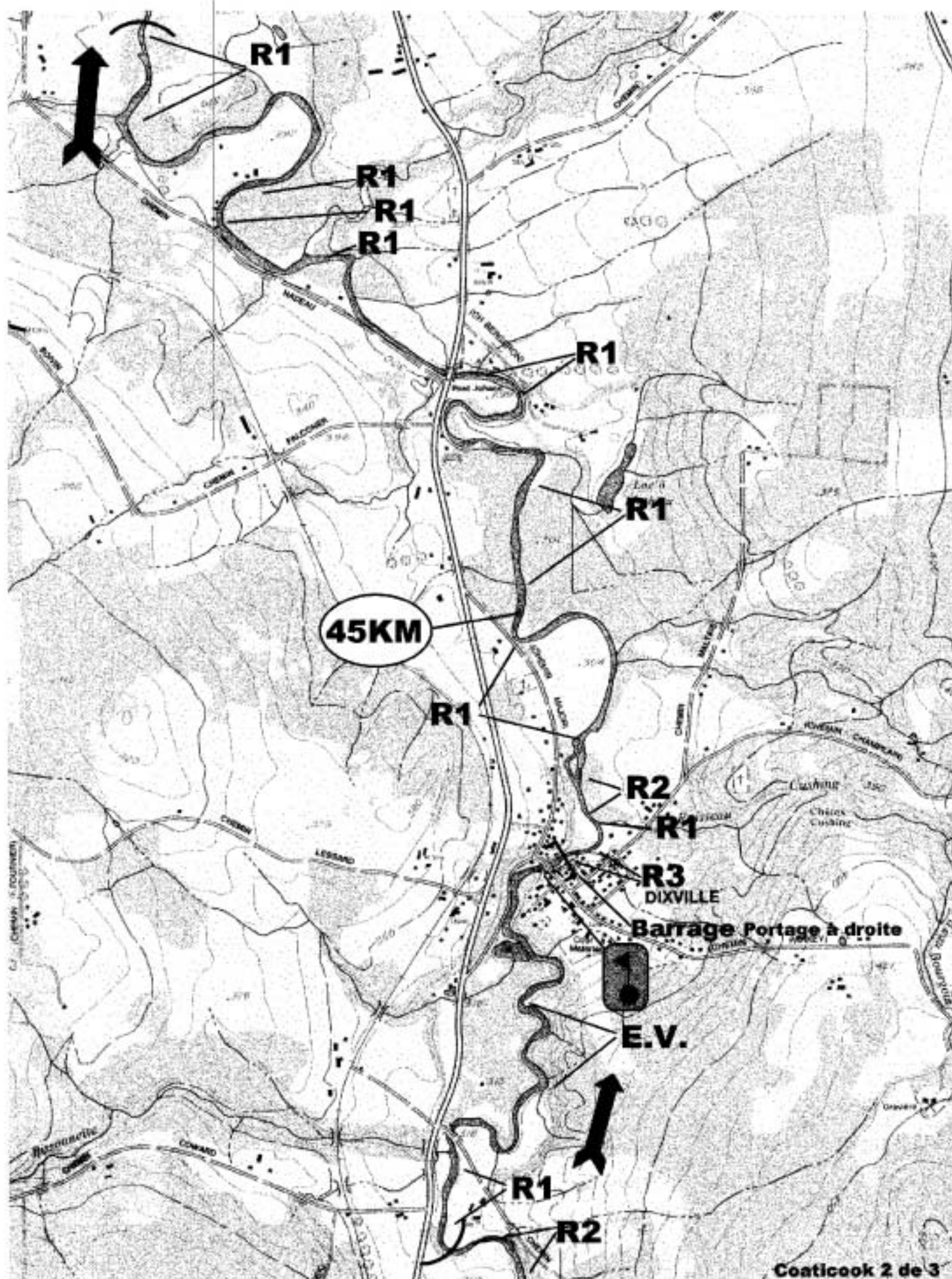
CANADA

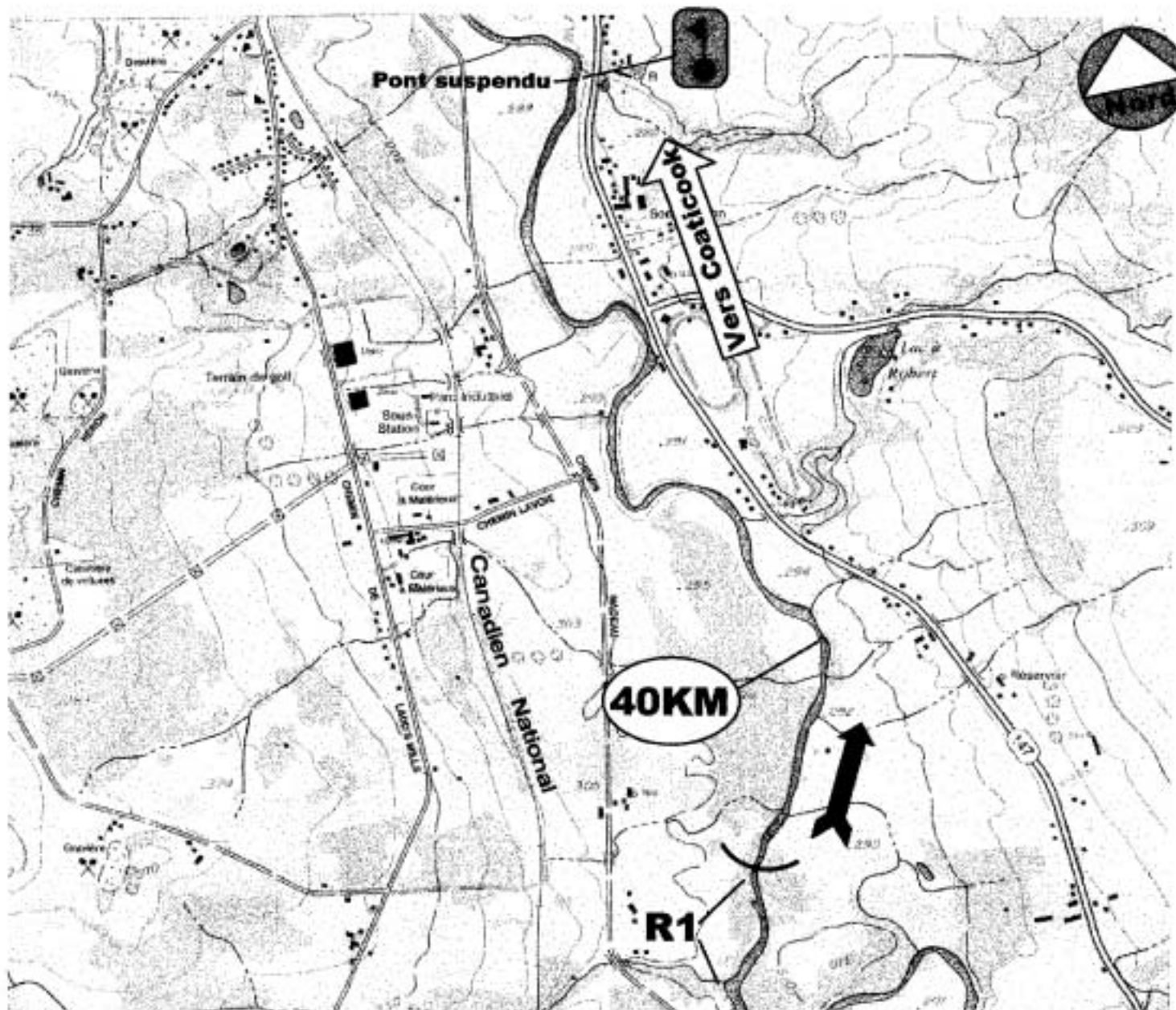
ÉTATS-UNIS

Coaticook 1 de 3









### ***Trajet effectué***

<b>Départ:</b>	<b>Jct route #147 et ruisseau Averill</b>
<b>Arrivée:</b>	<b>Au pont suspendu à l'entrée de Coaticook</b>
<b>Km Parcourus:</b>	<b>17.5 km</b>
<b>Durée du parcours:</b>	<b>3 à 4 heures</b>
<b>Portage:</b>	<b>Un portage au barrage de Dixville</b>
<b>Navette:</b>	<b>24 km aller-retour</b>
<b>Permission nécessaire:</b>	<b>aucune</b>
<b>Téléphone utile:</b>	<b>Cantine de Dilville 1-819-849-3063</b>