

Légende

- ★ Accueil
- ▲ Camping aménagé
- △ Camping rustique
- ⌘ Camping de groupe
- ⌘ Camp rustique
- ⌘ Hébergement en chalet
- ⌘ Canot-camping
- ⌘ Location d'embarcations
- ⌘ Location de vélos
- ⌘ Amphithéâtre
- ⌘ Interprétation
- ⌘ Baignade / plage
- ⌘ Boutique Nature
- ⌘ Premiers soins
- ⌘ Dépanneur
- ⌘ Buanderie
- ⌘ Station de vidange
- ⌘ Glace
- ⌘ Jeux d'enfants
- ⌘ Téléphone
- ⌘ Douches payantes
- ⌘ Toilettes
- ⌘ Toilettes sèches
- ⌘ Vente de bois
- ⌘ Machines distributrices
- ⌘ Stationnement
- ⌘ Stationnement payant
- ⌘ Halte pique-nique
- ⌘ Abri-campeurs ou relais
- ⌘ Belvédère, point de vue
- ⌘ Portage
- ⌘ Quai
- ⌘ Mise à l'eau
- ⌘ Rampe de mise à l'eau
- ⌘ Limite du territoire
- ⌘ Routes
- ⌘ Sentiers
- ⌘ Sentiers d'auto-interprétation
- ⌘ Sentiers de randonnée pédestre
- ⌘ Sentiers polyvalents (terrain accidenté)
- ⌘ Sentiers polyvalents (cyclable et pédestre)
- ⌘ Réseau cyclable du Grand Lac Saint-François

0 1 2 km
1km = 0,6 mi

1-Secteur Saint-Daniel	2-Secteur Sud
Montréal 250 km	Montréal 257 km
Québec 122 km	Québec 149 km
Sherbrooke 120 km	Sherbrooke 101 km
Saint-Georges 72 km	Saint-Georges 79 km
Victoriaville 87 km	Victoriaville 84 km



ZONES DE PRÉSERVATION

Les zones de préservation ont pour mandat de protéger les secteurs plus fragiles et exceptionnels du parc. La seule activité autorisée à l'intérieur de ces zones est la randonnée pédestre sur les sentiers aménagés.

Le territoire nautique du parc
L'accostage avec une embarcation munie d'un moteur à essence est autorisé sur le rivage du secteur Sainte-Praxède et aux sites 1 à 9. Le mouillage (passer la nuit sur l'eau) est permis uniquement aux sites 6 à 9. Une autorisation de séjour est obligatoire.

- 1 Rampe de mise à l'eau rang II
- 2 L'Oasis
- 3 Pointe aux Pins (plage et quai)
- 4 Quai de l'accueil du secteur Sud
- 5 Plage du lac Maskinongé
- 6 Baie de Sainte-Praxède
- 7 Plage de Sainte-Praxède
- 8 Baie des Beaulieu
- 9 Baie Saint-Pierre

Lieu	Service	Ouverture*	Heure
L'Oasis	Dépanneur, Boutique Nature	15 juin au 3 septembre	10 h à 17 h 30
La Capitainerie	Location de vélos et d'embarcations (canot, kayak, pédalo, chaloupe)	15 juin au 3 septembre	9 h 30 à 17 h 30
Accueil secteur Saint-Daniel	Perception, vente de bois, vente de glace	11 mai au 8 octobre	9 h à 21 h
Accueil secteur Sud	Perception, vente de bois, vente de glace	11 mai au 8 octobre	9 h à 21 h
Bureau administratif	Mini Boutique Nature, administration	À l'année Du lundi au vendredi	8 h 30 à 12 h 13 h à 16 h 30
L'Escale	Vente de bois, vente de glace, dépanneur et Mini Boutique Nature, location d'embarcations (canot, kayak, pédalo, chaloupe)	11 mai au 8 octobre	10 h à 17 h Basse saison 9 h 30 à 20 h Haute saison

* Le calendrier et l'horaire d'exploitation peuvent être modifiés selon l'achalandage et la température.

- Sentiers**
- A La Tourbière
 - B Le Sous-bois
 - C Piste cyclable
 - D L'Érablière
 - E La Passerelle
 - F La Colline
 - G Les Grands Pins
 - H Les Vallons
 - I Le Portage
 - J Des Cascades
 - K Les Trois Moulins
 - L Le Massif
 - M La Brise

- 1 Accueil secteur Saint-Daniel
- 2 Pavillon des baigneurs
- 3 L' Oasis
- 4 La Capitainerie
- 5 Camping Baie aux Rats Musqués
- 6 Camping Baie des Sables
- 7 Camping Rivière aux Bluets
- 8 Accueil secteur Sud Bureau administratif
- 9 Camping Baie Sauvage
- 10 L' Escale

Sites de canot-camping	Hébergement chalet	Camp rustique
1 L'Ours	1 Cyr I	1 La Tanière
2 La Loutre	2 Cyr II	
3 Le Balbuzard	3 Labbé	
4 Le Héron	4 Cliche	
5 Le Pygargue	5 Bélisle	
6 Le Huard	6 Martin	
7 Le Castor	7 Abénaquis	
8 L'Original	8 Legendre	

Desjardins

5 guichets automatiques pour vous servir

Caisse populaire Desjardins du Granit

- 201, Principale, Lambton
- 292, rue Principale, Saint-Romain

Caisse populaire Desjardins du Lac Aylmer

- 572, avenue Jacques-Cartier, Disraeli
- 133, avenue Centrale Nord, Stratford Centre
- 546, Route 108, Stornoway

Centre équestre Le Winslow Vallée

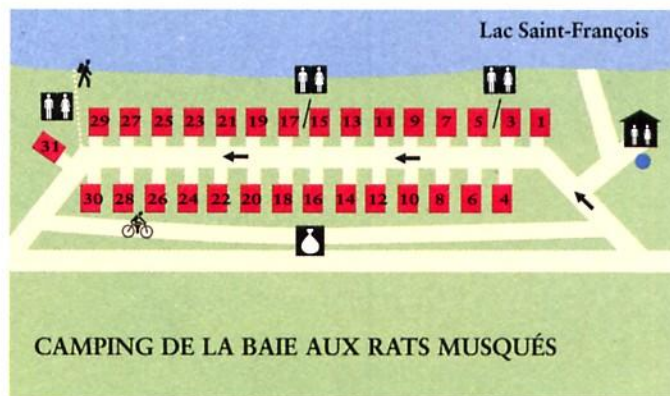
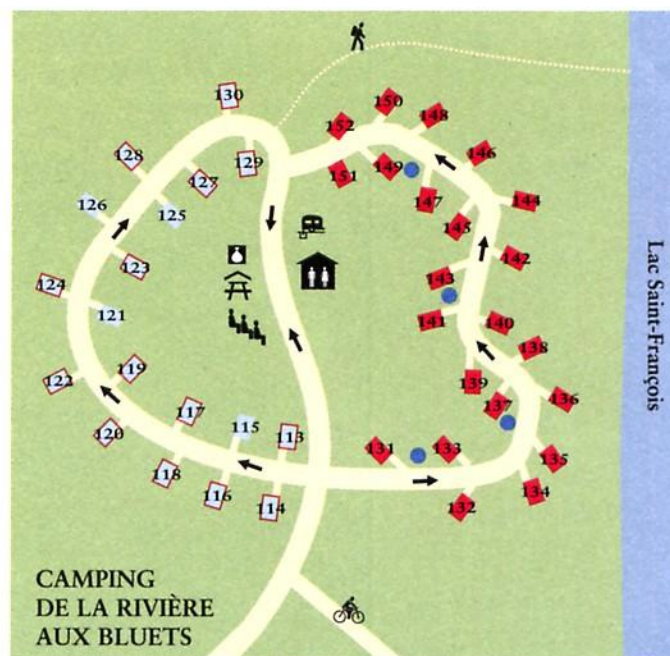
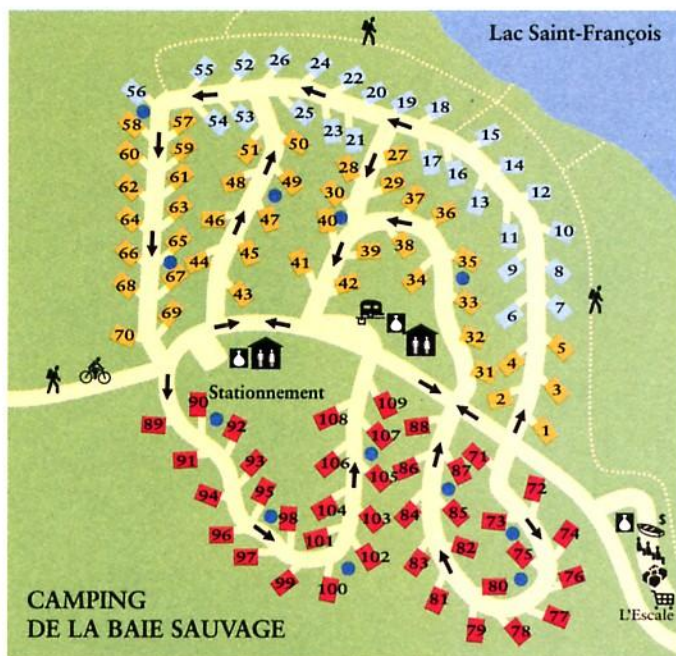
920, Route 161
Stornoway
(418) 443-5519

Gîte de la Maison Familiale Rurale

105, du Couvent
Saint-Romain
(418) 486-2200



Camping



- 2 services eau + électricité (30 ampères)
- 1 service électricité
- Toilettes et douches
- Conteneur à déchets
- Point d'eau
- Amphithéâtre
- 2 services eau + électricité (15 ampères)
- Sans service
- Toilettes sèches
- Station de vidange
- Abri-campeurs

PROGRAMME DE SATISFACTION GARANTIE

La SÉPAQ souscrit au programme de satisfaction garantie de l'industrie du camping (Camping Québec)

Client sans réservation

Si, dès son arrivée, le client n'est pas satisfait de son emplacement de camping, la Sépaq s'engage à rembourser la totalité du prix de location de l'emplacement, si le client en fait la demande dans les trente minutes suivant son enregistrement.

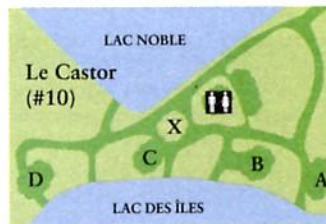
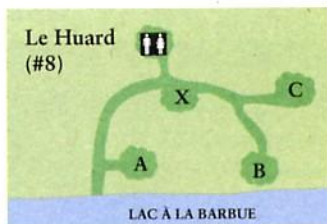
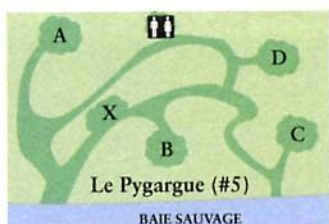
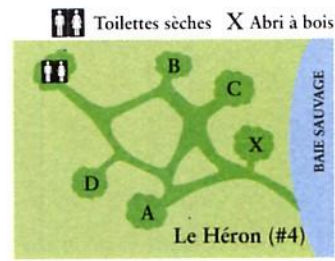
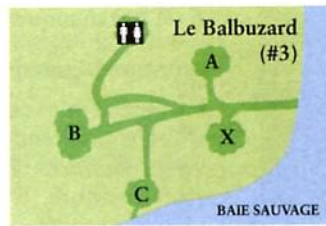
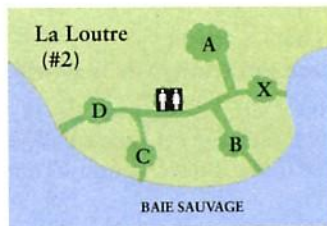
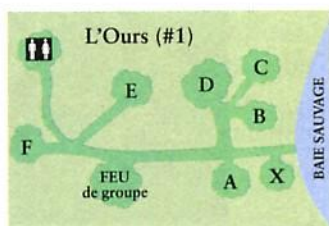
Client avec une réservation

Lorsque le client est détenteur d'une réservation, la Sépaq prendra les mesures nécessaires pour lui offrir un autre emplacement, et ce, selon les disponibilités.

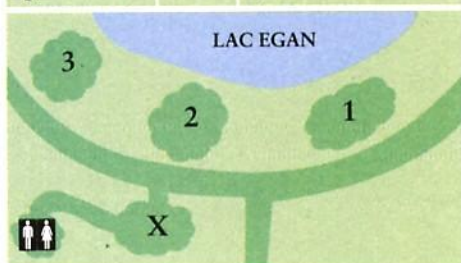
LOI D'ACCÈS À L'INFORMATION

En raison de la Loi d'accès à l'information, le personnel des établissements de la Sépaq ne pourra transmettre, par téléphone ou aux personnes se présentant dans l'un de ses établissements, toute information sur la clientèle (nom, numéro du site, etc.). Cependant, un babillard situé au poste d'accueil sera mis à la disposition des clients qui souhaitent laisser des messages à leurs visiteurs.

Canot-camping (secteur Sud)



Camping rustique	Nombre	Distance du stationnement
Egan	3	0,5 km



Camping	Distance	Durée	Nombre d'emplacements
L'Ours (#1)	1 km	0 h 15	6 (groupe)
La Loutre (#2)	2,5 km	0 h 40	4
Le Balbuzard (#3)	5,3 km	1 h 15	3
Le Héron (#4)	5,4 km	1 h 20	4
Le Pygargue (#5)	7,6 km	2 h 30	4
Le Huard (#8)	2,1 km	0 h 35	3 (groupe)
Le Castor (#10)	1,2 km	0 h 15	4
L'Original (#12)	2,5 km	0 h 40	3 (groupe)



Prêt-à-camper

Découvrez les joies du camping sans vous embarrasser de tout le matériel nécessaire. Le forfait inclut :

- Un emplacement aménagé
- Une tente-roulotte pour 2 adultes et leurs enfants de moins de 18 ans
- Un réchaud au propane et le combustible pour la durée du séjour
- Tout le nécessaire pour préparer la nourriture

85 \$/nuit (taxes et autorisation d'accès en sus)



Villégiature (secteur Sud)

Légende

Chalets

	EA	Ann	EA	Ann	EA	Ann	EA	Ann
Abénaquis	EA	12	0	•	•	•	12,0	
Belisle	EA	6	2	•	•	•	9,0	
Cliche	EA	10	4	•	•	•	9,0	
Cyr #1*	Ann	4	1	•	•	•	4,0	
Cyr #2*	Ann	6	3	•	•	•	4,0	
Labbé	EA	6	3	•	•	•	11,0	
Legendre	EA	6	2	•	•	•	11,0	
Martin	EA	6	2	•	•	•	10,0	

Camp rustique

La Tanière*	Ann	2	•	4,0
-------------	-----	---	---	-----

Tous les chalets comprennent une cuisinette. Une chaloupe est fournie par chalet. Le chalet Legendre offre le propane et l'énergie solaire.

*L'hiver, ces chalets et le camp sont accessibles en skis ou en raquettes seulement, l'eau potable est fournie, pas d'eau courante (toilette sèche à proximité) et pas de réfrigérateur.

- Nom du chalet
- Réservation en ligne
- Saison d'exploitation
 - Ann = À l'année
 - E = Été
 - A = Automne
 - H = Hiver
- Capacité maximale du chalet
- Nombre de chambres
- Douche
- Gaz propane
- Distance de l'accueil (km)
- Foyer ou poêle à bois