

PRÉSENTATION

Ce document regroupe les cartes topographiques permettant d'accéder à la rivière de l'Original à partir de la route 117 dans la réserve faunique La Vérendrye. La rivière de l'Original sert principalement de voie d'accès à la rivière Dumoine.

Noter qu'il existe plusieurs façons d'accéder à la rivière de l'Original. Du plus facile au plus difficile :

1. partir du lac Joncas, directement sur la rivière de l'Original
2. partir de la baie Barker (lac Victoria) ou du barrage Bourque, trajet couvert dans le présent document
3. effectuer un trajet de lacs et ruisseaux est-ouest à partir de la base du Domaine.

Seule la partie en aval de la baie Barker a été relevée. La partie entre le barrage Bourque et la baie Barker présente des cartes topographiques avec annotations seulement.

LÉGENDE

Accès



Point d'accès par véhicule ou par train



Point d'accès par hydronaut

Rapides

EV	Eau-vive
R1, R2, ..., R6	Rapide avec classe de difficulté
R2-3	Rapide entre deux classes de difficulté
R2+3	Rapide avec classe de difficulté inégale
S2, S3, ..., S6	Seuil avec classe de difficulté
C, Chute	Chute
K, Cascade	Cascade
P 250m à G	Portage avec distance et gauche/droite
B.C., BC	Barrage de castor

Campings



Site de camping, avec plage si applicable
 Taille (nb de tentes de 3-4 places): 1, 2, 3, 4, 5, G (groupe)
 Qualité: A (excellent), B (bien), C (correct),
 D (passable), E (médiocre/dépannage)



Site de camping, cote inconnue



Site de camping potentiel (environ 1h d'aménagement)



Site de camping, existence incertaine



Site de camping
 EB = site disponible par eau basse seulement
 EH = site disponible même à eau haute ou en crue



Camping organisé, possiblement payant

RÉALISATION-DISTRIBUTION

Relevé

De la baie Barker au lac des Baies
 Camille Choquette, 17 au 19 juillet 2016

Cartographie/Mise-en-page

Charles Leduc, 2016

Cartes topographiques de base

Copyright © Sa Majesté la Reine du Chef du Canada. Ministère des Ressources Naturelles. Tous droits réservés.

31N/11 Lac Anwatan

31N/12 Lac Otanibi

31N/06 Réservoir Dozois

31N/05 Lac Cawasachouane

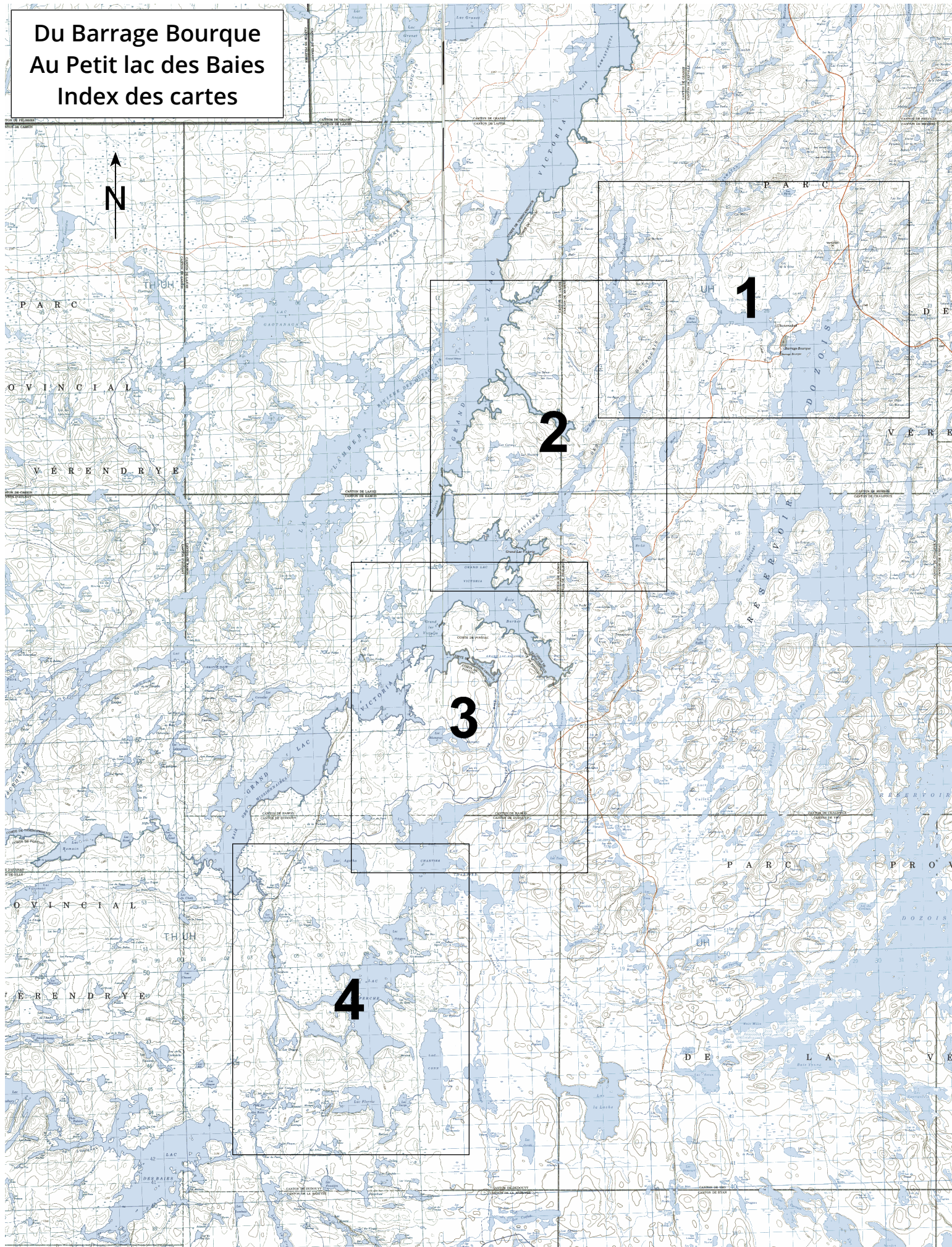
Distribution

Permise, tant que le contenu est préservé et la distribution gratuite. Disponible sur www.cartespleinair.org.

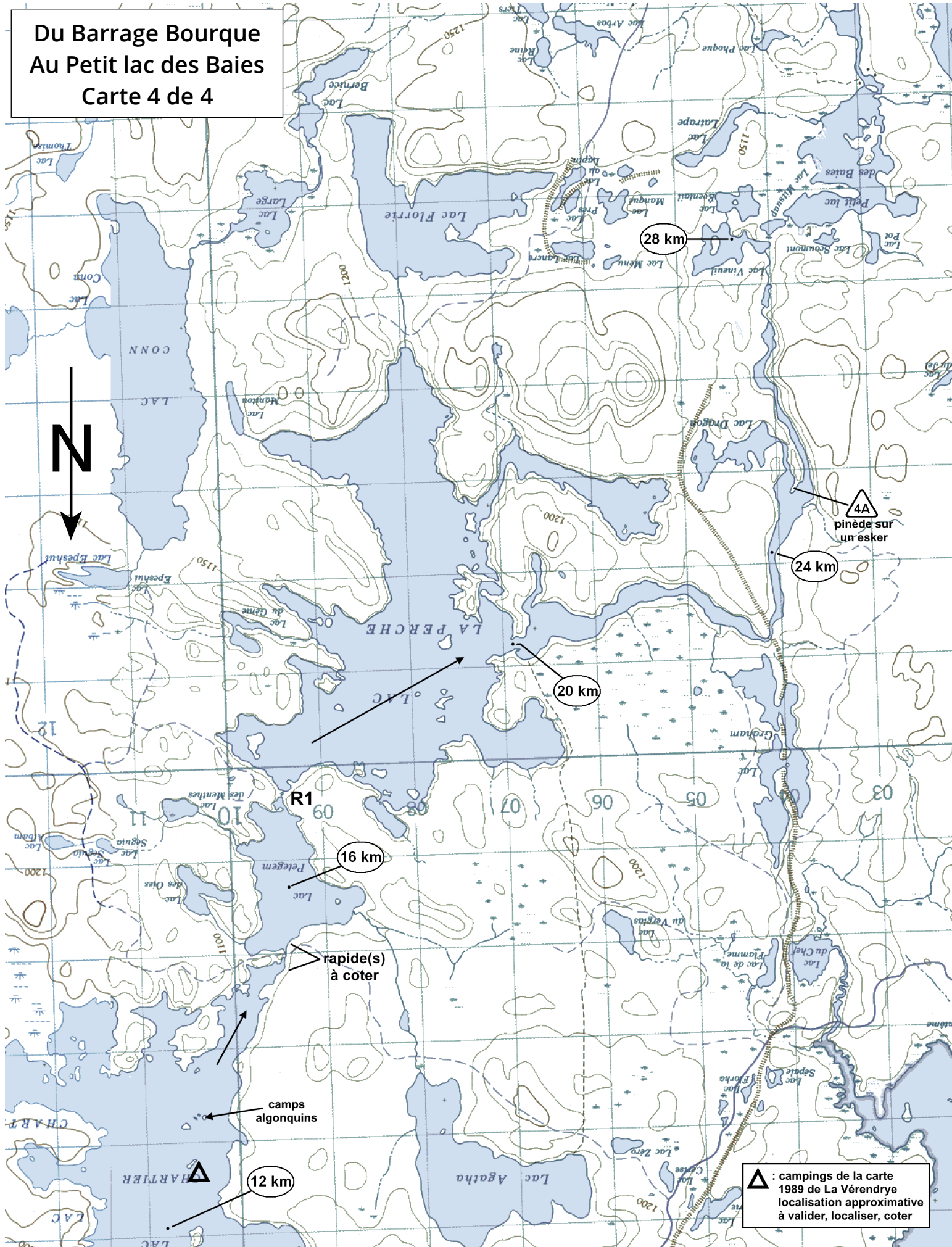
AVERTISSEMENT

Cette carte a été produite bénévolement par des payeurs n'ayant pas la prétention d'être suffisamment fiables et expérimentés. Les auteurs se dégagent de toute responsabilité quant aux préjudices, dommages ou accidents pouvant découler de l'utilisation de cette carte. Des omissions ou erreurs sont toujours possibles, et nous vous serions reconnaissants de nous communiquer toute correction que vous auriez pu remarquer.

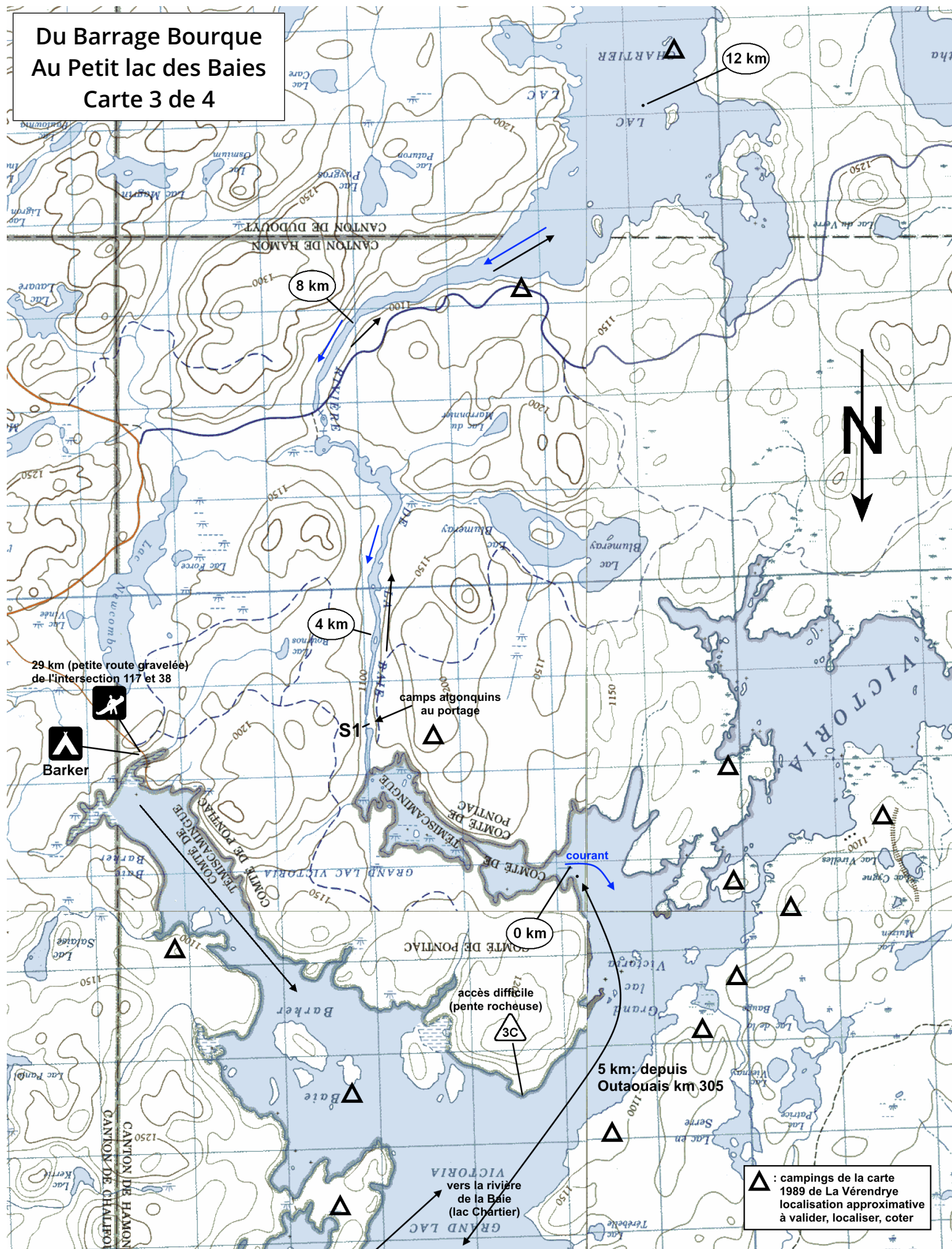
Du Barrage Bourque Au Petit lac des Baies Index des cartes



**Du Barrage Bourque
Au Petit lac des Baies
Carte 4 de 4**



**Du Barrage Bourque
Au Petit lac des Baies
Carte 3 de 4**



**Du Barrage Bourque
Au Petit lac des Baies
Carte 2 de 4**

**△ : campings de la carte
1989 de La Vérendrye
localisation approximative
à valider, localiser, coter**

Δ : campings de la carte
1989 de La Vérendrye
localisation approximative
à valider, localiser, coter

Du Barrage Bourque
Au Petit lac des Baies
Carte 1 de 4

