

## Situation géographique

La rivière Joseph prend sa source dans le lac Joseph près du village de Délage et coule vers le nord, jusqu'à son embouchure sur la rivière Gatineau.

## Cartes Topographiques (1 : 50000)

31J/05 Maniwaki

## Période navigable

La rivière est praticable à l'année. Toutefois, entre les kilomètres 5 et 15, c'est très maigre à eau basse dans les deux rapides de la section.

## Qualité du milieu

Région sauvage, on ne voit que quelques chalets le long de la descente. Il y a beaucoup de quenouilles sur la première moitié de la longueur. Le paysage est très beau.

## Difficulté

Débutant.

## Campement

Un arrêt - habituellement pour dîner - près d'un cap rocheux au kilomètre 13 pourrait servir éventuellement de campement pour 2-3 tentes. En 2005, on nous a parlé qu'il y aurait peut-être un site de camping public qui serait construit aux abords de la rivière Joseph et de la route 107. Il est également possible de camper aux abords de la rivière Gatineau au camping « Bonnet Rouge » situé à côté du rapide du même nom. C'est un camping sans service. Il est situé à environ 6 km au sud de la route 107 à Maniwaki sur le côté est de la rivière.

## Accès (voir la carte)

Montréal - Point de sortie :

- Autoroute 15 nord -> devient la route 117;
- Montréal - Route 107 : 244 km
- Route 107 - Point de sortie : 23 km

Il est conseillé de laisser le maximum de véhicules au point de sortie.

**Mise à l'eau :** À Délage, à partir de la route 107, prendre le chemin De la Ferme Joseph pour 6.2 km. Tourner ensuite à gauche sur le chemin Erickson et continuer jusqu'après le pont qui traverse la rivière. Stationner les voitures au bout du chemin. Attention de ne pas obstruer le chemin forestier ainsi que l'entrée de la maison au bout du chemin. Nous avons pu y stationner un maximum de 4 voitures. Il faut avertir le propriétaire de la maison à gauche juste avant de traverser le pont ou bien le propriétaire de la maison du bout du chemin de notre présence, pour demander le droit de stationner. La mise à l'eau se fait aux abords du pont.

**Point de sortie :** Deux points de sortie sont possibles à mon avis. Le premier est situé à la jonction entre la rivière Joseph

et la route 107 dans le village d'Aumond. Stationner les voitures à l'information touristique située à cet endroit. La deuxième sortie envisageable, mais non vérifiée serait au kilomètre 0 à l'intersection du chemin, tout près de la rivière Gatineau. Par contre, il y a au moins une chute à Portager qu'on peut apercevoir de la route 107 (peut-être d'autres) et il paraît que la rivière est quelque peu plus tumultueuse dans cette section.

## Navette

À partir du point de mise à l'eau, revenir sur la route 107. Tourner à droite et continuer pour 9.6 km jusqu'au kiosque d'information touristique du village d'Aumond. Stationner les voitures à cet endroit.

## Réalisation - Distribution

### Relevé

Stéphane Labelle

Date: 2 juillet 2005

Débit: moyen

### Cartographie/Mise-en-page

Stéphane Labelle, août 2005

### Distribution

Permise, tant que le contenu est préservé et la distribution gratuite. Disponible sur [www.cartespleinair.org](http://www.cartespleinair.org).

Contribution suggérée au :

Fonds pour la Préservation des Rivières

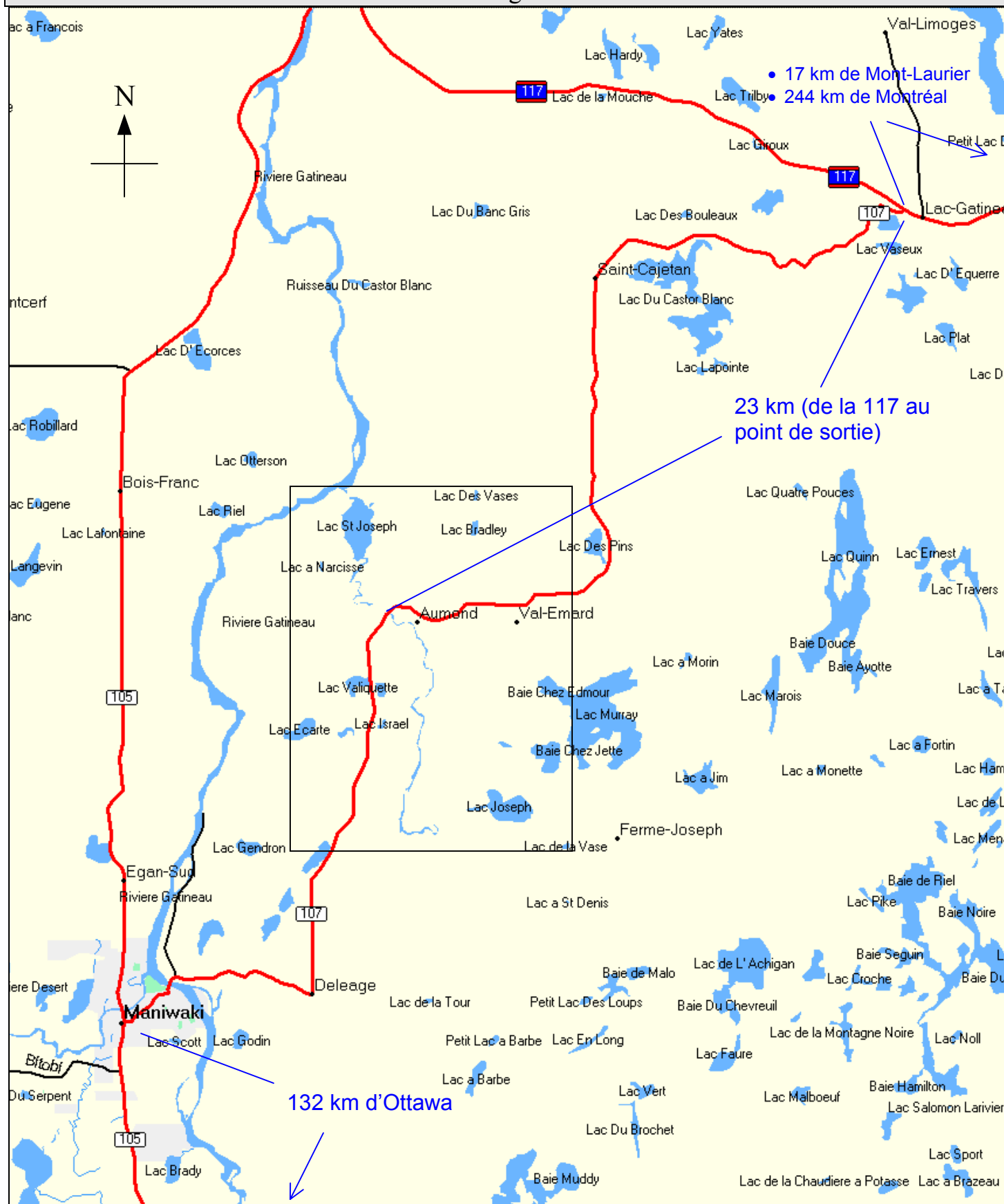
Fédération de Canot et de Kayak du Québec

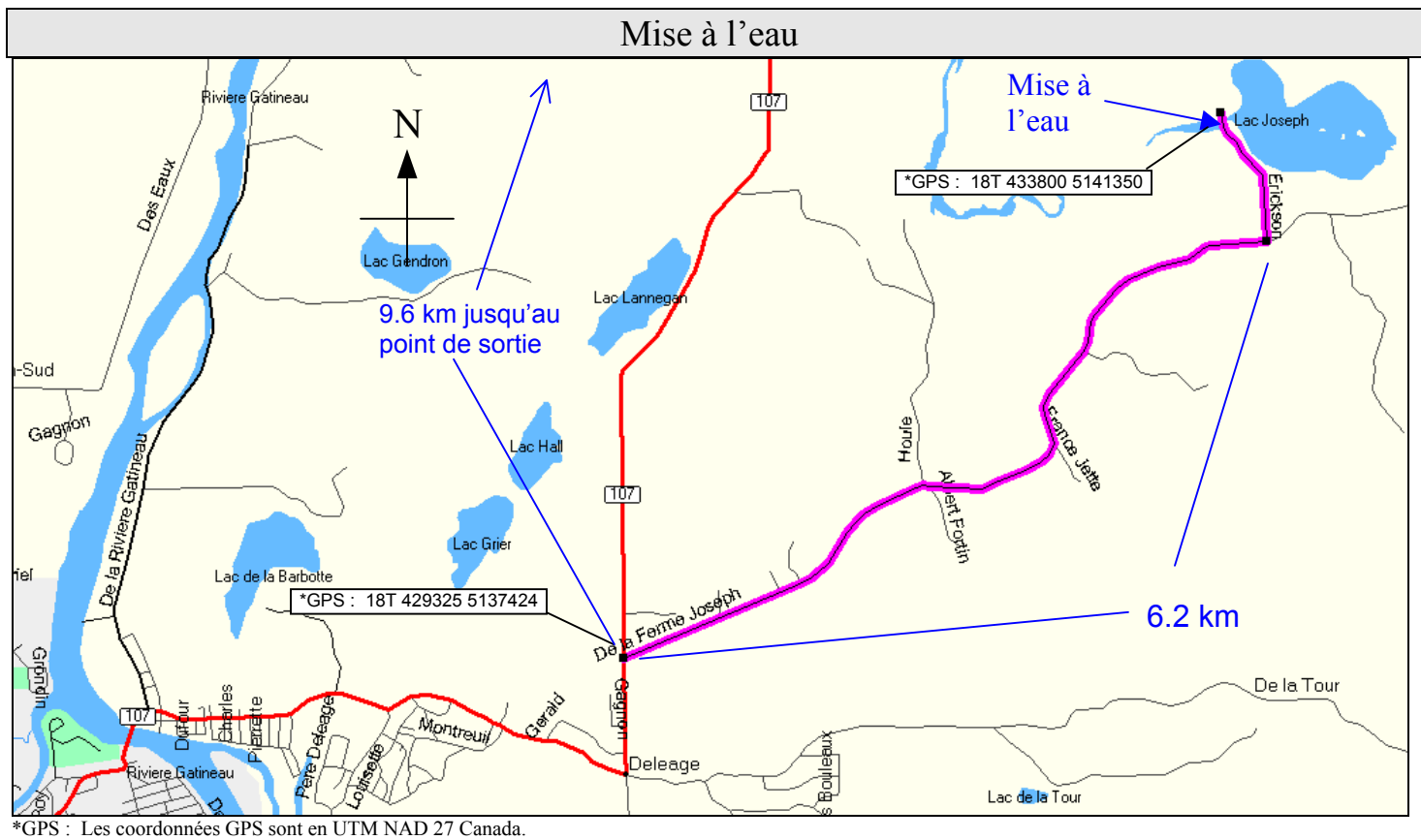
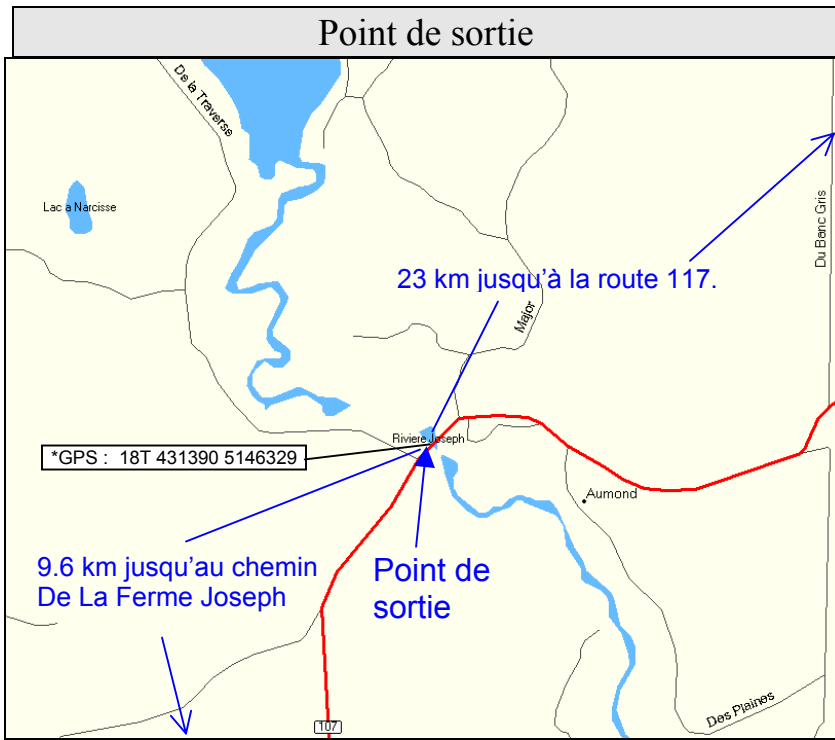
[www.canot-kayak.qc.ca](http://www.canot-kayak.qc.ca) ou 514-252-3001

## Avertissement

Cette carte a été produite bénévolement par des pagayeurs n'ayant pas la prétention d'être suffisamment fiables et expérimentés. Les auteurs se dégagent de toute responsabilité quant aux préjudices, dommages ou accidents pouvant découler de l'utilisation de cette carte. Des omissions ou erreurs sont toujours possibles, et nous vous serions reconnaissants de nous communiquer toute correction que vous auriez pu remarquer.

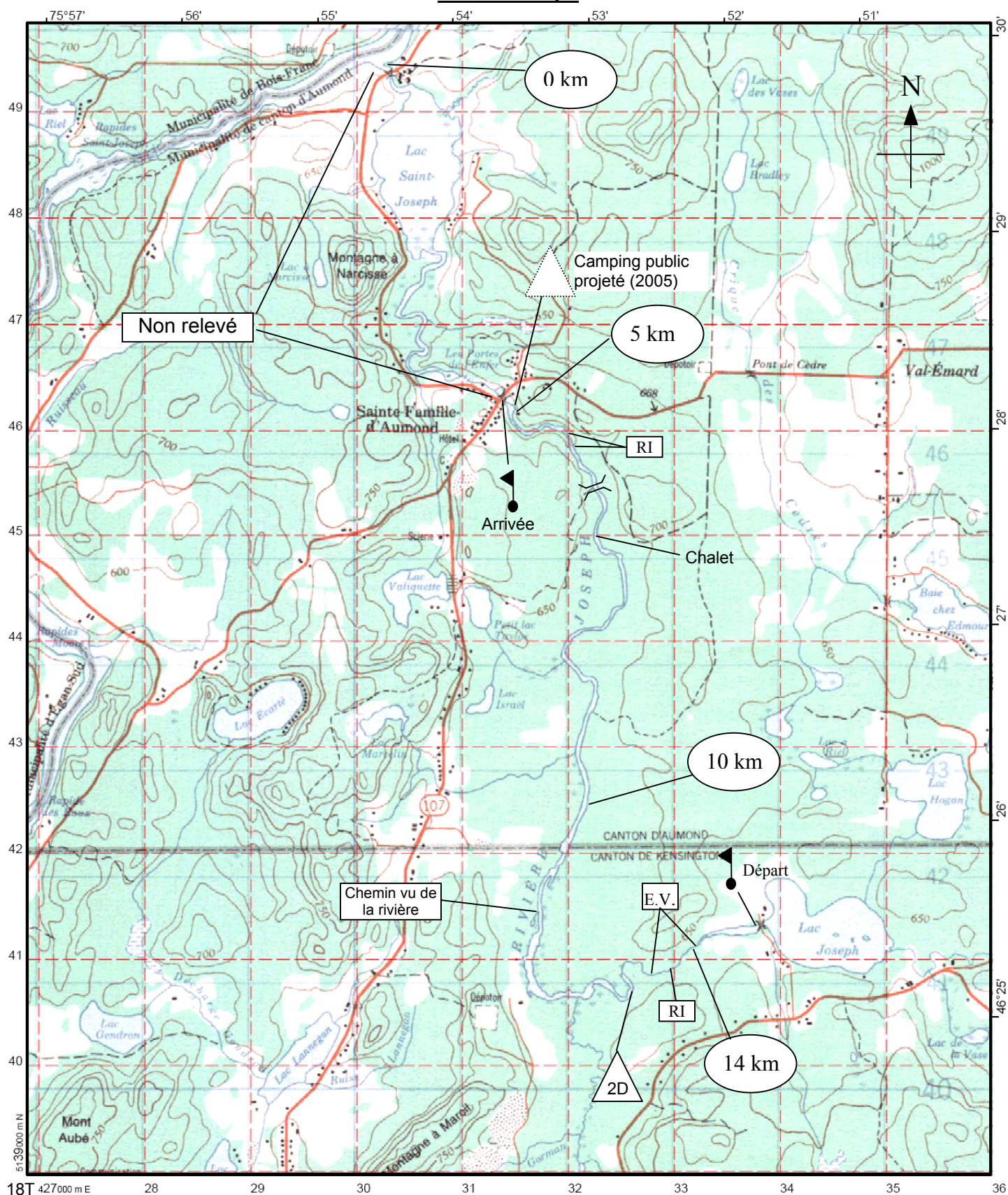
## Carte régionale







# Rivière Joseph



Réalisé en vertu d'une licence accordée par Sa Majesté la Reine du chef du Canada, avec la permission de Ressources naturelles Canada

----- Grille cartographique en UTM NAD27 Canada.

