

RÉSERVE FAUNIQUE LA VÉRENDRYE :
UN NOM QUI ÉVOQUE UN RÉSEAU GRANDIOSE DE LACS ET DE RIVIÈRES

.....

.....

Canot-camping La Vérendrye est né en 1993, d'un projet de partenariat entre la Fédération Québécoise du canot et du kayak et la Sépaq. L'objectif de cette association se définit comme suit : Offrir un service professionnel, un accueil chaleureux, une information à jour du réseau canotable, des équipements de qualité, des parcours entretenus et signalisés.

La Réserve faunique La Vérendrye offre une diversité incomparable de circuits. Que vous soyez amateur de canot-camping, de kayak de mer ou de canot d'eau vive, vous y trouverez un circuit répondant à vos attentes.

Notre 10^e saison d'opération débutera le 17 mai 2002 pour se terminer le 15 septembre 2002. Nous serons heureux de vous accueillir à notre base de services localisée au Domaine. Veuillez prendre note que pour la dernière semaine, soit du 9 au 15 septembre, seul le circuit # 10 (Jean-Péré) sera accessible.

Soucieux de vous donner une information de qualité, nous avons regroupé dans cette brochure une vingtaine de circuits en lacs ou en rivières pour vous aider à planifier votre prochain séjour dans ce vaste territoire sauvage de 13 615 km².

Pour compléter ce guide des parcours nous vous invitons à vous procurer la carte générale de la Réserve qui vous donnera une vue d'ensemble des circuits. Nous publions des cartes-guides à l'échelle 1/50 000 pour la plupart de nos circuits qui vous permettront de vous orienter sur le terrain. Si vous désirez recevoir par la poste ces documents, vous pouvez remplir le bon de commande ci-inclus, ou communiquer avec nous par téléphone, télécopieur ou courrier électronique. Vous trouverez nos coordonnées à l'endos de cette brochure.

Nous sommes disponibles pour faciliter la planification de votre séjour, n'hésitez pas à nous contacter.

Bonne Saison 2002.

L'équipe de Canot-camping La Vérendrye

15 mars 2002

NOS SERVICES

ACCUEIL

Poste d'accueil ouvert tous les jours

**du 17 mai au 8 septembre 2002
De 08h00 à 20h00**

**du 9 septembre au 15 septembre 2002
de 10h00 à 17h00**

Notre poste d'accueil est localisé au Domaine à 56 km de l'entrée sud de la Réserve faunique La Vérendrye.

Nous vous offrons un service personnalisé et nous sommes disponibles pour vous aider à choisir votre parcours.

ÉMISSION DES DROITS D'ACCÈS

Droit d'accès obligatoire pour camper sur tout le territoire de la Réserve faunique.

Tarification*. Droits d'accès canot-camping

6,96\$ / nuit / adulte
3,48\$ / nuit / moins de 18 ans
accompagné d'un adulte.

Droit d'accès de pêche et permis de pêche sportive du Québec requis pour pêcher sur tout le territoire de la Réserve faunique: disponibles au Domaine à l'accueil de la Sépaq.

Tarification droits d'accès de pêche

12,17\$ / jour / adulte
Gratuit / moins de 18 ans
accompagné d'un adulte.

Tarification permis de pêche sportive du Québec

Résident du Québec 14,13\$ / permis saisonnier
moins de 65 ans

11,30\$ / permis saisonnier
plus de 65 ans

8,04\$ / permis court séjour
(3 jours consécutifs)

Non-résident du Québec 45,21\$ / permis saisonnier

19,78\$ / permis court séjour
(3 jours consécutifs)

8,91\$ / 1 jour

* Veuillez noter que tous les prix indiqués dans cette brochure sont sujets à changement sans préavis.
Les prix indiqués sont les prix avant taxes, sauf pour les forfaits.

NOS SERVICES (SUITE)

FORFAITS NON-GUIDÉS (MINIMUM 3 JOURS)

Ce forfait s'adresse à ceux qui n'ont pas le temps et/ou l'équipement pour préparer leurs expéditions. Nous fournissons tout l'équipement nécessaire à l'expédition ainsi que la nourriture. Vous choisissez votre menu à partir d'une liste de mets qui rencontreront vos préférences. Nous préparons d'avance votre forfait et lorsque vous vous présentez à la base du Domaine, vous prenez possession des équipements préparés pour vous.

De plus, afin de vous aider à organiser votre expédition, et sans autre frais, notre personnel vous aidera en vous conseillant sur le choix de votre parcours, en vous informant sur l'équipement et son fonctionnement ainsi qu'en vous initiant par une courte session de formation de base si nécessaire.

| Nombre de jours : | Coût/personne/jour |
|-------------------|--|
| 3 ou 4 jours | 86,00\$ (minimum 2 personnes) 129,00\$ (1 personne) |
| 5 jours et plus | 81,00\$ (minimum 2 personnes) 124,00\$ (1 personne) |

Le forfait non-guidé comprend :

- Les frais de camping dans la Réserve faunique La Vérendrye
- Un canot fibre de verre de 5 mètres (16 pieds) équipé de trois avirons aluminium/ABS et d'un vêtement de flottaison individuel par personne.
- Une tente deux places d'excellente qualité
- Un matelas de sol autogonflable par personne
- Un sac de couchage par personne
- Un contenant étanche (baril) de 60 litres par personne
- L'intendance complète pour la cuisine (gamelles, réchaud, savon biodégradable, lampe de poche, gourde, allumettes, etc.)
- Une bâche
- Une chaise de camping par personne
- Un étui à carte
- Une sciote
- La nourriture adaptée et complète pour le séjour, excluant le déjeuner du premier jour et le souper du dernier jour.

FORFAITS GUIDÉS (3 JOURS / 2 NUITS)

- Ces excursions sont particulièrement destinées aux personnes désirant s'initier au canot-camping dans un contexte encadré et organisé.
- Les départs se font au Domaine de la Réserve faunique La Vérendrye. Le circuit (Antostagan # 11) est composé d'îles et d'un bon nombre de plages de sable. Plusieurs sites de camping accueillants, eau de bonne qualité et paysage magnifique.

Dates de départ : Tous les lundis, du 18 juin au 3 septembre, 2001

Prix : 495,00\$ par personne

Le forfait guidé comprend

- Un guide accrédité par la Fédération québécoise du canot et du kayak (minimum 5 personnes par groupe, maximum douze personnes par groupe)
- Tout l'équipement nécessaire à l'expédition
- Tous les repas du souper du jour précédant le Jour 1 au dîner du Jour 3.
- Les frais de camping dans la Réserve faunique La Vérendrye.
- Hébergement en chalet, pour la nuit précédant le Jour 1.

Le forfait guidé ne comprend pas :

- Le sac de couchage
 - Les effets personnels
-

Il est nécessaire de faire une réservation au moins 18 jours précédant la date de votre départ. La réservation est confirmée par un acompte de 50% qui peut être fait par une carte de crédit (Visa ou Master Card) ou en argent comptant. Veuillez noter que le prix des forfaits inclut les taxes.

NOS SERVICES (SUITE)

LOCATION

Nous vous conseillons de réserver votre équipement au moins deux semaines à l'avance. La réservation est confirmée par un acompte de 30 % qui peut être fait par carte de crédit (Visa ou Master Card) ou argent comptant. Un dépôt est requis lors de votre départ avec le matériel de location.

Note: La location d'équipement peut débiter à 18h00 la veille de la première journée facturée si l'équipement est disponible.

| ÉQUIPEMENT | TARIFS/jour | TARIFS/heure | DÉPÔT remboursable Visa/MC/argent |
|---|-------------|--------------|--------------------------------------|
| E M B A R C A T I O N S | | | |
| Canot fibre de verre 16' | 21,00/jour | 8,00 | 100,00 |
| Canot fibre de verre vacuum | 25,00/jour | 10,00 | 100,00 |
| Canot kevlar 16' | 30,00/jour | 12,00 | 100,00 |
| Canot ABS 16' | 28,00/jour | 11,00 | 300,00 |
| Canot kevlar 18 1/2' | 35,00/jour | 14,00 | 200,00 |
| Canot du Nord 25' | 60,00/jour | 24,00 | 100,00 |
| Kayak de mer solo fibre de verre + pagaie et jupette | 30,00/jour | 12,00 | 100,00 |
| Kayak de mer solo plastique + pagaie et jupette | 25,00/jour | 10,00 | 100,00 |
| Kayak de mer duo fibre de verre + pagaies et jupettes | 50,00/jour | 20,00 | 200,00 |
| Kayak de mer duo plastique + pagaies et jupettes | 40,00/jour | 16,00 | 200,00 |
| A C C E S S O I R E S | | | |
| Aviron - pagaie (inclus avec location d'embarcation) | 2,50/jour | NA | 30,00 |
| VFI (vêtement de flottaison individuel) | 2,75/jour | 1,25 | 30,00 |
| Blocs de mousse + cordes (pour transport du canot sur la voiture) | 2,00/jour | NA | 15,00 |
| Blocs de mousse pour kayak de mer avec courroies | 5,00/jour | NA | 30,00 |
| M A T É R I E L D E C A M P I N G | | | |
| Tentes: 2 places | 10,00/jour | NA | 100,00 |
| 4 places | 14,00/jour | NA | 125,00 |
| 6 places | 16,00/jour | NA | 150,00 |
| Matelas de sol à cellules fermées | 2,00/jour | NA | 5,00 |
| Matelas autogonflable | 5,00/jour | NA | 30,00 |
| Sac de couchage | 10,00/jour | NA | 50,00 |
| Baril 30 litres + harnais | 5,50/jour | NA | 30,00 |
| Baril 60 litres + harnais | 8,50/jour | NA | 50,00 |
| Bâche | 10,00/jour | NA | 100,00 |
| Réchaud: C. Peak 1 | 5,00/jour | NA | 20,00 |
| Assiettes, ustensiles, tasses (kit) | 2,00/jour | NA | 20,00 |
| Chaudrons (kit) | 4,00/jour | NA | 30,00 |

NA : non applicable

NOS SERVICES (SUITE)

RABAIS SUR LA LOCATION

- Rabais de 10% sur la location de quatre jours et plus
- Rabais de 10% sur la location aux membres de la Fédération québécoise du canot et du kayak
- Rabais de 15% sur location de sept jours et plus
- Maximum des rabais cumulatifs: 20%

NAVETTE

Notre service de navette est disponible sur tout le territoire de la Réserve.

Nous pouvons vous conduire en toute sécurité à votre mise à l'eau ou vous chercher à votre point de sortie tous les jours de la semaine. Il est nécessaire de réserver pour ce service.

Vous avez juste un véhicule? Vous voulez vous éviter une navette pour passer plus de temps à canoter? Vous ne voulez pas abîmer votre véhicule sur des chemins de gravier? Vous avez envie de vous gâter et de vous reposer durant le temps du transport? Vous craignez le vandalisme? Ce service s'adresse à vous!

Partage des coûts : **0,90\$ / kilomètre, 2 canots et moins**
 1,10\$ / kilomètre, 3 canots et plus
(maximum 12 canots, 14 passagers)

COURS DE CANOTAGE

Pour tous ceux qui veulent se familiariser avec l'activité avant de partir en excursion.

Tarification :
Cours privé **25,00\$ / heure,**
 maximum 2 personnes
Cours de groupe **60,00\$ / heure,**
 maximum 12 personnes

GUIDE

Pour tous ceux qui veulent bénéficier de l'expérience et des connaissances d'un guide.

Tarification : **200,00\$ / jour, maximum 12 personnes**
 par guide.

NOURRITURE D'EXPÉDITION

Vous n'avez pas le temps, l'énergie ou l'expérience pour préparer votre nourriture d'expédition, nous pouvons le faire pour vous. Vous pouvez choisir parmi notre sélection, le menu qui vous convient.

Tarification : **35,00\$ / jour, pour les trois repas/par**
 personne.

BOUTIQUE

Vous trouverez dans notre boutique un vaste choix d'accessoires de camping, cartes-guide, cartes topographiques, vêtements et souvenirs. 10% de rabais pour les membres de la Fédération québécoise du canot et du kayak, sur présentation de la carte de membre.

CLASSIFICATION DES CIRCUITS

| Durée | Numéro | Nom du circuit | Page | Fréquence d'aménagement |
|-------------------|--------|--|------|-------------------------|
| 2 jours | 10 | Jean-Péré | 7 | A |
| | 11 | Antostagan | 7 | A |
| | 64 | Canimiti | 19 | B |
| | 20 | Rivière Gens-de-Terre - Section 1 | 9 | B |
| 3 jours | 11 | Antostagan | 7 | A |
| | 15 | Poulter | 8 | A |
| | 30 | La Roulette | 10 | A |
| | 34 | Portage Larouche | 11 | A |
| | 70 | Lac Lambert | 19 | B |
| | 49 | Rivière Capitachouane - Section 1 | 14 | D |
| 4 jours | 20 | Rivière Gens-de-Terre - Section 2 | 9 | C |
| | 78 | La Perche-Chartier | 21 | B |
| | 49 | Rivière Capitachouane - Section 2 | 14 | D |
| 5 jours | 16 | Kondiaronk | 8 | B |
| | 33 | Nicobyzard | 10 | B |
| | 35 | Carrière | 11 | C |
| | 37 | Canawamamini | 14 | C |
| | 60 | Rivière Chochocouane - Section 2 | 16 | B |
| | 61 | Petite Boucle Chochocouane | 17 | C |
| 6 jours | 33 | Nicobyzard | 10 | B |
| | 60 | Rivière Chochocouane - Section 1 et 2 | 16 | B |
| 7 jours | 49 | Rivière Capitachouane - Section 1 et 2 | 14 | D |
| | 73 | Lac Granet - Outaouais | 20 | C |
| | 77 | Hawkesbury - Des Baies | 20 | C |
| 8-10 jours | 49 | Rivière Capitachouane - Section 1-2-3 | 14 | D |
| | 63 | Grande Boucle Chochocouane | 18 | D (Section 2) |
| variable | 25 | Réservoir Cabonga | 9 | B |

Carte des parcours canotables de la réserve faunique La Vérendrye12

DURÉE

Nous recommandons une distance de :
 10 km par jour pour les novices
 15 km par jour pour les intermédiaires
 20 km par jour pour les experts

La durée recommandée pour chaque circuit peut différer selon le nombre et la longueur des portages, la grandeur des lacs à traverser (facteur vent).

Fréquence d'aménagement

A : annuelle B : plus ou moins 3 ans C : plus ou moins 5 ans D : jamais

* Contactez-nous pour vous informer de la date à laquelle nos équipes d'aménagement ont effectué l'entretien d'un circuit

CIRCUIT 10

Nom : JEAN-PÉRE

Longueur : 24 km - circuit en boucle

Durée : Environ 2 jours

Difficultés¹ : 1 portage^a de 410 m (1,7% de la longueur du circuit)

Accès

Mise à l'eau : Au Domaine (centre de services et de location)

Distance routière : 54 km de l'entrée sud de la Réserve
126 km de l'entrée nord de la Réserve

Comment s'y rendre : Le Domaine est accessible par la route 117

Carte-guide : No.1

Carte topographique : 31N/2

Remarques :

Ce circuit débute au centre de services et de location Le Domaine. Il est possible de l'allonger en visitant les grandes baies ou les grandes îles. Lac parsemé d'îles. Circuit sécuritaire par la présence régulière d'autres embarcations.

► Ce circuit en boucle peut se faire dans les deux sens.

Point d'intérêt : Accès direct du centre Le Domaine

CIRCUIT 11

Nom : ANTOSTAGAN

Longueur : 34 km - circuit en boucle

Durée : Environ 2 - 3 jours

Difficultés¹ : 3 rapides de classe I
1 seuil
3 portages^a qui totalisent 680 m (2% de la longueur du circuit)
2 portages^b qui totalisent 315 m (0,9% de la longueur du circuit)

Accès :

Mise à l'eau : Au Domaine (centre de services et de location)

Distance routière : 54 km de l'entrée sud de la Réserve
126 km de l'entrée nord de la Réserve

Comment s'y rendre : Le Domaine est accessible par la route 117

Carte guide : No. 1

Cartes topographiques : 31K/15, 31N/2

Remarques :

Ce circuit débute au centre de services et de location Le Domaine. Il est parsemé de plages de sable. Circuit sécuritaire par la présence régulière d'autres embarcations.

► Ce circuit en boucle est recommandé dans le sens anti-horaire.

Points d'intérêt : Les plages et l'accès direct du centre Le Domaine

¹ Voir légende en page 22

CIRCUIT 15

Nom : POULTER

Longueur : 45 km - circuit en boucle

Durée : Environ 3 jours

Difficultés¹ :
3 rapides de classe I
1 rapide de classe II
1 rapide de classe II-III
3 portages^a qui totalisent 740 m
(1,6% de la longueur du circuit)
2 portages^b qui totalisent 245 m
(0,5% de la longueur du circuit)

Accès :

Mise à l'eau : Au Domaine (centre de services et de location)

Distance routière : 54km de l'entrée sud de la Réserve
126 km de l'entrée nord de la Réserve

Comment s'y rendre : Le Domaine est accessible par la route 117

Carte-guide : No. 1

Carte topographique : 31N/2

Remarques :

Ce circuit débute au centre de services et de location Le Domaine. Il est parsemé d'îles et possède quelques plages de sable. Circuit facile d'accès.

► Ce circuit en boucle est recommandé dans le sens horaire.

Points d'intérêt : Les nombreuses îles et l'accès direct du centre Le Domaine.

CIRCUIT 16

Nom : KONDIARONK

Longueur : 83km - circuit en boucle

Durée : Environ 5 jours

Difficultés¹ :
5 rapides de classe I
1 rapide de classe I-II
3 rapides de classe II
1 rapide de classe II-S
1 rapide de classe III
3 seuils
1 rapide de classe III-IV,
(contre courant)
16 portages^a qui totalisent 5245 m
(6,3% de la longueur du circuit)
4 portages^b qui totalisent 445 m
(0,5% de la longueur du circuit)

Accès :

Mise à l'eau : Au Domaine (centre de services et de location)

Distance routière : 54km de l'entrée sud de la Réserve
126km de l'entrée nord de la Réserve

Comment s'y rendre : Le Domaine est accessible par la route 117

Carte-guide : No. 1

Cartes topographiques : 31K/15 , 31N/2

Remarques :

Ce circuit débute au centre de services et de location Le Domaine. Le Lac Kondiaronk possède plusieurs plages de sable.

► Ce circuit en boucle est recommandé dans le sens anti-horaire.

Points d'intérêt : Plages de sable sur le lac Kondiaronk et l'accès direct du centre Le Domaine.

1. Voir légende en page 22

CIRCUIT 20

Nom : RIVIÈRE GENS-DE-TERRE

Longueur : **Section 1 :** 25 km - circuit linéaire (Barrage Cabonga à Petit Lac Poigan) (environ 2 jours)
Section 2 : 64 km - circuit linéaire (Petit Lac Poigan à Dépôt Lépine) (environ 3 à 4 jours)

Difficultés¹ : **Section 1 :** 5 RI, 3 RII, 1 RII-III, 1 RIII-IV, 1 RV-VI, 1 SIII-IV, 1 barrage
4 portages^a : pour 570 mètres.
(2,3% de la longueur du circuit)
1 portage^b : pour 300 mètres.
(1,2% de la longueur du circuit)
Section 2 : 2 eaux-vives, 18 RI, 1 RI-II, 21 RII, 5 RII-III, 4 RIII, 2 RIV, 3RV, 1 RV-VI, 1 SIII, 1 SIII-IV, 1 SIV, 2 SV, 1 chute.
13 portages^a : pour 3930 mètres.
(5,6% de la longueur du circuit)
4 portages^b : pour 1100 mètres.
(1,6% de la longueur du circuit)

Accès :

Comment s'y rendre :

Mise à l'eau Section 1 : De la route 117, prendre la route 25 et continuer tout droit jusqu'au Barrage Cabonga. 84 km du Domaine.

Mise à l'eau Section 2 et point de sortie Section 1 : De la route 117, prendre la route 25, tournez à droite à la jonction 251 et continuez tout droit jusqu'au Petit lac Poigan. 45 km du Domaine.

Point de sortie Section 2 : De la route 117, prendre la route 13 et parcourir environ 17 km pour arriver au Dépôt Lépine (pont de fer), 60 km du Domaine.

Carte-guide : No. 7

Cartes topographiques : 31K/16, 31N/1

Remarques : Section 1 : Très belle rivière pour pagayeurs intermédiaires. Très beaux paysages, quelques plages.

Section 2 : Pour pagayeurs experts seulement. Les rapides sont longs et la reconnaissance est parfois difficile à cause des rives fortement escarpées. En aval de certains rapides on peut retrouver du bois de flottage. Paysage exceptionnel.

► Attention : Le portage pour éviter la chute est périlleux.

Service de navette :

Domaine-Barrage Cabonga : 75,60\$ + tx pour 2 canots et moins
92,40\$ pour 3 canots et plus

Domaine-Petit Lac Poigan : 81,00\$ + tx pour 2 canots et moins
99,00\$ + tx pour 3 canots et plus

Dépôt Lépine-Domaine : 108,00\$ + tx pour 2 canots et moins
132,00\$ + tx pour 3 canots et plus

¹ Voir légende en page 22

CIRCUIT 25

Nom : RÉSERVOIR CABONGA

Véritable mer intérieure d'une superficie de 677km², cette vaste étendue d'eau parsemée de nombreuses îles et plages se prête particulièrement à la pratique du kayak de mer.

Longueur : Variable : plusieurs circuits en boucle et linéaires possibles.

Durée : Variable : 2 à 15 jours et plus.

Difficultés¹ : Par grand vent, de fortes vagues se forment.
Par niveau d'eau très bas certains passages entre les îles se referment.

Accès :

Mise à l'eau : Camping Cabonga 5

Distance routière : 9 km du Domaine

Comment s'y rendre : De la route 117 tournez à droite sur la route 25, continuer tout droit jusqu'au Camping Cabonga 5.

Carte-guide : No. 8

Cartes topographiques : 31N/1, 31N/2, 31N/7, 31N/8, 31N/10

Remarques :

Ce circuit offre beaucoup de possibilités de parcours. Très facile d'accès : à quelques kilomètres seulement du Domaine. Magnifiques plages de sables. Très beaux sites de camping.

Service de navette :

Domaine-Cabonga 5 : 45,00\$ + tx pour 2 canots et moins
55,00\$ + tx pour 3 canots et plus

Cabonga 5-Domaine : 45,00\$ + tx pour 2 canots et moins
55,00\$ + tx pour 3 canots et plus

CIRCUIT 30

Nom : LA ROULETTE

Longueur : 44 km - circuit en boucle

Durée : Environ 3 jours

Difficultés¹ : 1 infranchissable
2 barrages
8 portages^a qui totalisent 1,5 km
(3,3% de la longueur du circuit)

Accès

Mise à l'eau : Lac au Barrage

Distance routière : 40,5 km du Domaine

Comment s'y rendre : De la route 117, prendre la route 28 et parcourir environ 7 km, pour atteindre la jonction du camping Portage, gardez la droite (chemin secondaire), faire 0,5 km et tournez à gauche.

Carte-guide : No. 2

Cartes topographiques : 31N/2, 31N/3

Remarques :

Circuit facile d'accès. Trois beaux grands lacs à canoter soit le Grand, le Canimina et le Nichotéa. Plusieurs campings invitants, belle qualité d'eau, paysages intéressants.

► Ce circuit en boucle peut se faire dans le sens horaire ou anti horaire.

Service de navette :

Domaine-Lac au Barrage : 72,90\$ + tx pour 2 canots et moins
89,10\$ + tx pour 3 canots et plus

Lac au Barrage-Domaine : 72,90\$ + tx pour 2 canots et moins
89,10\$ + tx pour 3 canots et plus

CIRCUIT 33

Nom : NICOBYZARD

Longueur : 76 km - circuit en boucle

Durée : Environ 5 - 6 jours

Difficultés¹ : 1 infranchissable
4 maigres
1 barrage
1 barrage de castors
10 portages^a qui totalisent 3,43 km
(4,5% de la longueur du circuit)
4 portages^b qui totalisent 190m
(0,6% de la longueur du circuit)

Accès

Mise à l'eau : Lac au Barrage

Distance routière : 40,5 km du Domaine

Comment s'y rendre : De la route 117, prendre la route 28 et parcourir environ 7 km, pour atteindre la jonction du camping Portage, gardez la droite (chemin secondaire), faire 0,5 km et tournez à gauche.

Carte-guide : No. 2

Cartes topographiques : 31N/2, 31N/3

Remarques :

Ce parcours présente des paysages variés. Plusieurs plages sur le Lac Grand et le lac Nichotéa. Le circuit est partagé également entre grands et petits lacs. Une grande portion du circuit est peu accessible aux embarcations moteur. Les lacs Nicolas et Nichotéa sont inondés, cause : barrage en aval du Lac Giroux.

► Ce circuit en boucle peut se faire dans le sens horaire ou anti-horaire.

Service de navette :

Domaine-Lac au Barrage : 72,90\$ + tx pour 2 canots et moins
89,10\$ + tx pour 3 canots et plus

Lac au Barrage-Domaine : 72,90\$ + tx pour 2 canots et moins
89,10\$ + tx pour 3 canots et plus

1. Voir légende en page 22

CIRCUIT 34

Nom : PORTAGE - LAROUCHE

Longueur : 44 km- circuit en boucle

Durée : Environ 3 jours

Difficultés¹ : 1 infranchissable
1 maigre
5 portages^a qui totalisent 635m
(1,4% de la longueur de circuit)
1 portage^b de 100m
(0,2% de la longueur du circuit)

Accès :

Mise à l'eau : Lac au Barrage ou Lac Larouche

Distance routière : 40,5 km du Domaine (Lac au Barrage)
33 km du Domaine (Lac Larouche)

Comment s'y rendre : **Lac au Barrage :** De la route 117, prendre la route 28 et parcourir environ 8 km, pour atteindre la jonction du camping Portage, gardez la droite (chemin secondaire), faire 0,5 km et tournez à gauche.
Lac Larouche : Le camping du Lac Larouche est accessible par la route 117.

Carte-Guide : No. 2

Carte topographique : 31N/2

Remarques :

Circuit qui emprunte plusieurs lacs reliés par des ruisseaux qui lui confèrent un caractère particulier. Beaux sites de camping avec dalles de roche près de la décharge du lac Nizard. La présence des embarcations moteur est très faible sur une bonne partie du parcours. Peu de portages. Un portage difficile entre le lac au Barrage et le lac Portage (fort dénivellé d'un côté comme de l'autre) peut être évité en commençant le circuit au lac Portage et en terminant au Lac au Barrage.

► Ce circuit en boucle peut se faire dans le sens horaire ou anti-horaire, mais nous suggérons le sens horaire.

Service de navette :

Domaine-Lac Larouche : 59,40\$ + tx pour 2 canots et moins
72,60\$ + tx pour 3 canots et plus
Lac Larouche-Domaine : 59,40\$ + tx pour 2 canots et moins
72,60\$ + tx pour 3 canots et plus

¹ Voir légende en page 22

CIRCUIT 35

Nom : CARRIÈRE

Longueur : 66 km - circuit en boucle

Durée : Environ 5 jours

Difficultés¹ : 1 maigre
1 eau-vive
1 rapide de classe I
3 rapides de classe II
1 rapide de classe II-III
3 barrages de castors
1 barrage
7 portages^a qui totalisent 1,6 km
(2,4% de la longueur du circuit)
2 portages^b qui totalisent 185 m
(0,3% de la longueur du circuit)

Accès :

Mise à l'eau : Camping lac Canimina ou camping lac Nichotéa

Distance routière : 60 km du Domaine

Comment s'y rendre : De la route 117, prendre la route 28, et parcourir environ 35 km, pour atteindre le camping lac Canimina, ou le camping du Lac Nichotéa.

Carte-guide : No. 2

Cartes topographiques : 31N/3, 31N/6

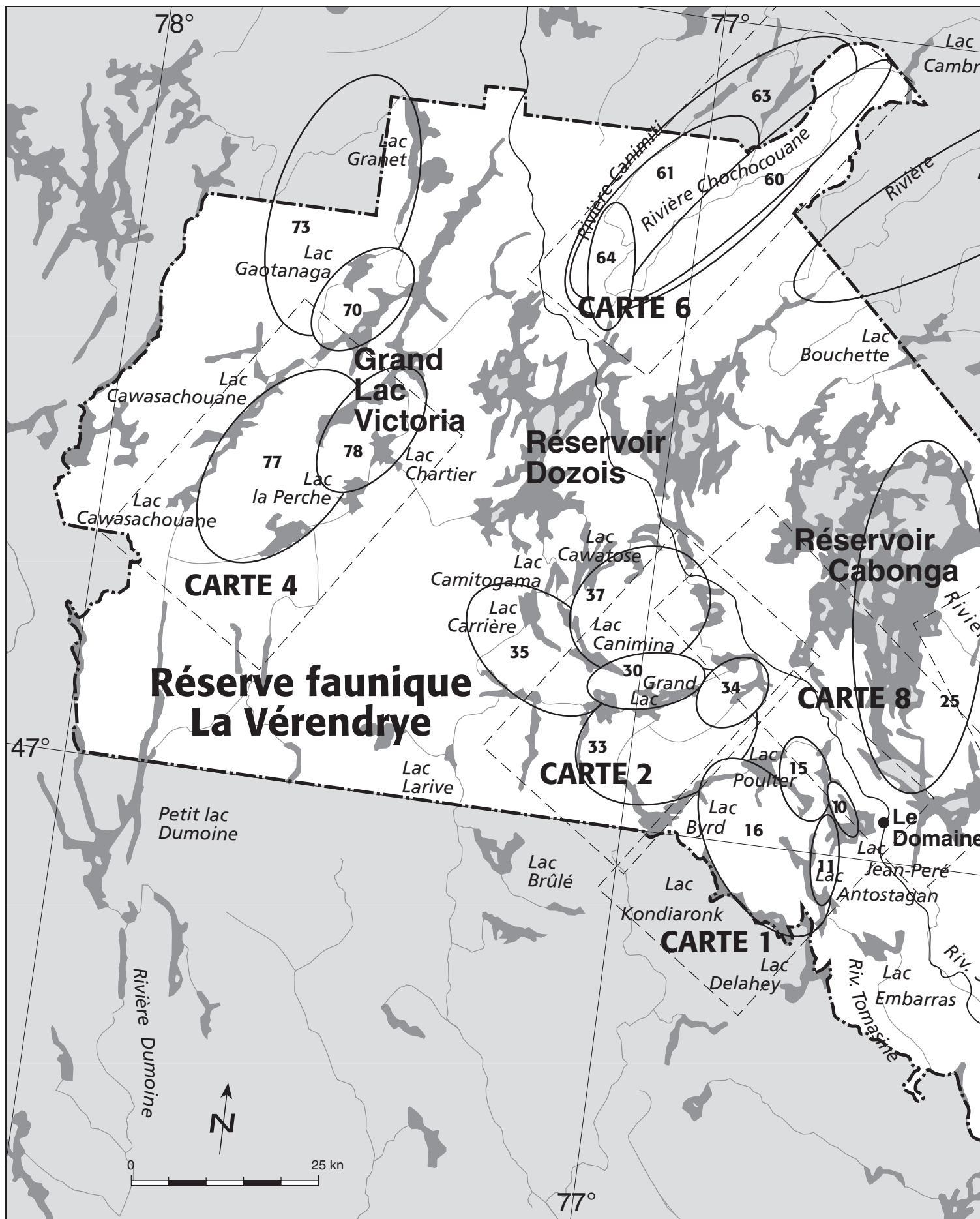
Remarques :

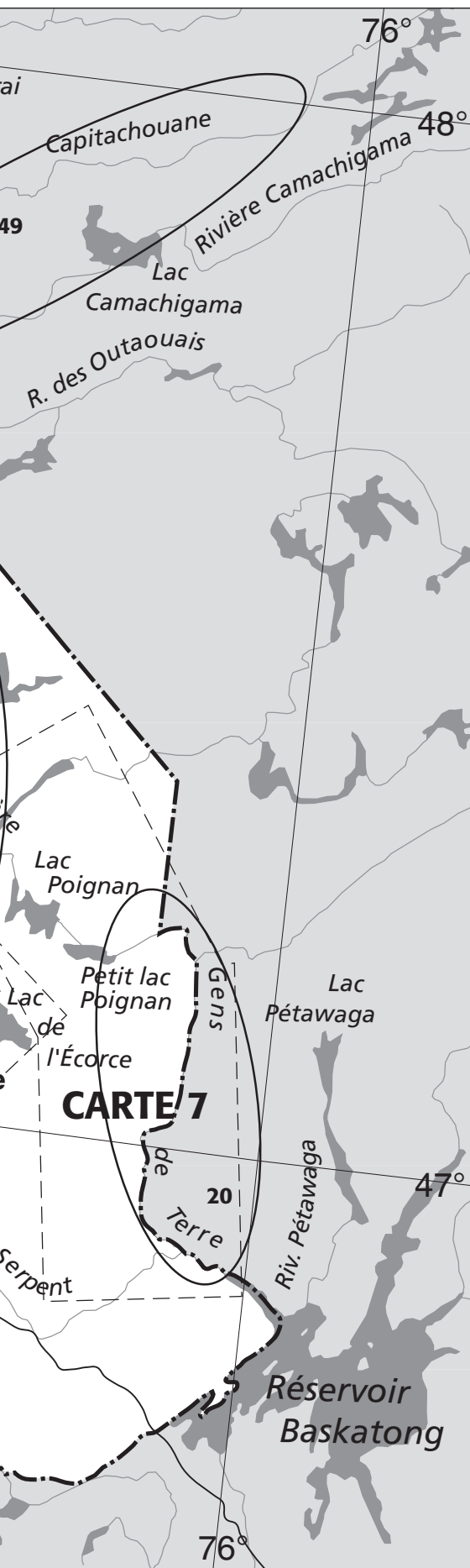
Circuit très diversifié. La section comprise entre le lac Darcy et le lac Carrière est très sauvage, peu fréquentée. Plusieurs obstacles peuvent encombrer le ruisseau Carrière : arbres tombés et barrages de castors. Très beau circuit pour les canot-campeurs aguerris qui ne craignent pas de se mouiller les pieds. Il est possible de commencer le circuit au camping Nichotéa et de terminer au camping Carrière et ainsi raccourcir le circuit de 25km (10km de route entre les 2 campings).

► Ce circuit en boucle est recommandé dans le sens horaire.

Service de navette :

Domaine-Lac Canimina : 107,10\$ + tx pour 2 canots et moins
130,90\$ + tx pour 3 canots et plus
Lac Canimina-Domaine : 107,10\$ + tx pour 2 canots et moins
130,90\$ + tx pour 3 canots et plus





CARTE DES PARCOURS CANOTABLES DE LA RÉSERVE FAUNIQUE LA VÉRENDRYE

| | |
|-------------------|---|
| Circuit 10 | JEAN-PÉRÉ7 |
| | Circuit en boucle |
| Circuit 11 | ANTOSTAGAN7 |
| | Circuit en boucle |
| Circuit 15 | POULTER8 |
| | Circuit en boucle |
| Circuit 16 | KONDIARONK8 |
| | Circuit en boucle |
| Circuit 20 | RIVIÈRE GENS-DE-TERRE9 |
| | Circuit linéaire |
| Circuit 25 | RÉSERVOIR CABONGA9 |
| | Circuits en boucle et linéaires |
| Circuit 30 | LA ROULETTE10 |
| | Circuit en boucle |
| Circuit 33 | NICOBYZARD10 |
| | Circuit en boucle |
| Circuit 34 | PORTAGE - LAROCHE11 |
| | Circuit en boucle |
| Circuit 35 | CARRIÈRE11 |
| | Circuit en boucle |
| Circuit 37 | CANAWAMAMINI14 |
| | Circuit en boucle |
| Circuit 49 | RIVIÈRE CAPITACHOUANE14 |
| | Circuit linéaire |
| Circuit 60 | RIVIÈRE CHOCHOCOUE16 |
| | Circuit linéaire |
| Circuit 61 | PETITE BOUCLE CHOCHOCOUE17 |
| | Circuit en boucle |
| Circuit 63 | GRANDE BOUCLE CHOCHOCOUE18 |
| | Circuit en boucle |
| Circuit 64 | CANIMITI19 |
| | Circuit linéaire |
| Circuit 70 | LAC LAMBERT19 |
| | Circuit en boucle |
| Circuit 73 | LAC GRANET - OUTAOUAIS20 |
| | Circuit en boucle |
| Circuit 77 | HAWKESBURY - DES BAIES20 |
| | Circuit en boucle et linéaire |
| Circuit 78 | LA PERCHE - CHARTIER21 |
| | Circuit en boucle et linéaire |

25 Numéro du circuit



Territoire couvert par le circuit



Carte-guide disponible

**POINT
DE VUE**
CARTOGRAPHIE

CIRCUIT 37

Nom : CANAWAMAMINI

Longueur : 71 km- circuit en boucle

Durée : Environ 5 jours

Difficultés¹ : 1 rapide de classe I
6 portages^a qui totalisent 2,6 km (3,7% de la longueur de circuit)
1 portage^b de 250 m (0,4% de la longueur du circuit)

Accès

Mise à l'eau : Camping du lac Camatose

Distance routière : 45 km du Domaine

Comment s'y rendre : De la route 117, prendre la route 30 et parcourir environ 1 km pour atteindre le barrage du lac Camatose.

Cartes topographiques : 31N/2, 31N/3, 31N/6, 31N/7

Remarques :

Parcours de grands lacs. Très facile d'accès, seulement 1 km de route en gravier pour se rendre à la mise à l'eau. Le lac Camatose est caractérisé par sa forme très découpée. Le lac Camatose offre plusieurs îles et baies. Très belle plage sur le lac Canimina, propice à la baignade. Très beau ruisseau entre le lac Canimina et Camitogama.

► Ce circuit en boucle peut se faire dans le sens horaire ou anti-horaire, mais nous suggérons le sens horaire.

Service de navette :

Domaine-Lac Camatose : 81,00\$ + tx pour 2 canots et moins
99,00\$ + tx pour 3 canots et plus

Lac Camatose-Domaine : 81,00\$ + tx pour 2 canots et moins
99,00\$ + tx pour 3 canots et plus

CIRCUIT 49

Nom : RIVIÈRE CAPITACHOUANE

Longueur : Circuit linéaire

Section 1 - 2 - 3 : 134 km
(environ 8 jours)

Section 1 et 2 : 109 km
(environ 7 jours)

Section 2 : 67 km
(environ 4 jours)

Section 1 : 42 km
(environ 3 jours)

Difficultés¹ : **Section 1** - Lac Péronne à Baie du Portage (Lac Vimy)
5 eaux vives
2 rapides de classe I
5 rapides de classe I-II
10 rapides de classe II
5 rapides de classe II-III,
1 rapide de classe V
1 seuil
1 chute.
La longueur des portages n'a pas été relevée.

Section 2 - Baie du Portage au Pont route 292 (en amont du Lac Stevenson)
1 rapide de classe I-II
3 rapides de classe II
2 rapides de classe II-III,
1 rapide de classe III
1 rapide de classe III-IV
1 rapide de classe IV
2 rapides de classe V
1 seuil
1 chute
5 portages^a qui totalisent 985m
(1,5% de la longueur de la section)

Section 3 - Pont route 292 à Rivière des Outaouais (Lac Nanouatan, Réservoir Dozois)
Section de 11 km d'eau calme sur la rivière et de 14 km sur le Réservoir Dozois.

1. Voir légende en page 22

Accès :

Mise à l'eau : Lac Péronne - 186 km du Domaine
Baie du Portage - 149 km du Domaine

Point de sortie : Pont route 292 - 95 km du Domaine
Rivière des Outaouais - 73 km du Domaine

Comment s'y rendre :

Baie du Portage :

Du Domaine, prendre la route 117 Nord, jusqu'à la route 29 (45.6 km du Domaine). Vous rencontrerez l'accueil de la Zec Capitachouane (92.6 km du Domaine) et l'accueil de la Zec Festubert (111 km du Domaine). Prenez la bifurcation à gauche (120.9 km du Domaine) et continuez tout droit jusqu'à la rivière Capitachouane (154 km du Domaine).

Lac Péronne :

Suivre les indications précédentes pour la Baie du Portage jusqu'à la Zec Festubert. Tournez à gauche (à 169 km du Domaine) vers Senneterre. Vous arriverez au pont enjambant la rivière Capitachouane (Lac Diaz) (à 193 km du Domaine). Vous arriverez au deuxième pont enjambant la rivière Capitachouane, soit entre le Lac Capitachouane et le Lac Péronne (à 201 km du Domaine).

Pont route 292 :

Du Domaine, prendre la route 117 Nord, jusqu'à la route 29 (à 45.6 km du Domaine). Prendre la jonction route 292 (à 63.2 km du Domaine). Vous traverserez le pont de la Rivière des Outaouais (à 73 km du Domaine) et vous arriverez au pont route 292, enjambant la Rivière Capitachouane (à 95 km du Domaine).

Rivière des Outaouais(lac Nanouatan) :

Suivre les indications précédentes pour le pont route 292, jusqu'au pont de la Rivière des Outaouais.
Il est possible de mettre à l'eau à 24 km en amont, soit au Lac Choiseul. Cette mise à l'eau est accessible par le train (Via Rail), arrêt : Bourgmont (entre Parent et Senneterre).

Cartes topographiques : Section 1 : 32B/4, 32C/1, 31N/16
Section 2 : 31N/10, 31N/15, 31N/16
Section 3 : 31N/10

Remarques :

Belle rivière sauvage entrecoupée de quelques pourvoiries.
Possibilité de parcours de longueur différente.
Plusieurs rapides de classe I et II pour les amateurs d'eau vive.

Service de Navette :

Domaine - Lac Péronne : 334,80\$ + tx pour 2 canots et moins
409,20\$ + tx pour 3 canots et plus

Domaine - Baie du Portage (Lac Vimy) :
268,20\$ + tx pour 2 canots et moins
327,80\$ + tx pour 3 canots et plus

Pont route 292 - Domaine : 171,00\$ + tx pour 2 canots et moins
209,00\$ + tx pour 3 canots et plus

Rivière des Outaouais - Domaine :
131,40\$ + tx pour 2 canots et moins
160,60\$ + tx pour 3 canots et plus

Détour pour laisser votre voiture à l'un des points de sortie suivants pour mise à l'eau au Lac Péronne :

Rivière des Outaouais :

ajouter 17,10\$ + tx pour 2 canots et moins
ajouter 20,90\$ + tx pour 3 canots et plus

Pont route 292 :

ajouter 56,70\$ + tx pour 2 canots et moins
ajouter 69,30\$ + tx pour 3 canots et plus

Baie du Portage (Lac Vimy) :

ajouter 58,50\$ + tx pour 2 canots et moins
ajouter 71,50\$ + tx pour 3 canots et plus

¹ Voir légende en page 22

Nom : RIVIÈRE CHOCHOCOUE**Longueur et durée : Circuit linéaire**

| | |
|------------------|----------------------------|
| Section 1 et 2 : | 85 km (environ 6 jours) |
| Section 2 : | 70 km (environ 5 jours) |

Chochocouane (mise à l'eau Camitakit). En continuant tout droit (à 207 km du domaine), vous pourrez mettre à l'eau 15 km en amont, soit à la décharge du lac Douai qui se déverse dans le Lac Cambrai.

Difficultés¹**Section 1 -**

Du Lac Cambrai au Ruisseau Camitakit : 15 km
2 rapides de classe I
1 rapide de classe II
2 rapides de classe III
2 portages^a qui totalisent 190m (0.2% de la longueur totale du circuit)

Section 2 -

Du Ruisseau Camitakit au Camping des Outaouais - Réservoir Dozois : 70 km
6 rapides de classe I,
1 rapide de classe I-II
4 rapides de classe II
7 rapides de classe II-III
1 rapide de classe III
3 rapides de classe IV
1 rapide de classe V
1 chute,
1 fort courant, 1 seuil.

*** Relevée par eau haute**

9 portages^a qui totalisent 895 m (1.3% de la longueur du circuit)
6 portages^b qui totalisent 980 m (1.4% de la longueur du circuit)

Par hydronautisme : Il est possible de se faire transporter par hydronautisme au lac Cambrai ou à environ 25 km en amont, soit au lac Nadeau. La section comprise entre le lac Nadeau et le lac Cambrai est hors des limites de la Réserve et par conséquent n'est pas entretenue.

Par canot : Remonter la rivière Canimite jusqu'au lac Fourmet, poursuivre sur les lacs Denain, Ypres, Amyot, Yser, Powel, Madonna, Quéran, Mercet, Nyer et le ruisseau Camitakit qui se jette dans la rivière Chochocouane à 11 km en aval du lac Cambrai.

Sur ce circuit, il y a 26 km hors des limites de la Réserve faunique La Vérendrye et nous n'avons pas de relevés sur 38 km. (Voir circuit Chochocouane-Grande Boucle)

Carte-guide : No. 6

Cartes topographiques : 31N/11, 31N/14, 31N/15

Remarques :

Très belle rivière à canoter. Ce parcours est sauvage et comporte peu de difficultés. Quelques rapides à franchir pour les amateurs d'eau-vive. Les portages sont en bon état, assez courts et avec peu de dénivelé, ce qui rend le parcours accessible aux canot-campeurs moins expérimentés. Très beau seuil en aval du lac Rocau (très beau site pour la baignade, grosses roches plates, site de camping exceptionnel).

Accès :

Mise à l'eau : Ruisseau Camitakit,
208,5 km du domaine par chemin Chimo,
176,5 km du Domaine par route # 29
Lac Cambrai,
222,5 km du Domaine par chemin Chimo,
191 km du Domaine par route # 29

Point de sortie : Camping des Outaouais
80 km du Domaine

Comment s'y rendre :

Par la route : De la route 117, tourner à droite sur le chemin Chimo (à 144 km au nord du domaine juste avant la rivière Félix). Prendre le chemin Matchi-Manitou (à 155 km du Domaine). Au croisement de la pourvoirie Matchi-Manitou, continuer tout droit, vous arrivez à une fourche (à 207 km du Domaine), prendre à droite si vous voulez rejoindre la

Service de navette :**par chemin Chimo**

(pour laisser un véhicule au Camping des Outaouais)

| | |
|-------------------------|---|
| Domaine - Lac Cambrai : | 400,50\$ + tx pour 2 canots et moins 489,50\$ + tx pour 3 canots et plus |
| Domaine - Camitakit : | 375,30\$ + tx pour 2 canots et moins 458,70\$ + tx pour 3 canots et plus |

par route # 29

| | |
|-------------------------|---|
| Domaine - Lac Cambrai : | 343,80\$ + tx pour 2 canots et moins 420,20\$ + tx pour 3 canots et plus |
| Domaine - Camitakit : | 317,70\$ + tx pour 2 canots et moins 388,30\$ + tx pour 3 canots et plus |

| | |
|-------------------------|--------------------------------------|
| Camping des Outaouais - | 144,00\$ + tx pour 2 canots et moins |
| Domaine : | 176,00\$ + tx pour 3 canots et plus |

1. Voir légende en page 22

Nom : PETITE BOUCLE CHOCHOCOUE

Longueur : 65 km - circuit en boucle

Durée : Environ 5 jours

Difficultés¹ : **En remontée :**
Le circuit est à contre-courant sur 31 km, cependant, le courant est perceptible sur 10 km et peut être difficile à remonter par eau haute. Pour chaque rapide rencontré des portages sont existants sauf pour :
2 eaux vives (marche à gué)
1 rapide de classe I
1 barrage de castor

En descente (sens du courant) :

1 maigre
3 rapides de classe I
2 rapides de classe II-III
1 rapide de classe IV
1 rapide de classe V
4 seuils
2 chutes
18 portages^a qui totalisent 2,9 km
(4% de la longueur du circuit)
3 portages^b qui totalisent 645 m
(1% de la longueur du circuit)

Section EN REMONTÉE relevée par eau haute

Section EN DESCENTE relevée par eau moyenne

Certains portages de la rivière Canimiti peuvent être noyés par eau haute

Accès :

Mise à l'eau : Au pont de la rivière Canimiti, en amont du lac Elbow.

Distance routière : 115 km du Domaine

Comment s'y rendre : De la route 117, prendre la route 41 et parcourir environ 12 km pour atteindre le pont qui enjambe la rivière Canimiti.

Carte-guide : No. 6

Cartes topographiques : 31N/11, 31N/14, 31N/15

Remarques : Le circuit en boucle offre l'avantage de permettre une plus grande accessibilité et occasionne moins de perte de temps dû au transport. Ce circuit est très diversifié. Au départ, vous canoterez sur une petite rivière, vous traverserez ensuite une série de petits lacs, explorerez des méandres puis rejoindrez la rivière Chochocouane pour terminer par la remontée de la rivière Canimiti. Belle chute en aval du Lac Epau. Pour trouver la bonne direction dans les méandres, suivre le sens du courant. Le courant couche les herbes vers l'aval, ce qui donne un bon point de repère pour trouver sa route.

► Ce circuit en boucle est recommandé dans le sens horaire.

Service de navette :

Domaine - Lac Elbow : 203,40\$ + tx pour 2 canots et moins
248,60\$ + tx pour 3 canots et plus

Lac Elbow - Domaine : 203,40\$ + tx pour 2 canots et moins
248,60\$ + tx pour 3 canots et plus

Ce circuit n'est pas recommandé par eau haute; la rivière Canimiti peut être difficile à remonter à contre-courant.

¹ Voir légende en page 22

Nom : GRANDE BOUCLE CHOCHOCOUE**Longueur :** 132 km - circuit en boucle**Durée :** Environ 8 - 10 jours**Difficultés¹ :****Section 1**

Du lac Panech au lac Gladu : Section de 11 km à contre-courant, le courant peut être difficile à remonter par eau haute. Des portages sont existants pour 3 rapides rencontrés et on doit remonter à gué un rapide de classe I et un maigre. Certains portages peuvent être noyés par eau haute.

Section 2

Du lac Gladu au confluent du ruisseau Camitakit et rivière Chochocouane : Cette section n'a pas été relevée.

Section 3

Du confluent du ruisseau Camitakit et de la rivière Chochocouane - au confluent de la rivière Canimiti et de la rivière Chochocouane :

- 1 fort courant
- 6 rapides de classe I
- 1 rapide de classe I- II
- 3 rapides de classe II,
- 8 rapides de classe II-III
- 1 rapide de classe III
- 2 rapides de classe IV
- 1 rapide de classe V
- 1 seuil
- 1 chute

Section 4

Du confluent de la rivière Canimiti et de la rivière Chochocouane au lac Panech : Section de 19 km à contre-courant. Le courant se remonte facilement. Des portages sont existants pour les rapides rencontrés sauf pour 1 eau-vive et 1 rapide de classe I qu'on doit remonter à gué.

Relevé par eau haute**Accès :**

Mise à l'eau : Au pont de la rivière Canimiti, en amont du lac Elbow

Distance routière : 115 km du Domaine

Comment s'y rendre : De la route 117, prendre la route 41 et parcourir environ 12 km pour atteindre le pont qui enjambe la rivière Canimiti.

Carte-guide : No. 6

Cartes topographiques : 31N/11, 31N/14, 31N/15

Remarques :

Circuit de longue durée très diversifié. Permet d'accéder à la rivière Chochocouane, sans navette ou encore sans coût d'hydravion. Avant de canoter sur la rivière Chochocouane, vous découvrirez de petits et grands lacs, des ruisseaux, quelques rapides et une petite rivière. La section comprise entre le lac Fourmet et le lac Yser est hors des limites de la Réserve faunique La Vérendrye et, par conséquent, n'a pas été relevée ni aménagée. Il est possible de poursuivre le circuit jusqu'au camping Outaouais si on veut éviter de remonter la rivière Canimiti (du confluent de la rivière Chochocouane et Canimiti au lac Elbow), par contre cette alternative exige une navette de 32 km.

Point d'intérêt : Seuil en aval du Lac Rocau (très beau site pour la baignade).

Service de navette :

Domaine - Lac Elbow : 203,40\$ + tx pour 2 canots et moins
248,60\$ + tx pour 3 canots et plus
Lac Elbow - Domaine : 203,40\$ + tx pour 2 canots et moins
248,60\$ + tx pour 3 canots et plus

1. Voir légende en page 22

CIRCUIT 64

| | |
|----------------------------------|--|
| Nom : | CANIMITI |
| Longueur : | 32 km - circuit linéaire (Du lac Elbow au Camping Outaouais) |
| Durée : | Environ 2 jours |
| Difficultés¹ : | 1 eau vive 6 rapides de classe I 3 rapides de classe II 1 rapide de classe I-II 1 rapide de classe IV 1 seuil 2 portages ^a qui totalisent 230 m (0,7% de la longueur du circuit) 8 portages ^b qui totalisent 1,0 km (3% de la longueur du circuit) Les portages peuvent être noyés par eau haute Relevé par eau moyenne |
| Accès | |
| Mise à l'eau : | Camping lac Elbow |
| Distance routière : | 115 km du Domaine |
| Comment s'y rendre : | De la route 117, prendre la route 41 et parcourir environ 11 km pour atteindre le camping du lac Elbow. |
| Carte-guide : | No. 6 |
| Carte topographique : | 31N/11 |
| Remarques : | Circuit en majeure partie sur la rivière Canimiti, composé de petits lacs entrecoupés par quelques rapides. Très sauvage. Ce circuit emprunte aussi la rivière Chochocouane et le Réservoir Dozois. |
| Point d'intérêt : | Lac Entremont (bel escarpement, très beau paysage, plage). |
| Service de navette : | |
| Domaine - Lac Elbow : | 203,40\$ + tx pour 2 canots et moins 248,60\$ + tx pour 3 canots et plus |
| Camping des Outaouais - Domaine | 144,00\$ + tx pour 2 canots et moins 176,00\$ + tx pour 3 canots et plus |

¹ Voir légende en page 22

CIRCUIT 70

| | |
|----------------------------------|---|
| Nom : | LAC LAMBERT |
| Longueur : | 46 km - circuit en boucle |
| Durée : | Environ 3 jours |
| Difficultés¹ : | 1 fort courant 3 eaux vives 1 chute 3 portages ^a qui totalisent 385 mètres (0,8% de la longueur du circuit) |
| Accès : | |
| Mise à l'eau : | Pont Beley |
| Distance routière : | 164 km du Domaine |
| Comment s'y rendre : | De la route 117, prendre la route 44, parcourir environ 35 km, traverser le premier pont qui enjambe la rivière des Outaouais, emprunter le portage du côté gauche de la route avant le 2e pont et mettre à l'eau au bout du portage. |
| Carte topographique : | 31N/12 |
| Remarques : | Parcours très intéressant qui emprunte la rivière des Outaouais et les lacs Lambert et Gaotanaga. Accessible aux débutants. Le lac Lambert offre un paysage exceptionnel. |
| Point d'intérêt : | Il est recommandé de commencer la boucle en direction du lac Lambert car le courant est facile à remonter dans ce sens. Courant très difficile à remonter dans l'autre sens; demande de l'expérience. |
| Service de navette : | |
| Domaine - Pont Beley : | 295,20\$ + tx pour 2 canots et moins 360,80\$ + tx pour 3 canots et plus |
| Pont Beley - Domaine : | 295,20\$ + tx pour 2 canots et moins 360,80\$ + tx pour 3 canots et plus |

CIRCUIT 73

Nom : LAC GRANET - OUTAOUAIS

Longueur : 112 km - circuit en boucle

Durée : Environ 7 jours

Difficultés¹ :
 1 maigre
 3 rapides de classe I
 1 rapide de classe II
 1 rapide de classe III
 2 rapides de classe IV
 1 rapide de classe V
 1 seuil
 6 portages^a qui totalisent 1,7 km
 (1,5% de la longueur du circuit)
 2 portages^b qui totalisent 210 m
 (0,18% de la longueur du circuit)

Accès :

Mise à l'eau : Camping du lac Granet

Distance routière : 144 km du Domaine

Comment s'y rendre : De la route 117 prendre la route 44 et la route 441. De la route 441 parcourir environ 3 km pour atteindre le camping du lac Granet.

Cartes topographiques : 31N/5, 31N/12, 31N/13

Remarques :

Circuit facile, permet une longue randonnée avec peu de portages. Le lac Granet offre de beaux paysages mais est difficile à canoter par grand vent (fortes vagues). La section comprise entre la décharge du lac Granet et le lac Poiré présente peu d'intérêt; on y rencontre plusieurs camps de chasse et les rives sont herbeuses. Mise à l'eau très près de la route 117 (15 km).

► Ce circuit est recommandé dans le sens anti-horaire.

Service de navette :

Domaine - Lac Granet : 259,20\$ + tx pour 2 canots et moins
 316,80\$ + tx pour 3 canots et plus
 Lac Granet - Domaine : 259,20\$ + tx pour 2 canots et moins
 316,80\$ + tx pour 3 canots et plus

CIRCUIT 77

Nom : HAWKESBURY - DES BAIES

Longueur : 108 km - 83 km de circuit en boucle,
 25 km de circuit linéaire

Durée : Environ 7 jours

Difficultés¹ :
 1 rapide de classe I
 1 chute
 13 portages^a qui totalisent 4,5 km (5,4%
 de la longueur du circuit)
 1 portage^b de 135 m (0,2% de la
 longueur du circuit)

Accès :

Mise à l'eau : Camping Barker

Distance routière : 125 km du Domaine

Comment s'y rendre : De la route 117, prendre la route 38, parcourir environ 28 km et prendre la fourche indiquée "Camping Barker".

Cartes topographiques : 31N/5, 31N/6, 31N/11,
 31N/12

Carte-guide : No.4

Remarques :

Très beau parcours de lacs. Le lac Cawasachouane et le lac Hénault sont de grands lacs étroits, faciles à naviguer même par grand vent car leurs nombreuses îles permettent de s'abriter. Section remarquable entre le lac Hénault et le lac des Baies qui se caractérisent par une série de petits lacs reliés entre eux par de courts portages.

► Ce circuit en boucle peut se faire dans le sens horaire ou anti-horaire.

Service de navette :

Domaine - Camping Barker :
 225,00\$ + tx pour 2 canots et moins
 275,00\$ + tx pour 3 canots et plus
 Camping Barker - Domaine :
 225,00\$ + tx pour 2 canots et moins
 275,00\$ + tx pour 3 canots et plus

1. Voir légende en page 22

Nom : LA PERCHE - CHARTIER**Longueur :** 59 km - 45 km de circuit en boucle,
14 km de circuit linéaire**Durée :** Environ 4 jours**Difficultés¹ :** 1 eau vive
1 rapides de classe I
3 rapides de classe II
2 seuils
1 infranchissable
3 portages^a qui totalisent 1,1 km
(2% de la longueur du circuit)
3 portages^b qui totalisent 580 m
(1% de la longueur du circuit)**Accès :****Mise à l'eau :** Camping Barker**Distance routière :** 56 km de l'entrée nord de la Réserve
185 km de l'entrée sud de la Réserve
125 km du Domaine**Comment s'y rendre :** De la route 117, prendre la route 38,
parcourir environ 28 km et prendre la
fourche indiquée "Camping Barker".**Cartes topographiques :** 31N/5, 31/N6, 31N/11, 31N/12**Carte-guide :** No. 4**Remarques :**Circuit composé en majeure partie de grands lacs soit le lac
Victoria, Chartier et La Perche. Très beaux paysages, eau claire,
propice à la baignade. Très belle plage au nord-est de la Baie
des Missionnaires.► Ce circuit en boucle est suggéré dans le sens anti-
horaire.**Point d'intérêt :** Sculpture de roche sur le lac Victoria et
Esker du Lac Graham.**Service de navette :**

Domaine - Camping Barker :

225,00\$ + tx pour 2 canots et moins

275,00\$ + tx pour 3 canots et plus

Camping Barker - Domaine :

225,00\$ + tx pour 2 canots et moins

275,00\$ + tx pour 3 canots et plus

¹ Voir légende en page 22

LÉGENDE

DIFFICULTÉS

Les rapides énumérés dans ce cahier ont été cotés selon la classification internationale des rapides.

Fort courant : Courant que l'on ne peut remonter à l'aviron.

Eau vive : Fort courant avec de petites vagues et quelques rares rochers.

Infran : Diminutif d'infranchissable; passage jugé infranchissable qui est causé par un encombrement excessif (embâcle, roches) ou par un niveau d'eau insuffisant.

Maigre : Passage peu profond qui se reconnaît à de légères ondulations en surface où se trouve augmentée la résistance à l'avancement ainsi que les risques d'échouage.

Seuil : Rapide avec brusque dénivellation.

Cascade : Chute d'eau, en général de faible volume s'écoulant sur une paroi rocheuse et pouvant former plusieurs paliers.

Classe I : Navigation facile, vagues petites et régulières.

Classe II : Navigation mouvementée, manoeuvres, passes franches, vagues régulières.

Classe III : Navigation difficile, manoeuvres, fortes vagues régulières, seuils, peut être dangereux s'il est long.

Classe IV : Navigation très difficile, fortes vagues irrégulières, petites chutes et seuils, longs rapides à manoeuvres, obstacles dangereux.

Classe V : Le plus difficile des rapides navigables. Navigation comprenant de très grosses difficultés, chutes et cascades, vagues énormes, manoeuvres très difficiles, obstacles difficiles à éviter et dangereux.

Classe VI : Caractéristiques de la classe V mais avec un plus fort débit. En général, impossible même pour le kayak.

La cotation des rapides peut varier considérablement avec la hauteur d'eau. Un arbre tombé en travers d'un rapide pourra augmenter sa difficulté.

Le nombre de portages indiqué l'est à titre informatif seulement. Nous recommandons d'aller reconnaître chaque rapide avant de s'y engager. Ne vous aventurez que dans les rapides pour lesquels vous êtes certain d'avoir l'habileté. En cas de doute, n'hésitez pas à porter.

Portage^a Portage qui permet soit de relier deux cours d'eau, ou d'éviter les obstacles tels que : rapides de classe III et supérieurs à cette classe, les chutes, les seuils, les infrans, les barrages et les rapides rencontrés à contre courant.

Portage^b Portage qui permet d'éviter les rapides de classe I et II.

**IL EST TOUJOURS PLUS FACILE DE PORTAGER
QUE D'EFFECTUER UN SAUVETAGE**

Vous êtes responsable de votre sécurité.

Nous vous conseillons d'aviser un parent ou un ami de votre date de retour. En cas de retard, cette personne devra communiquer avec nous afin que nous avisions la Sûreté du Québec d'entamer les procédures de recherche.

Quelques règles de sécurité:

- Planifier adéquatement vos sorties.
- Maîtriser les techniques de base du canotage.
- Connaître et respecter vos limites de canoteur.
- Apporter une trousse de premiers soins, une trousse de réparation et un sifflet.
- Porter votre vêtement de flottaison individuel.
- suspendre la nourriture (6 mètres de haut et à 2 mètres du tronc de l'arbre) ou la conserver dans des barils étanches et propres.
- Nous considérons l'eau des lacs, des rivières et des ruisseaux propre à la consommation. Cependant, pour éviter toute intoxication, il est conseillé de la faire bouillir environ 10 minutes.

Réglementation de la Garde côtière canadienne :

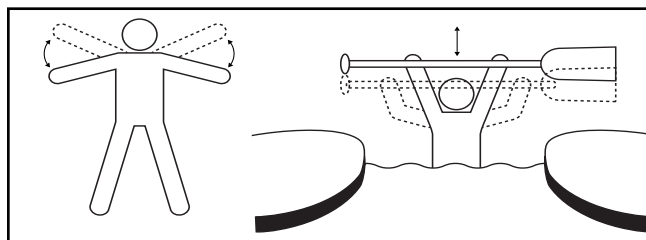
Pour toute embarcation d'au plus 6 mètres de longueur

- Un vêtement de flottaison individuel ou un gilet de sauvetage homologué au Canada et de taille appropriée pour chaque personne à bord.
- une ligne d'attrape flottante d'au moins 15 mètres de longueur.
- Un dispositif de propulsion manuelle.
- Une écope ou une pompe à main.
- Un sifflet sans bille.
- Des feux de navigation (si l'embarcation est utilisée entre le coucher du soleil et le lever du soleil ou encore en période de visibilité réduite).

Signalisation internationale

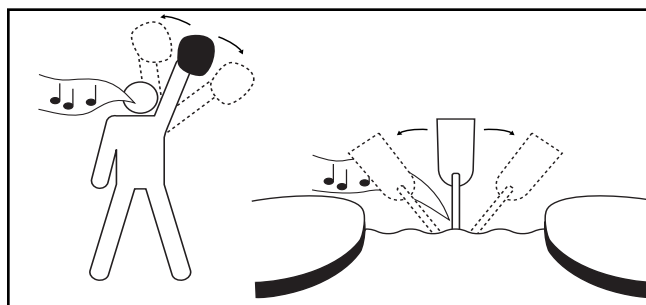
Arrêt / Stop

Danger potentiel devant, ce signe exige un arrêt. Vous devriez aller à pied à la rencontre du chef de file par la rive et inspecter le rapide. Les premières personnes à voir le signal se doivent de le reproduire pour l'indiquer à ceux qui suivent. On tient son aviron à l'horizontale au-dessus de sa tête en le levant et en l'abaissant. À l'extérieur du canot : levez et abaissez simultanément les bras. Avant de repartir, attendez le prochain signal.



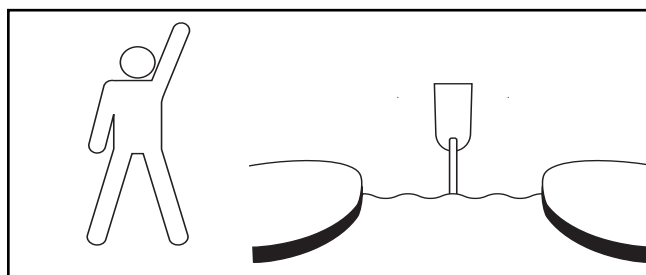
À l'aide / Au secours

Donnez votre assistance aussitôt que possible. N'oubliez pas que s'il faut se rendre sur les lieux au plus vite, on se doit de garder la tête froide et de ne pas mettre la vie des sauveteurs en danger. Vous pouvez vous servir du sifflet, si vous en avez un sur vous. Comme contact sonore, sifflez 3 longs coups. Comme contact visuel, levez un bras et balancez-le au dessus de votre tête. Pour être encore plus visible, utilisez un objet voyant comme un VFI ou un sac à corde. Dans l'embarcation, levez l'aviron et balancez-le de droite à gauche.



La route est belle

Ce signal peut être aussi perçu comme « permission demandée » s'il est effectué par le descendeur (est-ce que je peux y aller ?). À ce moment, le chef de file lèvera son bras ou son aviron, le tiendra immobile. Le message sera alors clair « la route est belle » ou « permission accordée ».



CODE D'ÉTHIQUE

- Être courtois et respectueux envers les autres utilisateurs de la réserve.
- Ne nourrir aucun animal.
- Ne pas mutiler les arbres en enlevant l'écorce des bouleaux, en coupant des branches de sapin, en y enfonçant des clous, etc.
- Cuisiner sur un réchaud plutôt que sur un feu.
- Utiliser les sites de feu existants seulement.
- Alimenter vos feux avec du bois mort.
- Noyer votre feu avant de quitter et y récupérer tous vos déchets (papier d'aluminium, boîtes de conserve, etc.). Ne jamais éteindre le feu avec du sable.
- Respecter le nombre d'emplacements de tente indiqué sur les cartes-guides (un site 2 est pour un maximum de 2 tentes, etc.). Un maximum de 10 personnes est autorisé par site de camping, excepté sur les sites R.
Les sites R sont disponibles sur réservation pour les groupes de plus de 10 personnes mais avec un maximum de 20 personnes.
- Changer de site de camping à tous les soirs. Ne pas camper sur des îles de moins de 60 MÈTRES (200 pieds) de largeur : milieu trop fragile.
- Votre droit d'accès pour le canot-camping ne vous autorise pas à camper sur les sites accessibles de la route (sauf pour le camping d'appoint du Domaine et du lac au Barrage). Pour utiliser ces sites, vous devez vous procurer un droit d'accès émis par la Sépaq.
- Aucune embarcation motorisée n'est tolérée sur les sites de campement entretenus par Canot-Camping La Vérendrye.
- Utiliser les toilettes sèches. Si elles sont inexistantes, trouver un endroit où le sol est capable d'absorption et à au moins 30 MÈTRES (100 pieds) de l'eau, creuser un trou à refermer après usage. En groupe, un trou commun est recommandé.
- Ne jamais vous laver, vous brosser les dents ou laver votre vaisselle directement dans l'eau. Respecter une distance minimale de 30 MÈTRES (100 pieds) du plan d'eau et utiliser du savon biodégradable.
- Rapporter tous vos déchets. Ne rien jeter dans les toilettes car vous nuirez ainsi à leur utilisation.
- Respecter et protéger l'environnement.
- Toujours quitter un endroit plus propre que vous l'avez trouvé.