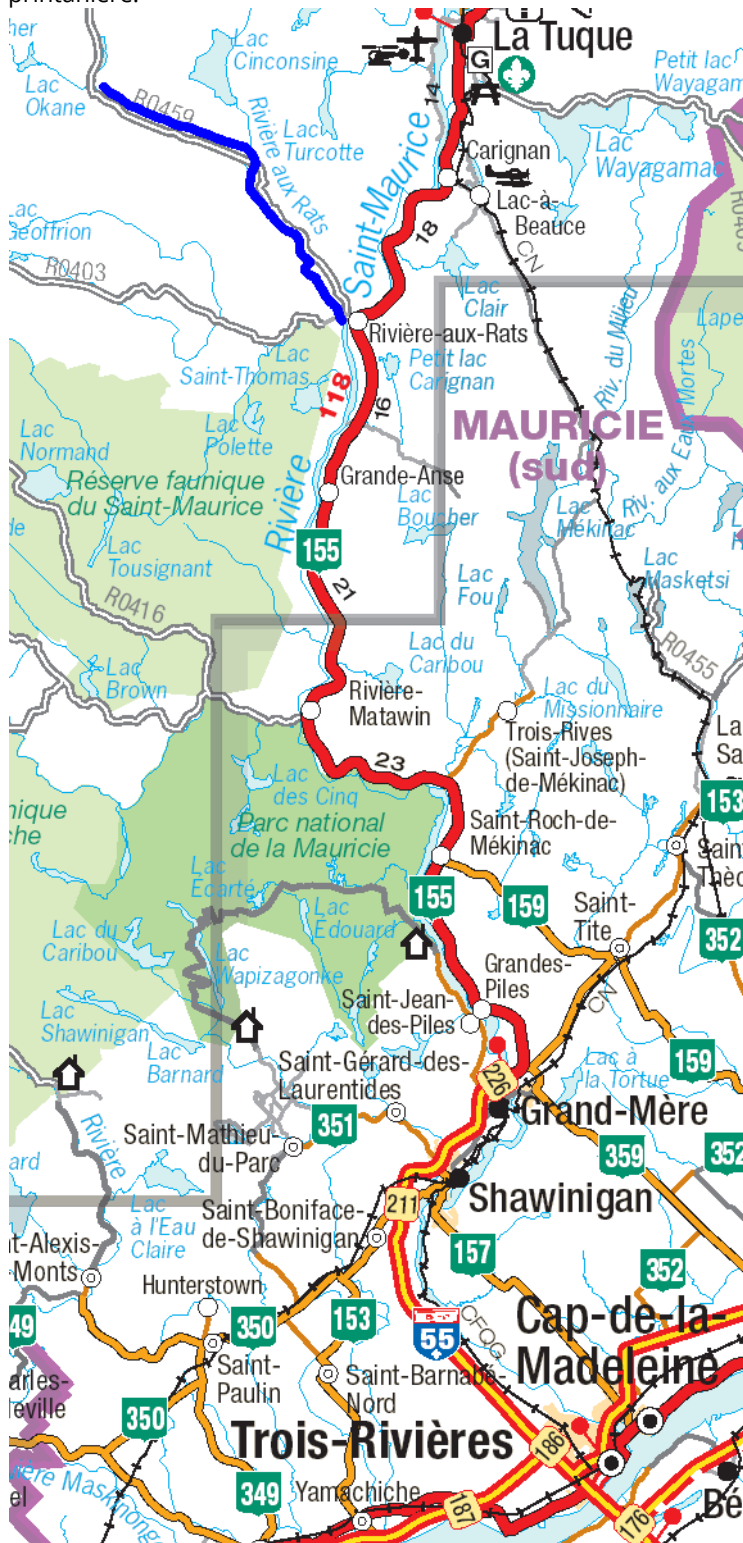


La rivière aux Rats est un affluent de la rive ouest de la rivière Saint-Maurice. Son embouchure est située à environ 25 km au sud de La Tuque. C'est une destination délicieuse, exquise, à faire à la mi-mai, entre l'ouverture des chemins et la fin de la crue printanière.



Il est en général facile de trouver des sites de camping, mais la plupart sont petits. La forêt environnante est ouverte et dégagée. Par eau moyenne, il y a de nombreux bancs de sable ou de gravier naturels. Le camping fixe au km 13 de la route est assez pratique.

ACCÈS

De Trois-Rivières à la barrière la ZEC Wessoneau:

- Autoroute 55 nord => devient la route 155;
- Continuer jusqu'à Rivière-aux-Rats, soit environ 37 km dépassé le restaurant Marineau et la base de rafting de la rivière Matawin.
- Tourner à gauche et passer sur le pont qui enjambe la rivière Saint-Maurice.
- Arrêter au poste d'accueil pour payer les frais de passage sur le pont (12\$ aller-retour), les frais de passage de la ZEC Wessoneau (7\$, par visite et non par jour), et les frais de camping si applicables.

Montréal - barrière la ZEC Wessoneau : XX km, XhXX

Points de mise à l'eau à l'embouchure sur le Saint-Maurice :

- Le meilleur endroit, gratuit, avec espace de stationnement et camping quasi-illimité: après la barrière de la ZEC, rouler 400m sur le chemin principal, puis là où il y a un élargissement asphalté (stationnement pour la machinerie forestière), emprunter un chemin de 400m qui mène au bord de l'eau. ATTENTION: Certaines années les machines stationnées bloquaient le passage.
- Endroit alternatif, espace plus restreint mais toujours gratuit : rouler 30m sur le chemin principal, et prendre le chemin parallèle à droite qui retourne vers le bord de l'eau. Après environ 150m, on arrive à un petit espace dégagé où il y a un moyen de camper. Au bas il y a des plaques en béton (ancienne rampe d'un traversier) qui descendent jusqu'au bord de l'eau.

NAVETTE

- Rouler environ 150m sur le chemin principal;
- Prendre le chemin à droite qui longe la rivière aux Rats. Il y a des bornes à chaque kilomètre.
- Au km 6 ou 7, un pont enjambe la rivière. C'est un point d'accès intermédiaire.
- Juste après le km 14, on arrive au camping rustique de la rivière aux Rats (enregistrement à l'accueil de la ZEC, 7.25\$ par nuit par emplacement). C'est l'endroit recommandé comme camp de base pour faire des descentes « un jour à la fois ».
- Au km 15.8, un petit espace herbeux permet la mise à l'eau et le camping d'urgence.
- Au km 20.8, l'accès est possible, mais la possibilité de stationner n'a pas été vérifiée.
- Au km 24.7, un chemin à droite mène au bord de l'eau. C'est un point d'accès simple et pratique étant donné l'espace de stationnement. Il y a là des passerelles flottantes (traversier à câbles) que des gens utilisent pour traverser en VTT.
- Au km 27.8, on croise un ruisseau sur lequel se trouve une magnifique petite chute.
- À 200m passé la chute, il y a une source. Un tuyau de plastique noir sort du sol tout près de la route.
- À environ 1.5 km passé la source, il y a possibilité de mise à l'eau.
- À environ 3 km passé la source, on voit la rivière à travers le bois, à environ 20m de distance, et il y a un ruisseau qui passe dans un tuyau de ciment. C'est le point de mise à l'eau recommandé. On peut continuer 300m plus loin pour aller faire demi-tour de façon plus sécuritaire dans une petite clairière à droite en haut d'une côte.

LÉGENDE

Accès



Point d'accès par véhicule ou par train



Point d'accès par hydronaut

Rapides

EV	Eau-vive
R1, R2, ..., R6	Rapide avec classe de difficulté
R2-3	Rapide entre deux classes de difficulté
R2+3	Rapide avec classe de difficulté inégale
S2, S3, ..., S6	Seuil avec classe de difficulté
C, Chute	Chute
K, Cascade	Cascade
P 250m à G	Portage avec distance et gauche/droite
B.C., BC	Barrage de castor

Campings



Site de camping, avec plage si applicable
Taille (nb de tentes de 3-4 places): 1, 2, 3, 4, 5, G (groupe)
Qualité: A (excellent), B (bien), C (correct),
D (passable), E (médiocre/dépannage)



Site de camping, cote inconnue



Site de camping potentiel (environ 1h d'aménagement)



Site de camping, existence incertaine



Site de camping
EB = site disponible par eau basse seulement
EH = site disponible même à eau haute ou en crue



Camping organisé, possiblement payant

RÉALISATION-DISTRIBUTION

Relevé

- Charles Leduc, 12-13 mai 2007, niveau moyen-bas
Débit : Vermillon 55 m³/s, Croche 50 m³/s.
- Charles Leduc, 16-18 mai 2009, niveau moyen-bas
Débit : Vermillon 50 m³/s, Croche 45 m³/s.

Cartographie/Mise-en-page

Charles Leduc, mai 2009, 2011, 2014

Cartes topographiques de base

Copyright © Sa Majesté la Reine du Chef du Canada. Ministère des Ressources Naturelles. Tous droits réservés.

31P/06 Lac Boucher

31P/07 La Tuque

31P/02 Lac Chat

Contributeurs

Merci à Gaétan Lord pour avoir emmené une scie mécanique (mai 2009), afin d'éliminer quelques arbres en travers de la rivière!

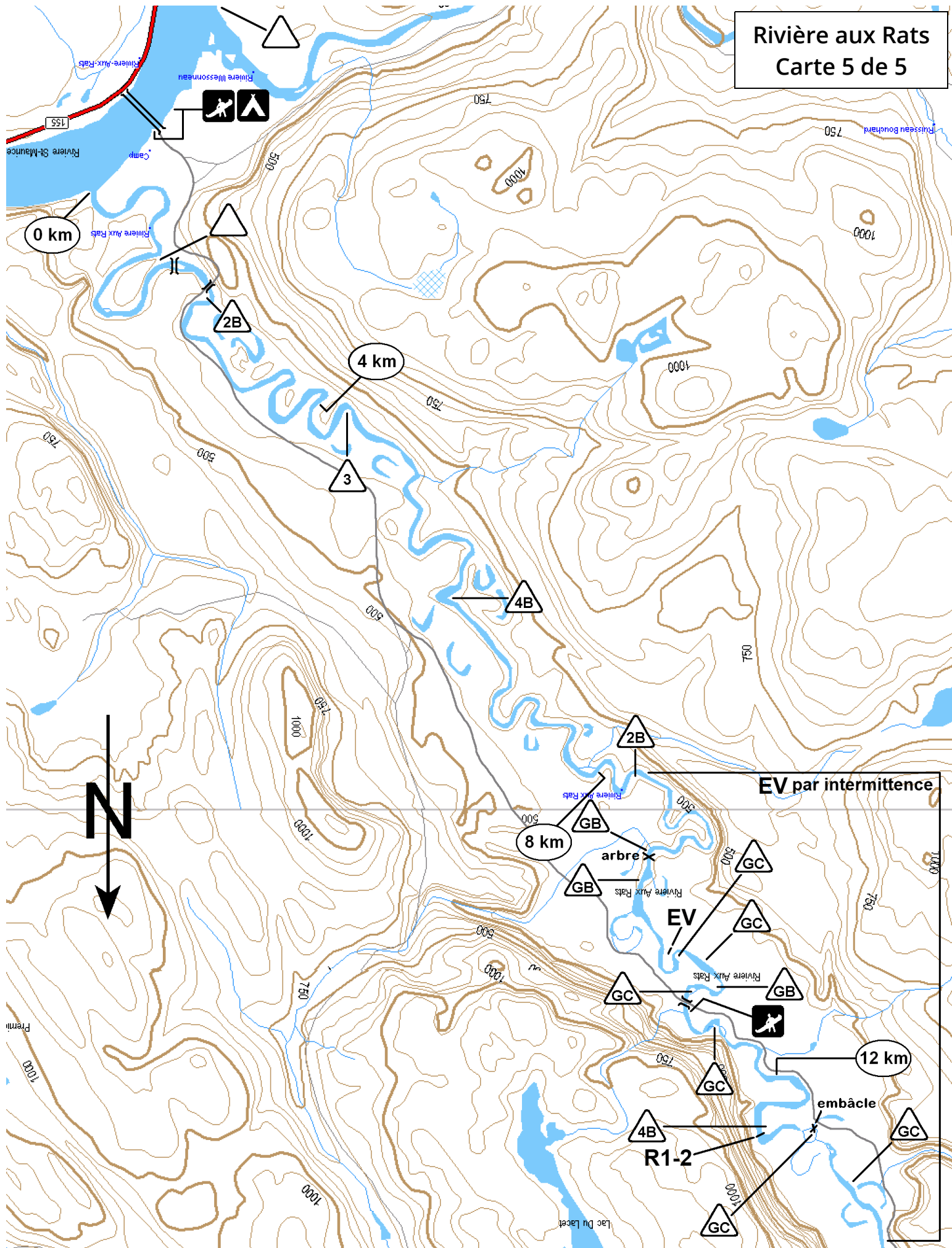
Distribution

Permise, tant que le contenu est préservé et la distribution gratuite. Disponible sur www.cartespleinair.org.

AVERTISSEMENT

Cette carte a été produite bénévolement par des payeurs n'ayant pas la prétention d'être suffisamment fiables et expérimentés. Les auteurs se dégagent de toute responsabilité quant aux préjudices, dommages ou accidents pouvant découler de l'utilisation de cette carte. Des omissions ou erreurs sont toujours possibles, et nous vous serions reconnaissants de nous communiquer toute correction que vous auriez pu remarquer.

Rivière aux Rats Carte 5 de 5




Rivière aux Rats Carte 4 de 5

La branche de gauche est celle où passe la majeure partie de l'eau. Ce passage semble relativement nouveau, l'eau y ayant été forcée par des embâcles.

La branche de droite (pointillés) SEMBLE être un ancien lit de la rivière, plus large et dégagé, mais son entrée est difficile à repérer. Au confluent, on voit qu'un bon débit passe par la branche droite. Elle serait peut-être moins encombrée et plus sécuritaire, mais cela n'a pas été validé.

branche non relevée

 accès à travers hautes herbes, à valider svp. élargissement pour stationner. km 9.8 environ.

branche non relevée

Camping rustique de la rivière aux Rats (km 14)

Comporte 6 emplacements, en mode premier arrivé, premier servi, avec inscription obligatoire à la barrière de la ZEC (pont à péage) au coût de 7.25\$ par nuit. Il y a de la place pour plusieurs tentes (2-3 par emplacement), et de l'espace de débordement.

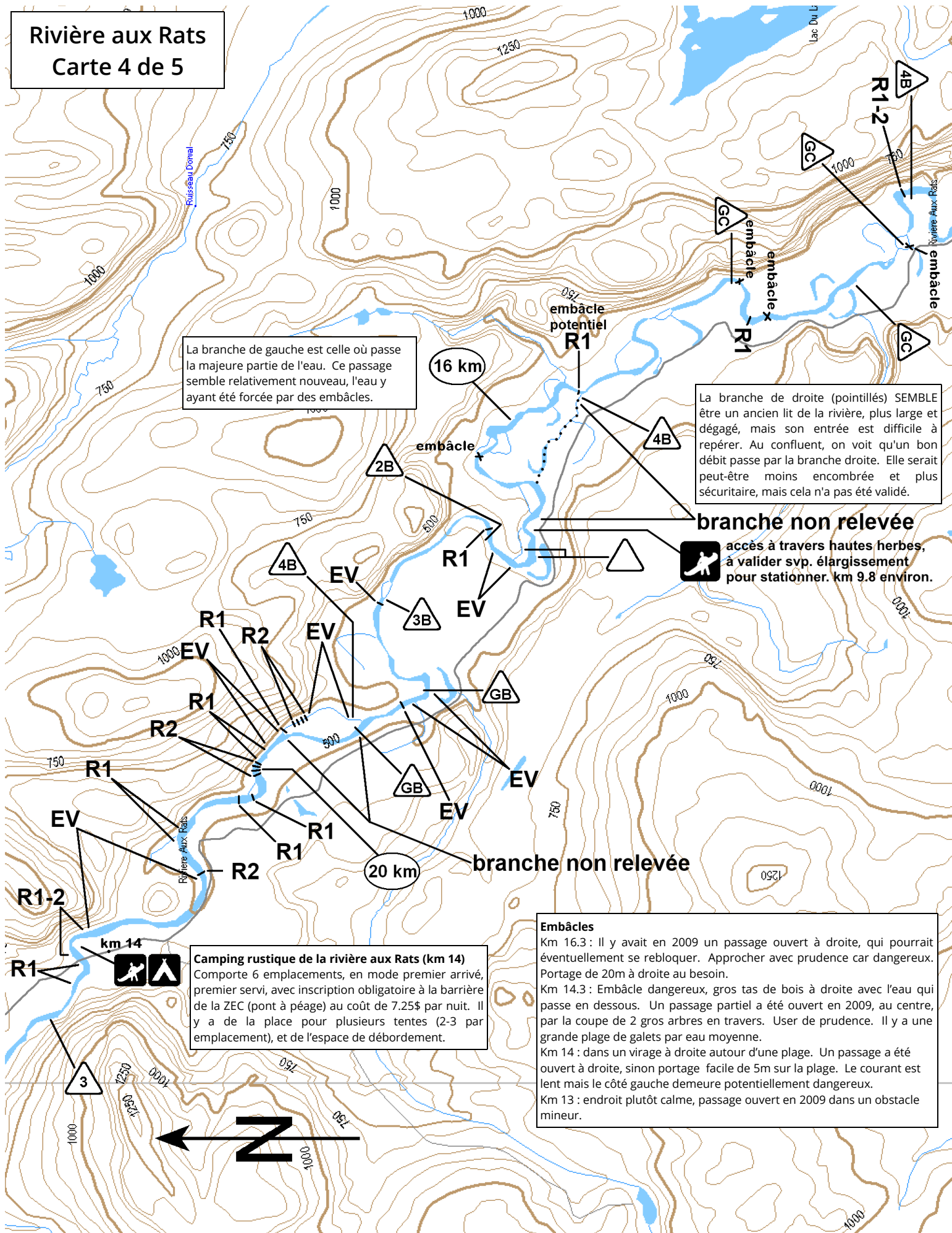
Embâcles

Km 16.3 : Il y avait en 2009 un passage ouvert à droite, qui pourrait éventuellement se rebloquer. Approcher avec prudence car dangereux. Portage de 20m à droite au besoin.

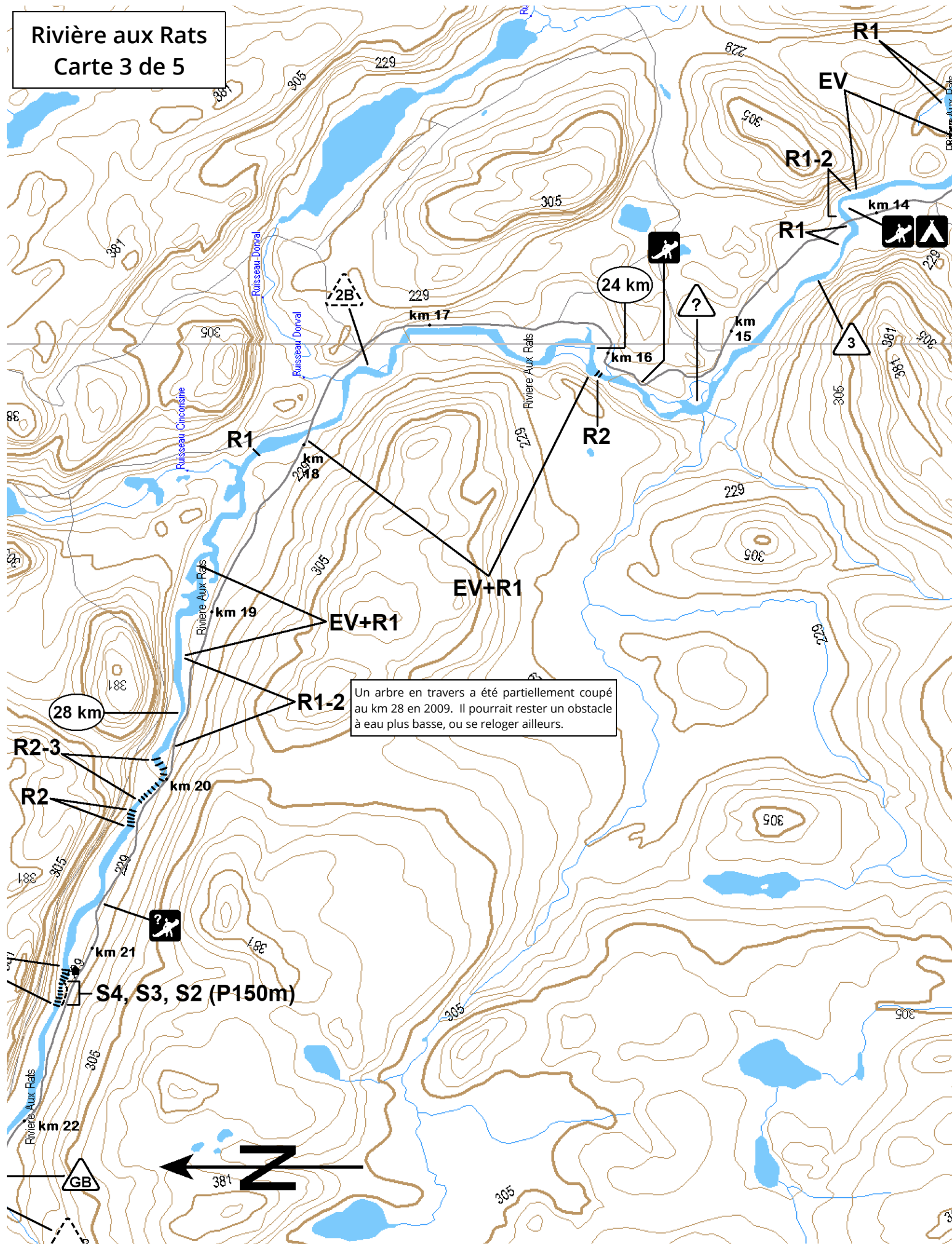
Km 14.3 : Embâcle dangereux, gros tas de bois à droite avec l'eau qui passe en dessous. Un passage partiel a été ouvert en 2009, au centre, par la coupe de 2 gros arbres en travers. User de prudence. Il y a une grande plage de galets par eau moyenne.

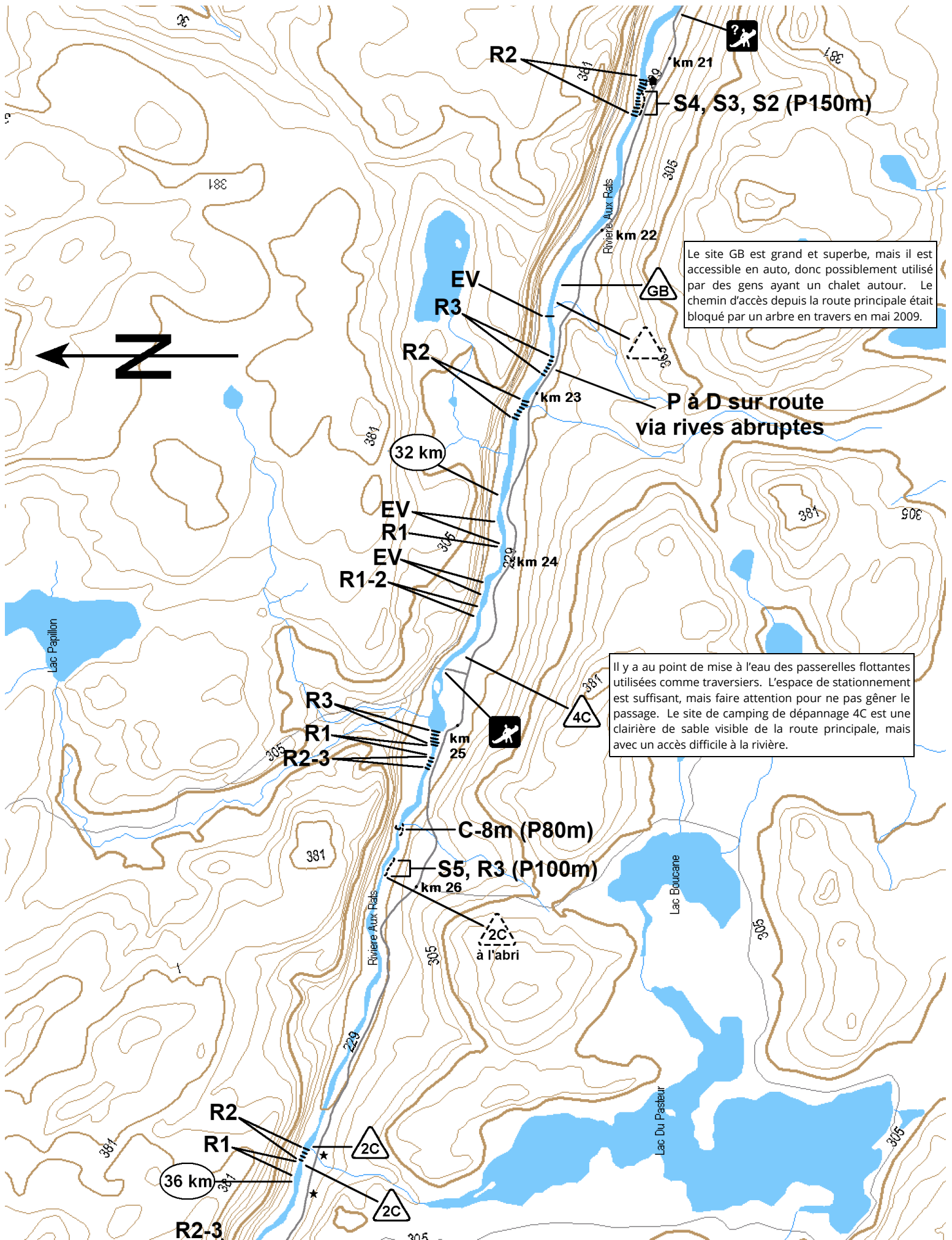
Km 14 : dans un virage à droite autour d'une plage. Un passage a été ouvert à droite, sinon portage facile de 5m sur la plage. Le courant est lent mais le côté gauche demeure potentiellement dangereux.

Km 13 : endroit plutôt calme, passage ouvert en 2009 dans un obstacle mineur.



Rivière aux Rats Carte 3 de 5





Rivière aux Rats Carte 1 de 5

