

SITUATION GÉOGRAPHIQUE

La rivière la Chevrotière est située sur la rive Nord du St-Laurent entre Trois-Rivières et Québec. Elle prend sa source à St-Gilbert et coule en direction Sud sur 25 km avant de rejoindre le Fleuve St-Laurent entre Deschambault et Grondines.



FICHE TECHNIQUE

Difficulté: Débutant/Intermédiaire

Cote générale : R 2-3 (S4)

Longueur : 5 km

Pente moyenne et maximum: 0,4 – 0,8%

Portages : 1

Durée : 1 à 2 heures

Bassins versants: 90 km²

PÉRIODE NAVIGABLE

La rivière Chevrotière est une petite rivière accessible au printemps lors de la crue. Le Centre d'Expertise Hydrique du Québec opère une station de mesure de débit sur la rivière la Chevrotière à St-Gilbert 20 km² (numérotée 050501). On peut aller consulter la mesure courante, ainsi que des données historiques, sur le site Internet du CEHQ :

[https://www.cehq.gouv.qc.ca/suivihydro/graphique.asp?](https://www.cehq.gouv.qc.ca/suivihydro/graphique.asp?NoStation=050501)

[NoStation=050501](https://www.cehq.gouv.qc.ca/suivihydro/graphique.asp?NoStation=050501)

D'après les statistiques, la crue survient à la fin avril. On obtient le débit de la présente section en multipliant cette lecture par 4,5

QUALITÉ DU MILIEU

Sentier de marche, ancien barrage, moulin historique de la Chevrotière, boisé sauvage, traversée sous l'autoroute 40, eau non-potable

SÉCURITÉ

Attention! Des passoires formées par l'amoncellement d'arbres et de branches bloquent souvent le passage sur les rivières. Un pagayeur peut être pris dans ce piège et risque la noyade. Vous devez constamment être vigilant et prêt à vous arrêter pour reconnaître un passage sécuritaire et ne pas hésiter à porter pour contourner les obstacles. Par température ou eau froide, le

port d'une combinaison iso thermique est nécessaire pour éviter l'hypothermie.

ACCÈS

Le point de sortie est directement face au Moulin de la Chevrotière. Il y a un grand stationnement gratuit pour les visiteurs à l'arrière du Moulin, 105 Rue de Chavigny, Deschambault, QC G0A 1S0:

<https://www.google.ca/maps/place/46.6272455,-71.989139>

Montréal - point de sortie 187 km, 01h47

Québec - point de sortie 60 km, 0h36

NAVETTE

Du point de sortie au moulin à la mise à l'eau au pont de la route Chevrotière Traverse 4,6 km, 0h06

<https://www.google.ca/maps/dir/46.6272,-71.9891/46.6489,-72.0111>

DESCRIPTION

Cette rivière est accessible aux pagayeurs débutants bien encadrés. Le présent relevé couvre les 5 derniers kilomètres de rapides les plus intéressants. Plusieurs autres mise à l'eau sont possibles en amont mais la rivière est étroite et semble plutôt calme.

La visite du site du historique du moulin de la Chevrotière à lui seul vaut le déplacement. <https://deschambault-grondines.com/moulin-de-la-chevrotiere/>

Un beau sentier pédestre longe la rivière c'est une occasion unique d'ajouter une rando et un picnic à cette courte descente. Les rapides sont croissants en difficultés jusqu'au moulin. Attention! dans un virage vers la droite au milieu du rapide R3, je recommande d'arrêter à droite pour reconnaître le seuil 4 de 3 m. A gauche l'eau drosse avec force dans les vestiges de l'ancien barrage tandis qu'à droite l'eau semble glisser sur la roche mère avec une pente plus douce. Il faut redoubler de prudence pour franchir ces anciens ouvrages. Le passage le plus facile est à l'extrême droite.

LÉGENDE



Point d'accès par véhicule ou par train








Point d'accès par hydronautics

Rapides

EV	Eau-vive
R1, R2, ..., R6	Rapide avec classe de difficulté
R2-3	Rapide entre deux classes de difficulté
R2+3	Rapide avec classe de difficulté inégale
S2, S3, ..., S6	Seuil avec classe de difficulté
C, Chute	Chute
K, Cascade	Cascade
P 250m à G	Portage avec distance et gauche/droite
B.C., BC	Barrage de castor

Campings

 plage	Site de camping, avec plage si applicable
	Taille (nb de tentes de 3-4 places): 1, 2, 3, 4, 5, G (groupe)
	Qualité: A (excellent), B (bien), C (correct), D (passable), E (médiocre/dépannage)
	Site de camping, cote inconnue
	Site de camping potentiel (environ 1h d'aménagement)
	Site de camping, existence incertaine
EB	Site de camping
	EB = site disponible par eau basse seulement EH = site disponible même à eau haute ou en crue
	Camping organisé, possiblement payant

RÉALISATION-DISTRIBUTION

Relevé

André Faubert

Date: 2 mai 2020

Débit : 10 m³/s

Cartographie/Mise-en-page

André Faubert

Distribution

Permise, tant que le contenu est préservé et la distribution gratuite. Disponible sur www.cartespleinair.org.

AVERTISSEMENT

Cette carte a été produite bénévolement par des payeurs n'ayant pas la prétention d'être suffisamment fiables et expérimentés. Les auteurs se dégagent de toute responsabilité quant aux préjudices, dommages ou accidents pouvant découler de l'utilisation de cette carte. Des omissions ou erreurs sont toujours possibles, et nous vous serions reconnaissants de nous communiquer toute correction que vous auriez pu remarquer.

