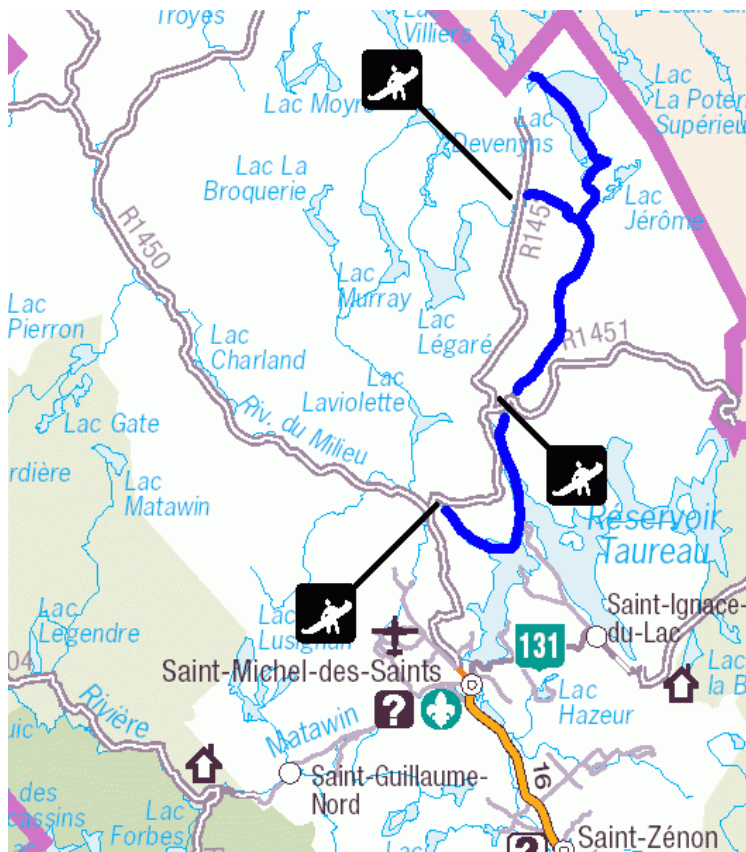


SITUATION GÉOGRAPHIQUE

La rivière du Poste est un affluent du réservoir Taureau, situé au nord de Saint-Michel-des-Saints dans Lanaudière. On préférera généralement rejoindre la rivière du Poste via la rivière Villiers, ce qui donne une navette plus courte. Ceci étant dit, on peut très bien débuter la descente sur la rivière Du Poste, soit au lac Devenyns, sinon à quelques kilomètres en aval de celui-ci. La descente se termine normalement là où la rivière du Poste se jette dans la baie du Poste du réservoir Taureau.



Source : Ministère des Transports du Québec

FICHE TECHNIQUE

Longueur

- Villiers-Du Poste : 24 km
- Du Poste à partir du lac Devenyns : 33 km
- Du Poste à partir du lac Doucet : 23 km

Portages

- Villiers-Du Poste : 2 portages de 30m
- Du Poste à partir du lac Devenyns : 3 portages de 30 à 50m
- Du Poste à partir du lac Doucet : 1 portage de 30m

Cote générale

RI-II (3)

Le parcours est en général très facile, sauf pour quelques rapides qui demandent de l'expérience en eau-vive, ou une certaine habileté au halage selon le niveau d'eau.

PÉRIODE NAVIGABLE

Les 6 derniers kilomètres de la rivière Villiers sont praticables en tout temps, et peuvent se remonter. La rivière Du Poste se descend en tout temps, mais il y a quelques rapides qui requièrent le halage ou la cordelle en période de basses eaux.

Pour avoir une idée de la tendance courante du débit par rapport à la normale saisonnière, on peut regarder les mesures de débit sur deux rivières voisines : la Haute Matawin et la Vermillon. Les stations de mesure de débit sont opérées par le Centre d'Expertise Hydrique du Québec, et leurs données sont disponibles sur leur site internet :

Matawin :

www.cehq.gouv.qc.ca/Suivihydro/graphique.asp?NoStation=050119

Vermillon :

www.cehq.gouv.qc.ca/Suivihydro/graphique.asp?NoStation=050144

Le barrage Devenyns est à seuil fixe (hauteur non ajustable), donc le niveau d'eau du lac ne varie pas beaucoup.

QUALITÉ DU MILIEU

Plutôt sauvage, quelques chalets discrets. Des opérations forestières ont eu lieu jusqu'à 2005 environ, surtout près de la rivière Villiers, mais altèrent peu l'expérience sauvage.

CAMPEMENTS

Plusieurs sites ont été relevés. Sur la rivière Villiers, plusieurs endroits feraient de beaux sites moyennant un minimum d'aménagement. Sur la rivière Du Poste, le milieu naturel est moins propice au camping improvisé, mais il y a tout de même suffisamment de sites bien situés pour y emmener un groupe.

ACCÈS (POINT DE SORTIE)

Pour accéder au point de sortie à l'embouchure (baie du Poste du réservoir Taureau) :

- Se rendre à Saint-Michel-des-Saints (depuis Montréal, autoroute 40 et route 131);
- Une fois à Saint-Michel, tourner à gauche à environ 30m après la Caisse Populaire, sur la rue des Aulnaies;
- À environ 1 km de la route 131, en haut d'une côte, tourner à droite, sur la route de Manawan. Le texte qui suit réfère au kilométrage affiché sur les bornes le long du chemin;
- À partir du kilomètre 8, la route n'est plus asphaltée. La route de Manawan est faite de gravier, elle est très large et est entretenue sporadiquement;
- Au kilomètre 15,5, à une intersection avec de nombreuses pancartes, prendre la droite. Presque immédiatement, la route passe sur un pont (rivière du Milieu). Continuer sur ce chemin;
- Au kilomètre 30,0, la route traverse le ruisseau Hamel (point de sortie alternatif – environ 6 km supplémentaires de canot)
- Au kilomètre 31,3 se trouve une intersection. Continuer tout droit, la rivière Du Poste se trouve à 2,0 km plus loin. L'accès à la rivière est juste après le pont.

<https://www.google.com/maps/place/46.8758,-73.8854>

Montréal – point de sortie :

195 km, 2h25

NAVETTE (DEPUIS LE POINT DE SORTIE)

Jusqu'au croisement de la rivière Villiers

- Revenir sur ses pas pour 2 km, jusqu'à l'intersection du km 31.3;
- Prendre la route à droite (vers le nord, celle qu'elle qui était à gauche en arrivant) qui monte vers la rivière Villiers, puis vers le lac Devenyns, source de la rivière Du Poste. Le kilométrage se poursuit, à partir de 31.3;

- Au km 34.3, à une intersection, prendre la droite;
- • Au kilomètre 54.3, la route croise la rivière Villiers. Le pont n'a qu'une seule voie, et l'espace de stationnement est restreint.

Navette : 25 km, 0h25

Pour se rendre au lac Doucet sur la rivière du Poste

- Se rendre jusqu'à la rivière Villiers (voir navette ci-haut);
- Poursuivre environ 1.5 km sur le chemin principal;
- Tourner à droite à l'intersection du km 56;
- Continuer 6 km sur ce chemin, pour atteindre la rivière du Poste au km 62.
- La mise à l'eau peut se faire du côté amont ou aval, via un court sentier. Il peut être dangereux de traverser sous la route dans le tuyau, alors aussi bien se mettre à l'eau du bon côté.

Pour se rendre au lac Devenyns

- Se rendre jusqu'à la rivière Villiers (voir navette ci-haut);
- Poursuivre environ 1.5 km sur le chemin principal;
- À partir de l'intersection du km 56 (prendre la gauche, toujours en direction de la ZEC du Gros Brochet), le chemin devient moins beau mais demeure, du moins en 2008, carrossable par des véhicules conventionnels.
- À 10.5 km plus loin, on arrive au poste d'accueil de la ZEC, où il faut s'enregistrer et payer. (droit de passage 7.50\$, camping 6.50\$ par auto par nuit).
- Après la barrière, emprunter le chemin vers la droite qui conduit à la mise à l'eau publique du lac Devenyns quelques kilomètres plus loin.

LÉGENDE

Accès



Point d'accès par véhicule ou par train



Point d'accès par hydravion

Rapides

| | |
|-----------------|--|
| EV | Eau-vive |
| R1, R2, ..., R6 | Rapide avec classe de difficulté |
| R2-3 | Rapide entre deux classes de difficulté |
| R2+3 | Rapide avec classe de difficulté inégale |
| S2, S3, ..., S6 | Seuil avec classe de difficulté |
| C, Chute | Chute |
| K, Cascade | Cascade |
| P 250m à G | Portage avec distance et gauche/droite |
| B.C., BC | Barrage de castor |

Campings



Site de camping, avec plage si applicable
Taille (nb de tentes de 3-4 places): 1, 2, 3, 4, 5, G (groupe)
Qualité: A (excellent), B (bien), C (correct),
D (passable), E (médiocre/dépannage)



Site de camping, cote inconnue



Site de camping potentiel (environ 1h d'aménagement)



Site de camping, existence incertaine



Site de camping
EB = site disponible par eau basse seulement
EB EH = site disponible même à eau haute ou en crue



Camping organisé, possiblement payant

RÉALISATION-DISTRIBUTION

Relevé

Charles Leduc, 25-28 août 2004

Nicolas Boisclair, 17-18 juin 2007

Charles Leduc, 30 août au 1^{er} septembre 2008

Vermillon @ 29 m³/s

Matawin @ 14 m³/s

Charles Leduc, juin 2010, en amont de la rivière Villiers

Cartographie/Mise-en-page

Charles Leduc, 2023

Cartes topographiques de base

31P/04 Lac Devenyns

31I/13 Réservoir Taureau

Copyright ©, Sa Majesté le Roi du Chef du Canada, Ministère des Ressources Naturelles du Canada. Tous droits réservés.

Contributeurs

Josiane Leduc, Luis Salinas : campings de la Baie du Poste

Michel Forest (www.ekmf.ca): informations sur l'accès

Viviane Bergeron et Pier-Luc McClure, corrections 2011

Frédéric Ménagé, corrections 2021

Dali Lavoie, corrections 2021 à 2023

Christine Boyer, corrections 2022

Distribution

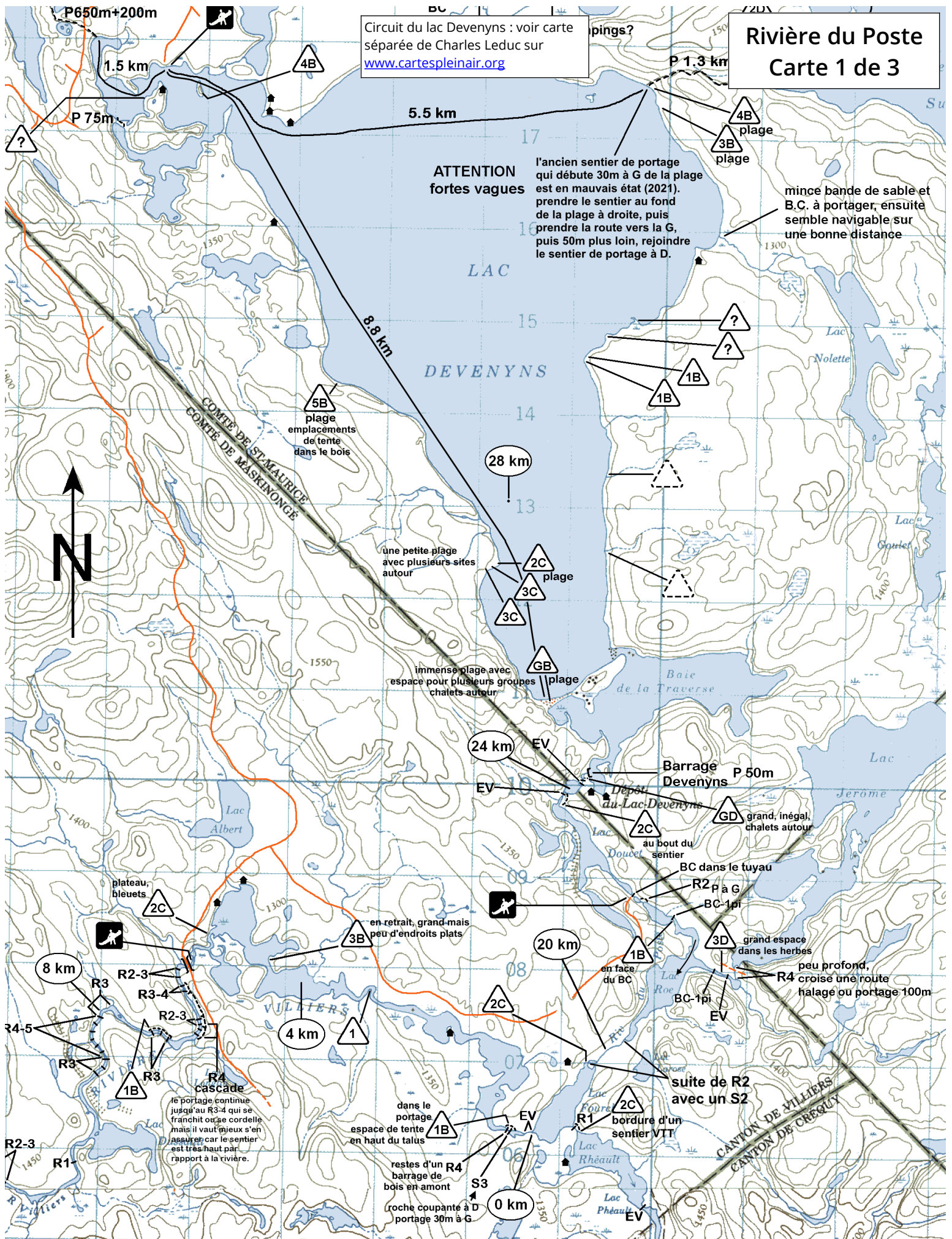
Permise, tant que le contenu est préservé et la distribution gratuite. Disponible sur www.cartespleinair.org.

AVERTISSEMENT

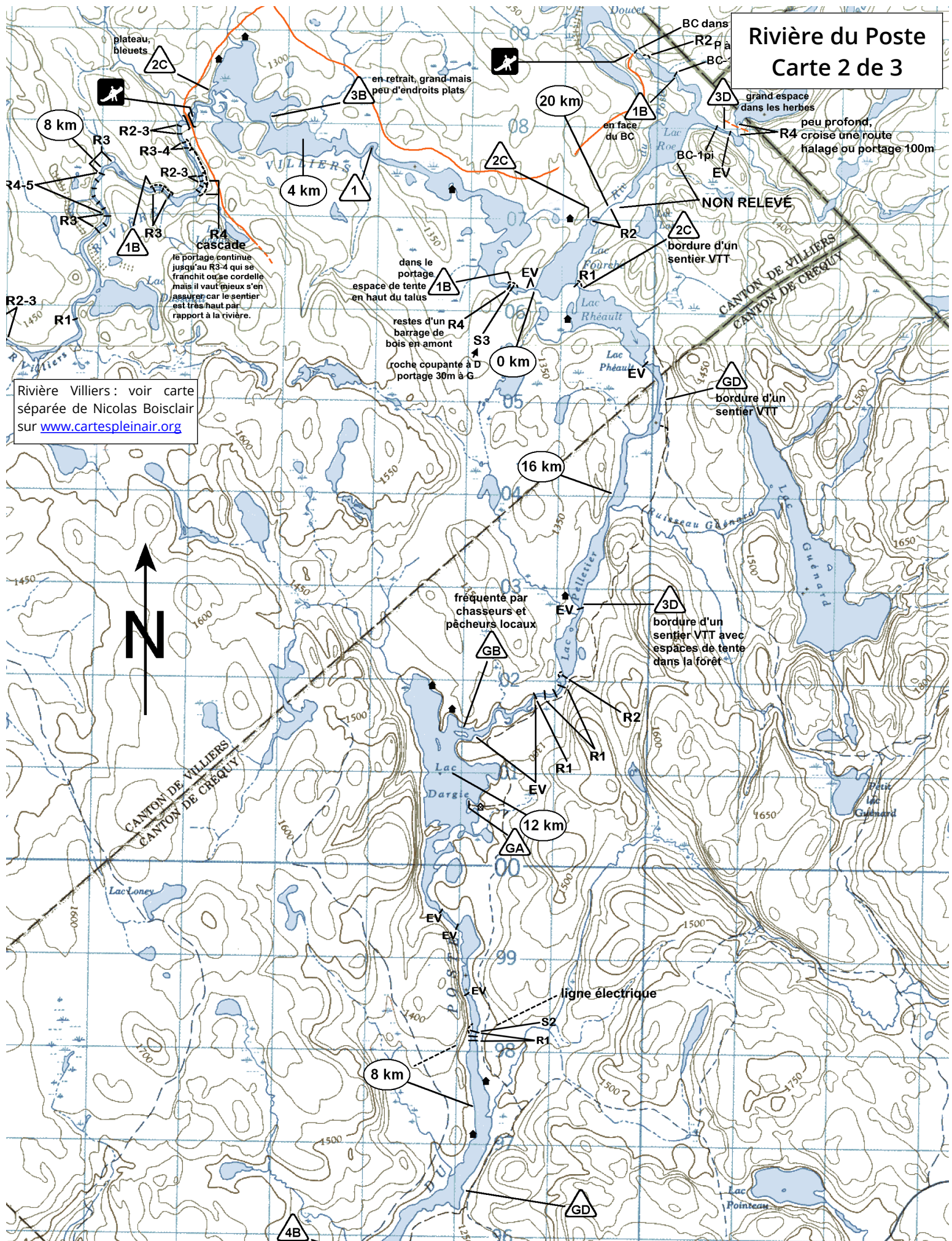
Cette carte a été produite bénévolement par des payeurs n'ayant pas la prétention d'être suffisamment fiables et expérimentés. Les auteurs se dégagent de toute responsabilité quant aux préjudices, dommages ou accidents pouvant découler de l'utilisation de cette carte. Des omissions ou erreurs sont toujours possibles, et nous vous serions reconnaissants de nous communiquer toute correction que vous auriez pu remarquer.

Rivière du Poste
Carte 1 de 3

Circuit du lac Devenyns : voir carte
séparée de Charles Leduc sur
www.cartespleinair.org



Rivière du Poste
Carte 2 de 3



Rivière du Poste
Carte 3 de 3

svp confirmer que ce camping n'existe pas

aménagement avec bancs bel emplacement de feu rochers plats au bord de la rivière

espace pour 2 groupes accessible donc achalandé

tipi (2022)

halage/cordelle encombré à EB halage/cordelle à droite

P 150m à G reconnaissance mieux à D

camping plage 2B à EB à gauche au pied de la chute

ATTENTION, depuis la création du Parc Régional du Lac Taureau, le canot-camping est interdit sur le réservoir Taureau.

Camping de la Baie des Embranchements
Accessible en auto depuis le km 31.3
Informations, carte, tarifs, règlements:
<http://www.parcregionaux.org/>

Rivière du Poste
Carte 3 de 3

svp confirmer que ce camping n'existe pas

aménagement avec bancs bel emplacement de feu rochers plats au bord de la rivière

espace pour 2 groupes accessible donc achalandé

tipi (2022)

halage/cordelle encombré à EB halage/cordelle à droite

P 150m à G reconnaissance mieux à D

camping plage 2B à EB à gauche au pied de la chute

ATTENTION, depuis la création du Parc Régional du Lac Taureau, le canot-camping est interdit sur le réservoir Taureau.

Camping de la Baie des Embranchements
Accessible en auto depuis le km 31.3
Informations, carte, tarifs, règlements:
<http://www.parcregionaux.org/>

Rivière du Poste
Carte 3 de 3

svp confirmer que ce camping n'existe pas

aménagement avec bancs et emplacement de feu rochers plats au bord de la rivière

espace pour 2 groupes accessible donc achalandé

tipi (2022)

halage/cordelle encombré à EB halage/cordelle à droite

P 150m à G reconnaissance mieux à D

camping plage 2B à EB à gauche au pied de la chute

ATTENTION: depuis la création du Parc Régional du Lac Taureau, le canot-camping est interdit sur le réservoir Taureau.

Camping de la Baie des Embranchements
Accessible en auto depuis le km 31.3
Informations, carte, tarifs, règlements:
<http://www.parcregionaux.org/>