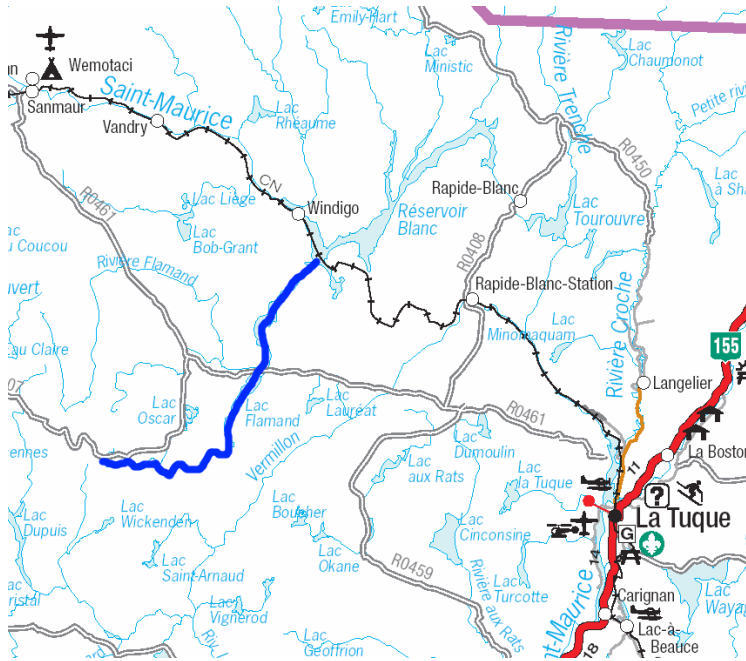


SITUATION GÉOGRAPHIQUE

La rivière Flamand coule en Mauricie, à environ 50 km à l'ouest de la ville de La Tuque. Elle est tributaire de la rivière Saint-Maurice. Sa majeure partie a été noyée par la création du réservoir Blanc, retenu par le barrage de Rapide-Blanc. Elle constitue donc davantage un grand lac, le lac Flamand qu'une rivière à proprement parler. Elle offre l'avantage principal d'un parcours qui puisse se combiner à la rivière Saint-Maurice, ou à un retour en train.



Source : Ministère des Transports du Québec

FICHE TECHNIQUE

Longueur

- 19 km de la route forestière 25 au réservoir Blanc.
- Environ 24 km si on poursuit jusqu'au point de sortie suggérée sur le réservoir Blanc (mille 41.1 de VIA Rail).

Difficulté

Parcours de lac, avec possibilité d'exposition aux vents.

Portages

Aucun.

PÉRIODE NAVIGABLE

La partie décrite ici est navigable en tout temps.

QUALITÉ DU MILIEU

Sauvage, avec quelques groupes de chalets par endroits. Eau propre et limpide.

CAMPEMENTS

Quelques sites identifiés, dont la plupart peuvent accueillir un petit groupe (3-4 tentes). Possible pour un plus gros groupe, mais requiert davantage de planification.

ACCÈS (AUTO)

À partir de La Tuque (gare ou centre-ville)

- rouler vers l'est jusqu'à la rue Bostonnais (ancien tracé de la route 155, quand celle-ci traversait la ville de La Tuque);
- tourner à gauche sur la rue Bostonnais, en direction nord;
- à très approximativement 7 km au nord de la Tuque, tourner à gauche sur la route 25 (chemin Moisan) et enjamber le pont de la rivière Saint-Maurice.
- Au km 52 de la route 25, un pont croise le lac Flamand, qui constitue aussi la rivière Flamand.
- Juste après le pont, sur la droite, se situe la pourvoirie du lac Oscar, où il est obligatoire de s'enregistrer (voir informations ci-dessous).
- À environ 250m plus loin, un chemin sur la gauche mène à la mise à l'eau publique du lac Flamand. C'est le point de départ recommandé pour descendre la rivière jusqu'à son embouchure.

La Tuque – km 52:

59 km, 1h00

Itinéraire Google Maps :

<http://www.google.ca/maps/dir/La+Tuque,+QC/47.5879,-73.3735>

ACCÈS (RETOUR EN TRAIN)

Le train de VIA rail traverse le réservoir Blanc selon l'horaire suivant en direction est (retour vers La Tuque) :

- mardi, jeudi à 10h34
- dimanche à 13h34

Vérifier auprès de VIA rail (www.viarail.ca) pour vous assurer de l'horaire courant et pour faire les réservations nécessaires.

Le prix en date de 2016 (aller simple) était de 23\$ par adulte, et 50\$ par canot.

La durée du trajet en train Windigo - La Tuque est d'environ 1h20.

LÉGENDE

Accès



Point d'accès par véhicule ou par train



Point d'accès par hydravion

Rapides

EV	Eau-vive
R1, R2, ..., R6	Rapide avec classe de difficulté
R2-3	Rapide entre deux classes de difficulté
R2+3	Rapide avec classe de difficulté inégale
S2, S3, ..., S6	Seuil avec classe de difficulté
C, Chute	Chute
K, Cascade	Cascade
P 250m à G	Portage avec distance et gauche/droite
B.C., BC	Barrage de castor

Campings



plage

Site de camping, avec plage si applicable
Taille (nb de tentes de 3-4 places): 1, 2, 3, 4, 5, G (groupe)
Qualité: A (excellent), B (bien), C (correct),
D (passable), E (médiocre/dépannage)



Site de camping, cote inconnue



Site de camping potentiel (environ 1h d'aménagement)



Site de camping, existence incertaine



Site de camping
EB = site disponible par eau basse seulement
EH = site disponible même à eau haute ou en crue



Camping organisé, possiblement payant

RÉALISATION-DISTRIBUTION

Relevé

Charles Leduc, 23-26 juillet 2016

Cartographie/Mise-en-page

Charles Leduc, 2016

Cartes topographiques de base

Copyright © Sa Majesté la Reine du Chef du Canada. Ministère des Ressources Naturelles. Tous droits réservés.

31P/11 Lac Flamand

31P/14 Windigo

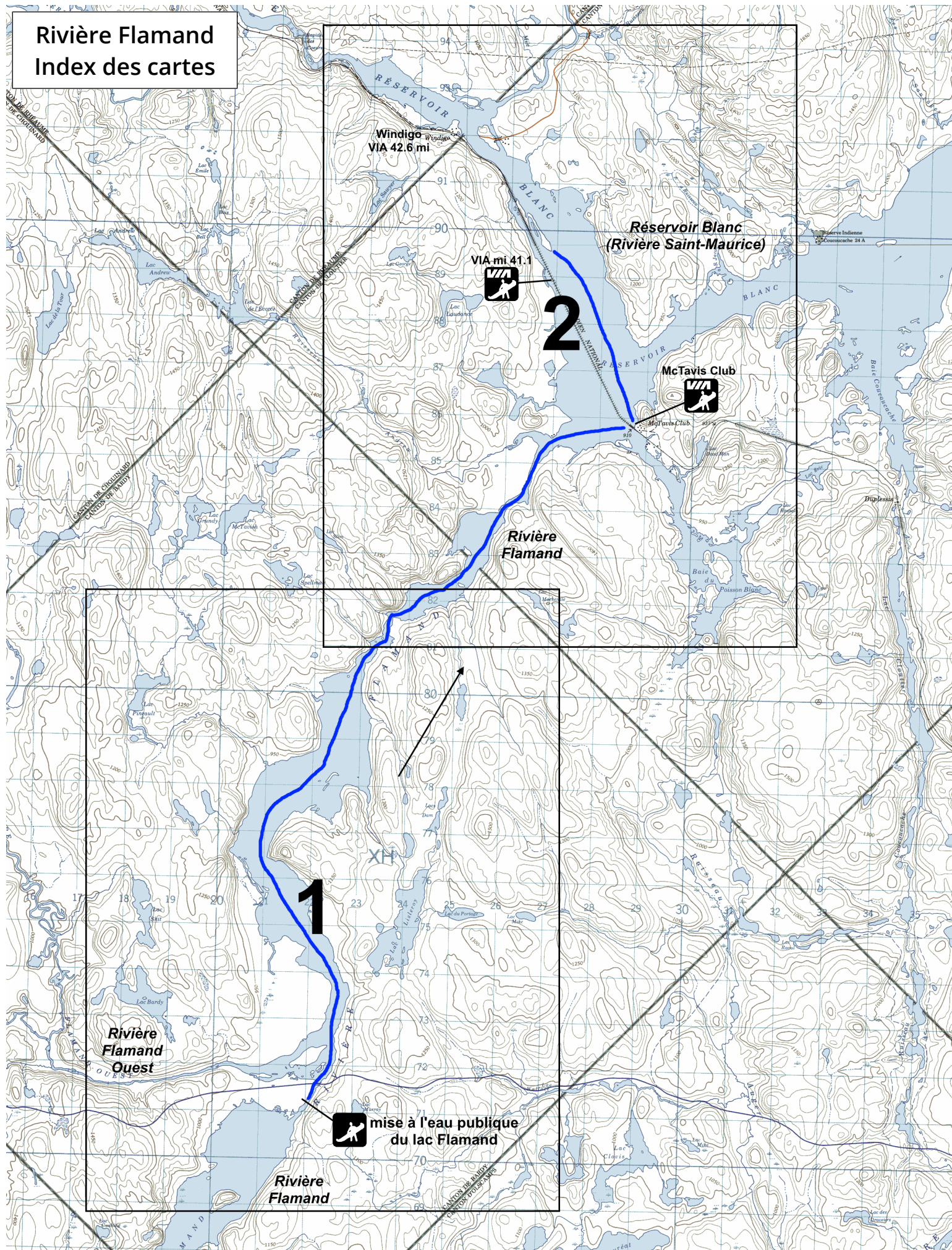
Distribution

Permise, tant que le contenu est préservé et la distribution gratuite. Disponible sur www.cartespleinair.org.

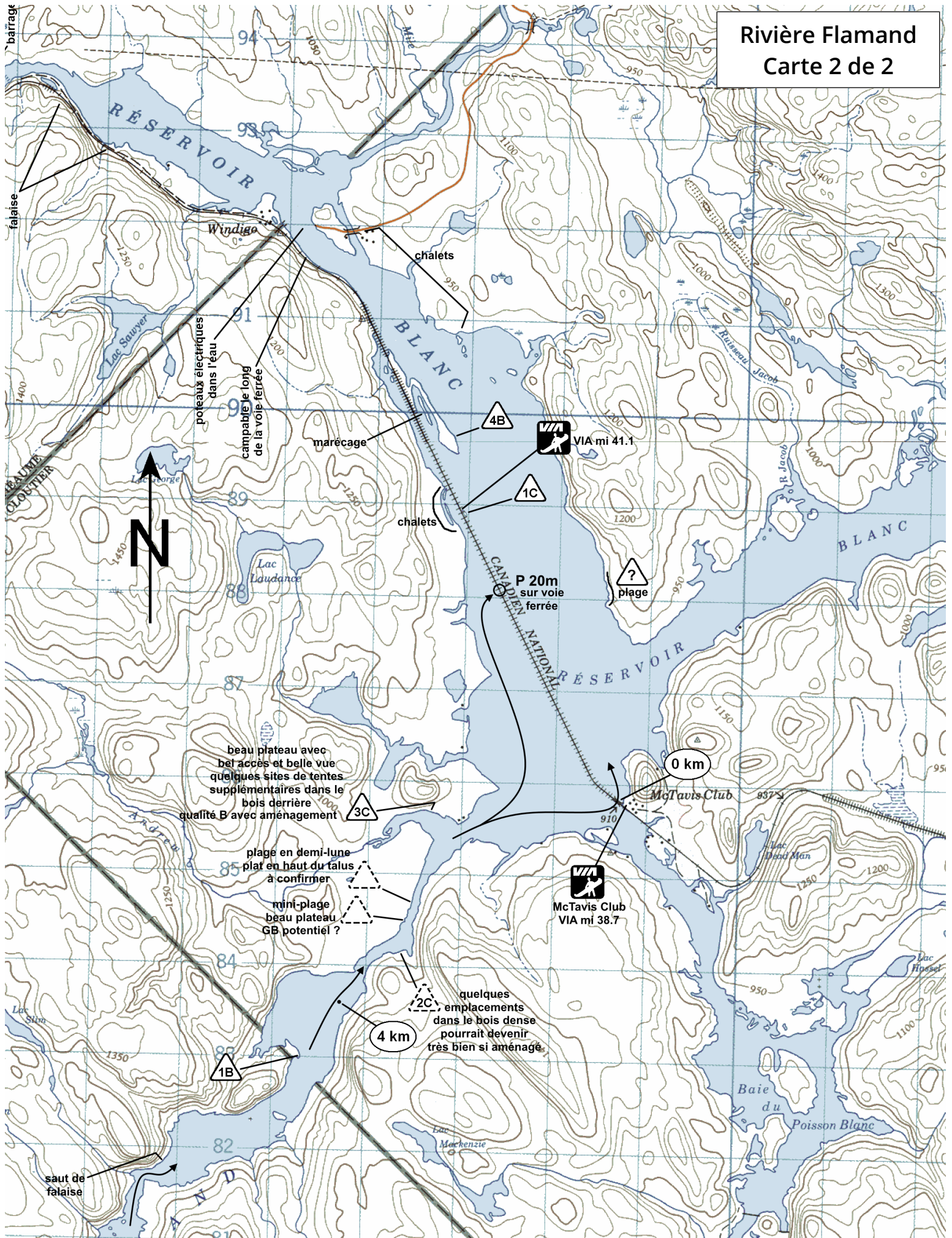
AVERTISSEMENT

Cette carte a été produite bénévolement par des payeurs n'ayant pas la prétention d'être suffisamment fiables et expérimentés. Les auteurs se dégagent de toute responsabilité quant aux préjudices, dommages ou accidents pouvant découler de l'utilisation de cette carte. Des omissions ou erreurs sont toujours possibles, et nous vous serions reconnaissants de nous communiquer toute correction que vous auriez pu remarquer.

Rivière Flamand Index des cartes



Rivière Flamand Carte 2 de 2



Rivière Flamand

Carte 1 de 2

