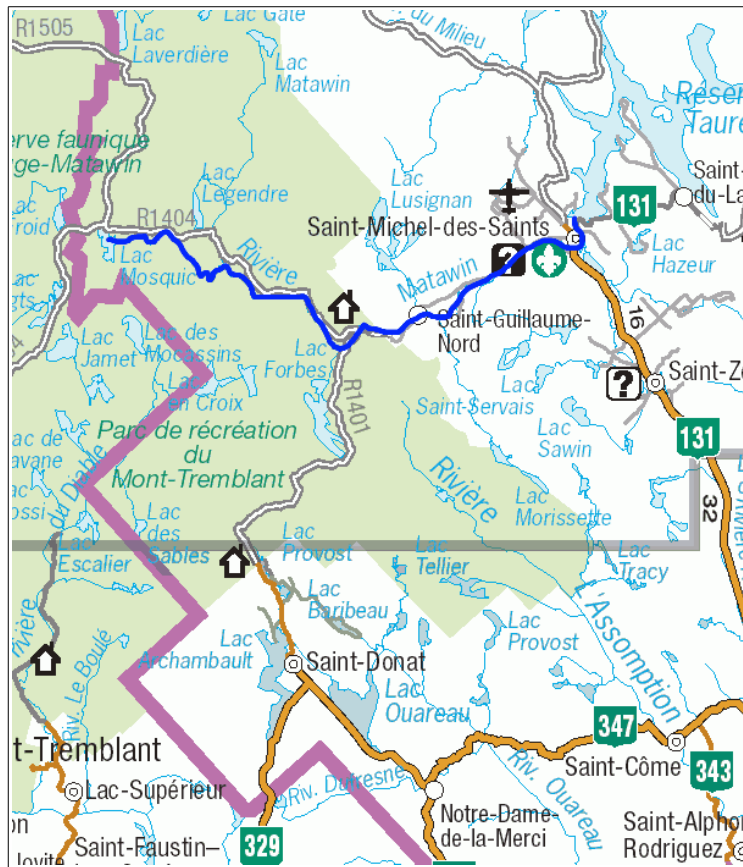


SITUATION GÉOGRAPHIQUE

La rivière Matawin est un tributaire de la rivière Saint-Maurice. La section dite « Haute Matawin », ou « Matawin Supérieure », coule dans la région de Lanaudière et se jette dans le réservoir Taureau, à Saint-Michel-des-Saints. Dans la partie amont, on distingue deux branches; la rivière Matawin Ouest, et la Matawin elle-même. Un panneau routier à Saint-Michel-des-Saints affiche erronément « Rivière Matawin Ouest ». Le présent relevé couvre la rivière Matawin Ouest en entier (environ 22 km) puis la Matawin jusqu'au réservoir Taureau, en passant par le poste d'accueil de la réserve faunique Rouge-Matawin, où il est d'ailleurs possible de louer des canots.



PÉRIODE NAVIGABLE

La rivière Matawin Ouest en amont du lac Odelin, ainsi que la rivière Matawin en amont du confluent, sont praticables en périodes de hautes eaux seulement. Le reste de la rivière est navigable en tout temps ou presque. Au printemps, les rapides seront excitants, alors que plus tard en été, on risque de devoir haler ou cordeler certains rapides, devenus trop maigres.

Le Centre d'Expertise Hydrique du Québec opère une station de mesure de débit (numérotée 050119) sur la rivière. On peut aller consulter la mesure courante, ainsi que des données historiques, sur le site Internet du CEHQ :

[http://www.cehq.gouv.qc.ca/suivihydro/graphique.asp?](http://www.cehq.gouv.qc.ca/suivihydro/graphique.asp?NoStation=050119)

[NoStation=050119](http://www.cehq.gouv.qc.ca/suivihydro/graphique.asp?NoStation=050119)

Observations de débit

Avec un débit de 50 m³/s (20 mai 2017) :

- du lac Mosquic au lac Odelin : non recommandable
- du lac Odelin au confluent des rivières Matawin et Matawin Ouest : niveau correct.
- en aval du confluent : débit amplement suffisant

QUALITÉ DU MILIEU

Sauvage. Eau propre et limpide.

FICHE TECHNIQUE

Section dans la réserve faunique Rouge-Matawin :

42 km,
cote générale RII(4),
facile (été)/intermédiaire (printemps)

De l'accueil de la réserve faunique Rouge-Matawin au km 11 :

27 km, rapides de classe 2-3 et 3, et au moins une chute

Du km 11 au km 1 :

10 km, facile.

CAMPEMENTS

Plusieurs sites relevés. Le site du lac Vaga est très fiable, puisqu'il est assez grand pour accueillir plusieurs groupes à la fois. Quelques sites sont accessibles en auto tout en demeurant relativement calmes et agréables.

ACCÈS

Montréal – réserve faunique Rouge-Matawin :

- emprunter la route 131 au nord de Joliette;
- continuer jusqu'à Saint-Michel-des-Saints;
- à Saint-Michel-des-Saints, traverser le pont de la Matawin (la signalisation indique « Matawin Ouest », ce qui est faux), puis surveiller les indications pour la réserve faunique Rouge-Matawin à quelques centaines de mètres devant;
- tourner à gauche tel qu'indiqué, la route longe la rivière par endroits;
- poursuivre jusqu'au poste d'accueil de la réserve faunique, soit environ 25 km à partir de Saint-Michel-des-Saints;
- arrêter au poste d'accueil pour enregistrement;

Montréal – réserve faunique Rouge-Matawin : 185 km, 2h20

NAVETTE

Voir l'extrait de la carte des chemins de la réserve faunique Rouge-Matawin. La quasi-totalité des points de mise à l'eau sont situés près de la route principale numéro 5 de la réserve faunique; il est donc facile de s'y repérer.

LÉGENDE

Accès



Point d'accès par véhicule ou par train



Point d'accès par hydavion

Rapides

EV	Eau-vive
R1, R2, ..., R6	Rapide avec classe de difficulté
R2-3	Rapide entre deux classes de difficulté
R2+3	Rapide avec classe de difficulté inégale
S2, S3, ..., S6	Seuil avec classe de difficulté
C, Chute	Chute
K, Cascade	Cascade
P 250m à G	Portage avec distance et gauche/droite

Campings



Site de camping, avec plage si applicable
Taille (nb de tentes de 3-4 places): 1, 2, 3, 4, 5, G (groupe)
Qualité: A (excellent), B (bien), C (correct),
D (passable), E (médiocre/dépannage)



Site de camping, cote inconnue



Site de camping potentiel (demande aménagement)



Site de camping, existence incertaine



Site de camping
EB = site disponible par eau basse seulement
EH = site disponible même à eau haute ou en crue



Camping organisé, possiblement payant

RÉALISATION-DISTRIBUTION

Relevé

Charles Leduc, juin 1997, août 2004, niveau moyen/bas
Michel Forest, EKMF (<http://kayakekmf.ca/>) - section aval
Étienne Martel : Matawin Ouest
Frédéric Ménagé : km 37 à 29, débit : 29 m³/s, mai 2018
Frédéric Ménagé : km 37 à 8, débit : 22 m³/s, 23 au 25 juin 2018

Cartographie/Mise-en-page

Charles Leduc, 2006 à 2019
Frédéric Ménagé, 2018

Contributeurs

Julie Lanctôt – sites de camping
Stéphane Labelle – révision
Marjorie Mercure – observations de débit
Simon Lacroix – corrections

Cartes topographiques de base

Copyright © Sa Majesté la Reine du Chef du Canada. Ministère des Ressources Naturelles. Tous droits réservés.

31J/16 Lac Charland
31J/09 Saint-Guillaume-Nord
31I/12 Saint-Michel-des-Saints

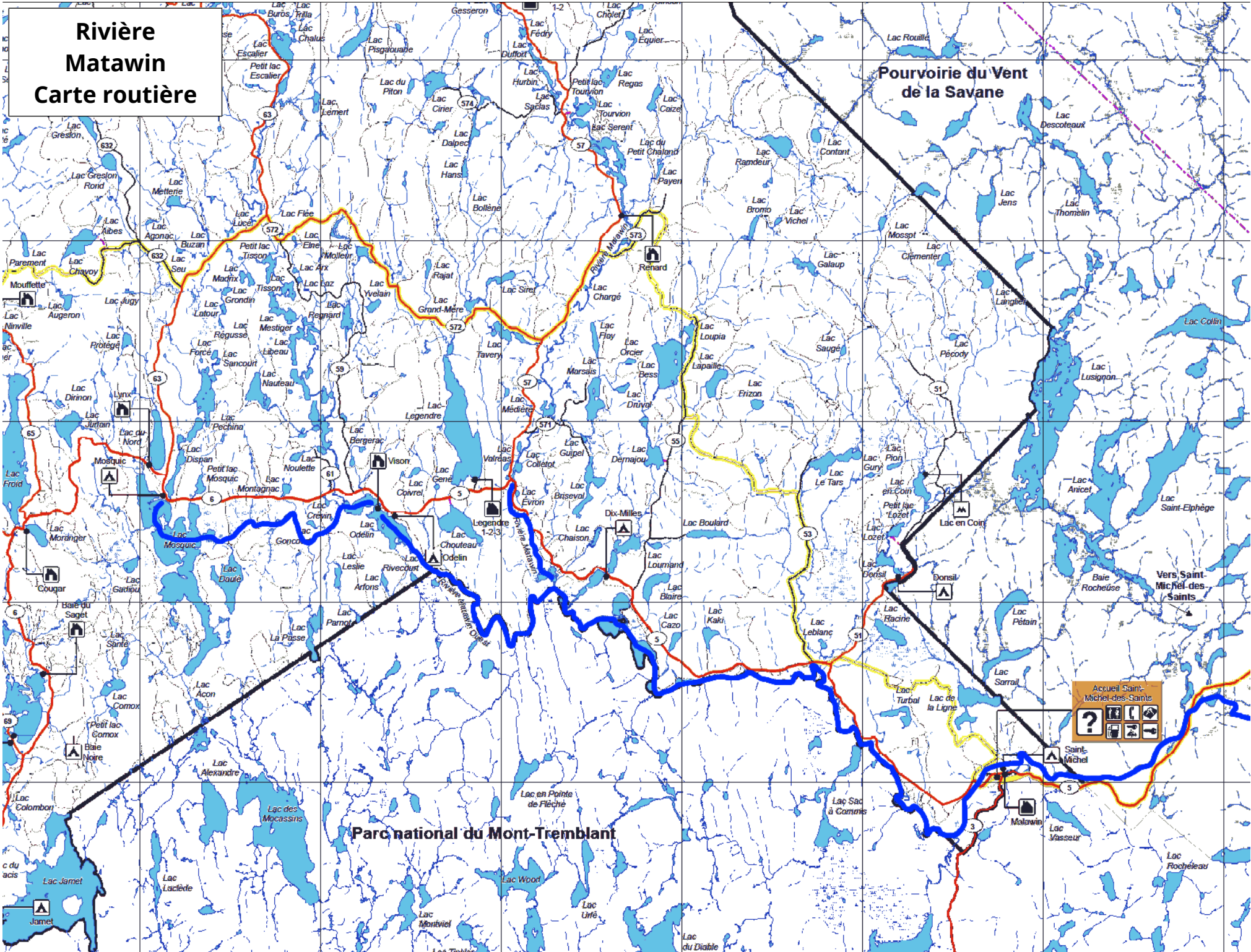
Distribution

Permise, tant que le contenu est préservé et la distribution gratuite. Disponible sur www.cartespleinair.org.

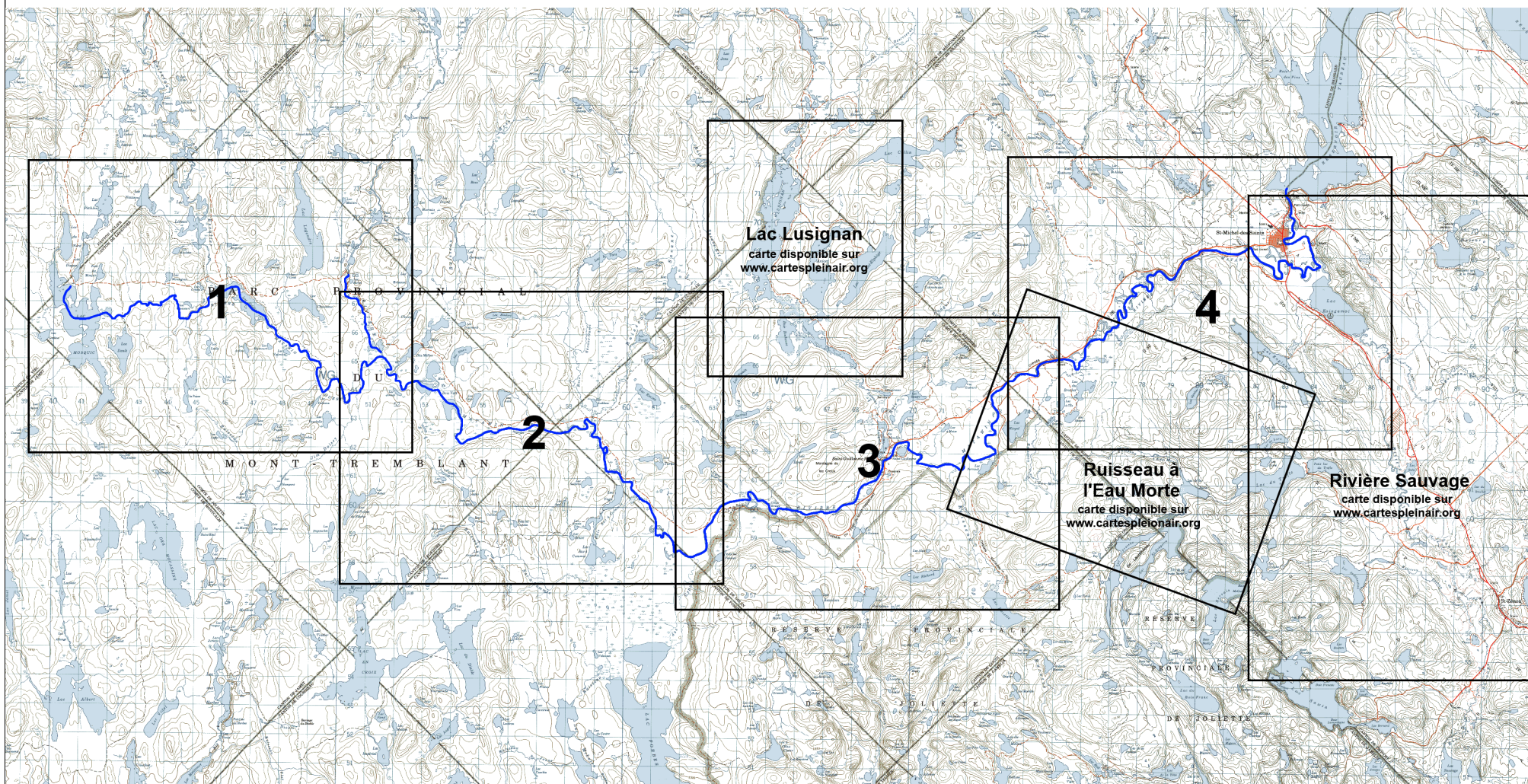
AVERTISSEMENT

Cette carte a été produite bénévolement par des payeurs n'ayant pas la prétention d'être suffisamment fiables et expérimentés. Les auteurs se dégagent de toute responsabilité quant aux préjudices, dommages ou accidents pouvant découler de l'utilisation de cette carte. Des omissions ou erreurs sont toujours possibles, et nous vous serions reconnaissants de nous communiquer toute correction que vous auriez pu remarquer.

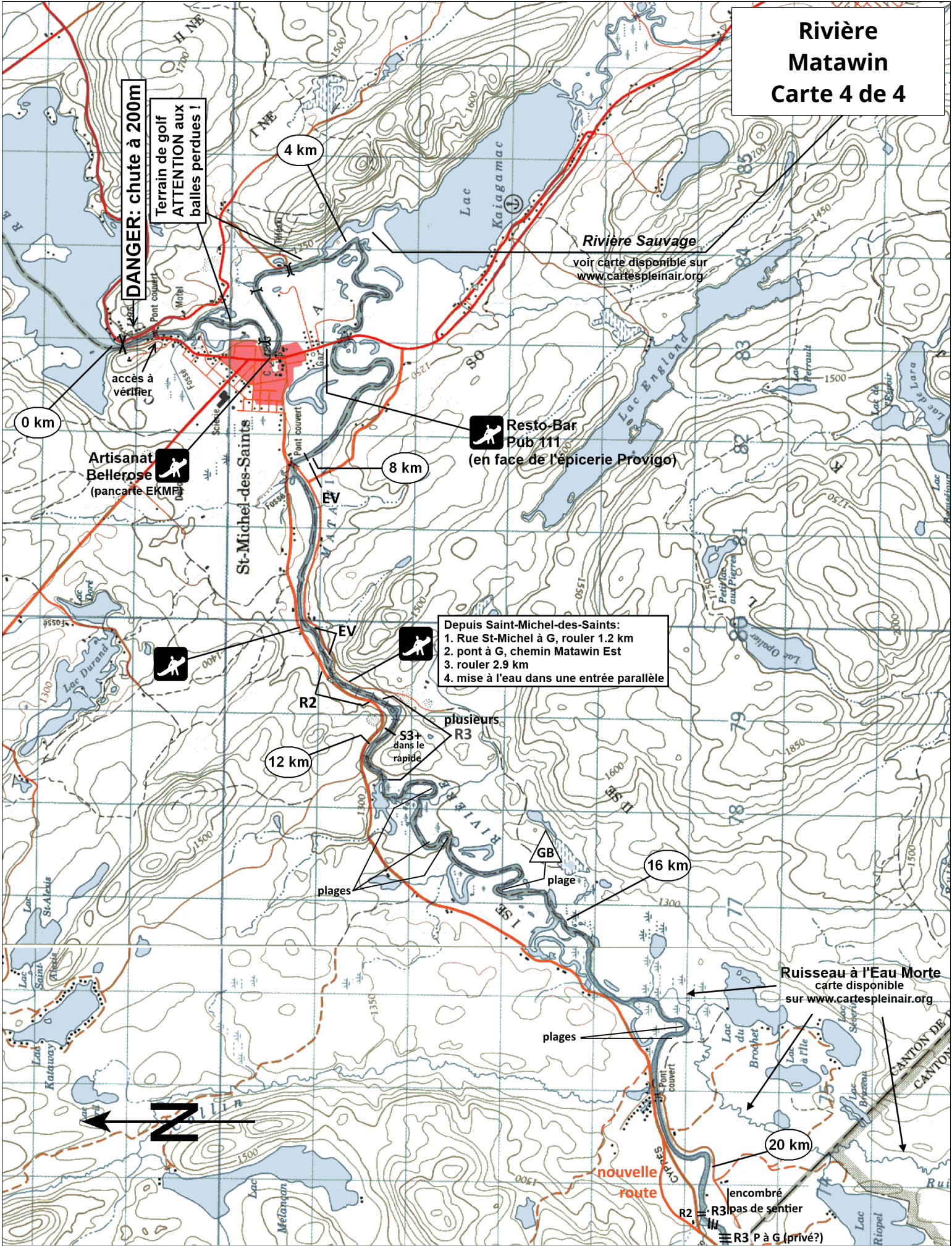
Rivière Matawin Carte routière



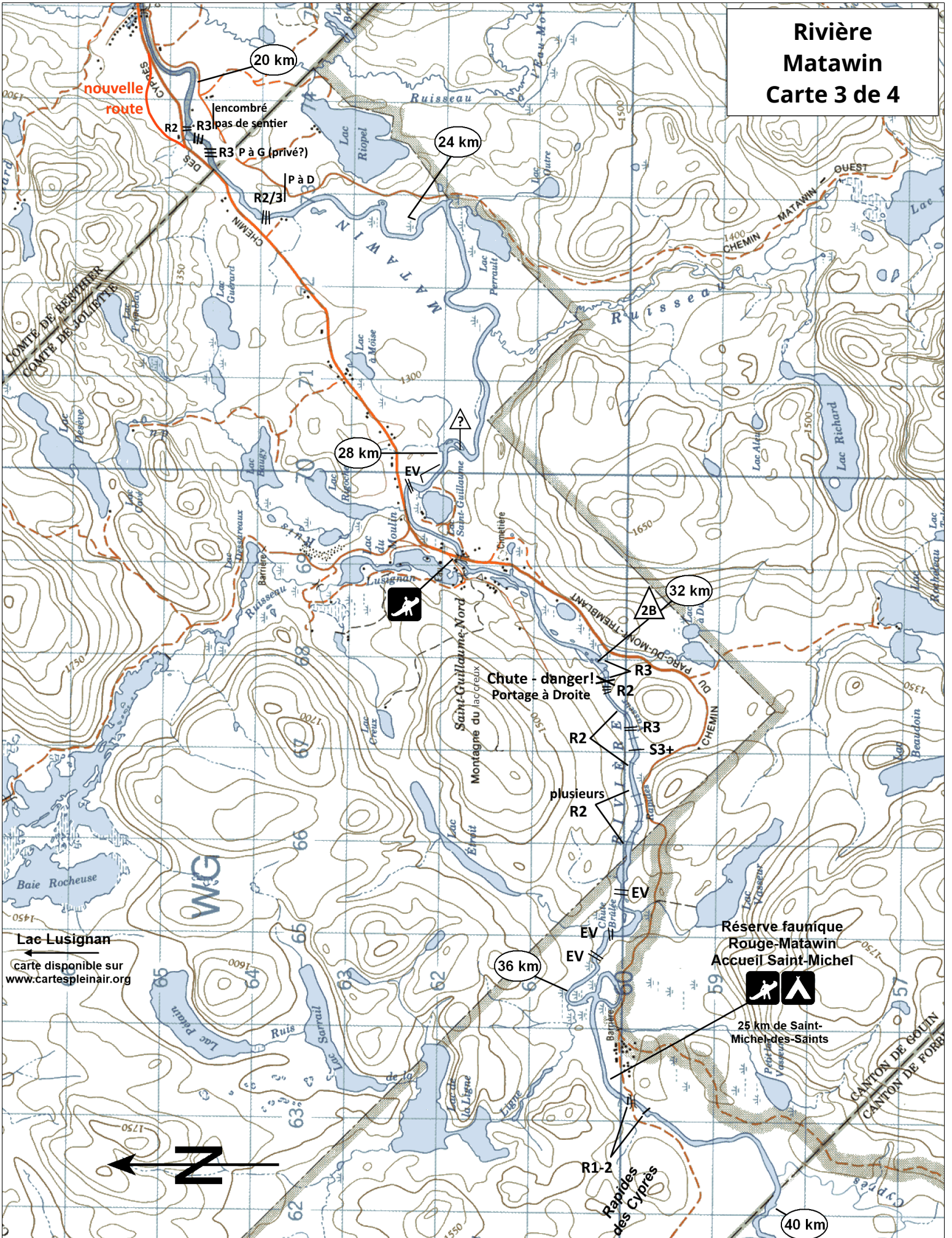
Rivière Matawin Index des cartes



**Rivière
Matawin
Carte 4 de 4**



**Rivière
Matawin
Carte 3 de 4**



[illegible]

Rapides du Caribou

km 32.5

R2

1



4

Route 5
km 34

48 km

Route 1
km 37

Route 5
km 39



plage et tabl
pique-nique

56 km

**Rivière
Matawin**

Topographic map of the Mt. Pleasant area. The map shows contour lines and a scale bar from 0 to 52 km. A red dot indicates the 'STUDY SITE' location. The map is oriented with North at the top.

Route 5
km 32

Route 5
km 32.5

R1-2
Rapides
des Cyprès

40 km

44 km

48 km

**Rapides
Boisvert**

52 km

0 km

R1

R2

 R^2

60 km

**Rivière Matawin
Ouest
Carte 1 de 4**

Route 5
km 46
(approx)

**Rivière
Matawin**

SECTION NON RELEVÉE

**Rivière
Matawin**

**Rivière Matawin
Ouest**

Lac Mosquic

ATTENTION:
pont trop bas