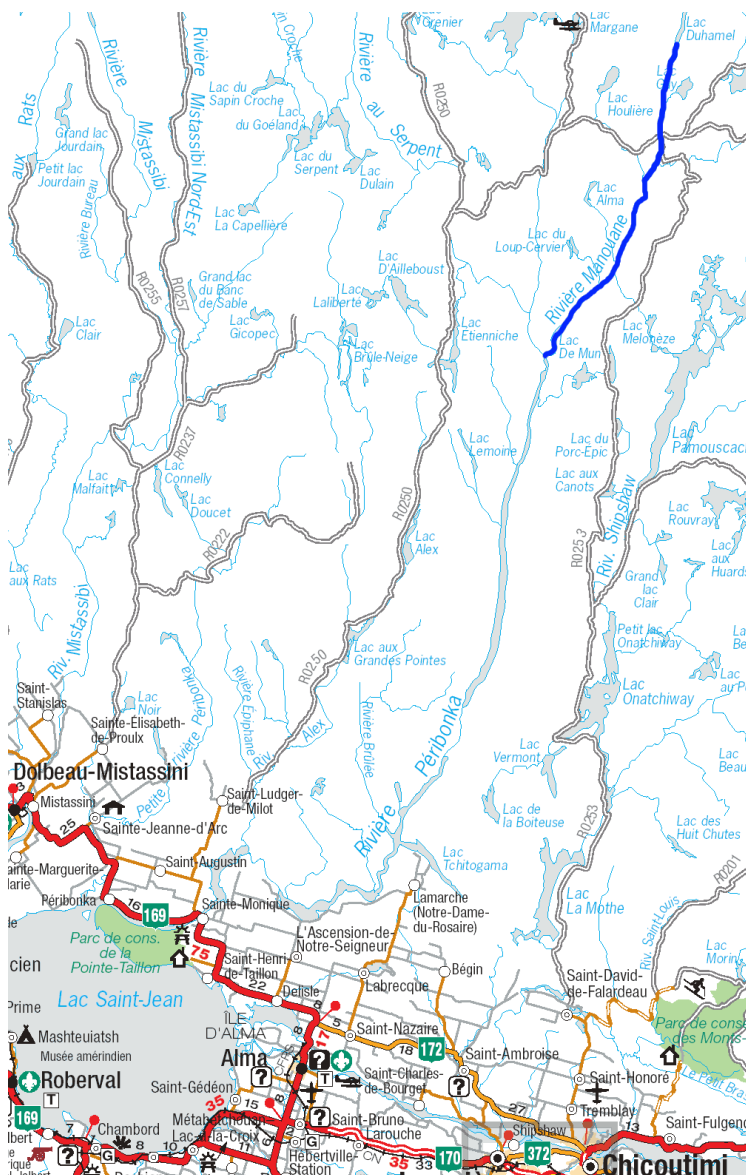


La rivière Manouane (à ne pas confondre avec « l'autre » rivière Manouane qui coule en Haute-Mauricie) est un tributaire de la rivière Péribonka, au nord-est du lac Saint-Jean.

La présente carte-guide PRÉLIMINAIRE couvre les derniers 62 kilomètres de la rivière, du lac Duhamel jusqu'à l'embouchure, tout juste en aval du barrage Péribonka 4, construit en 2007.

Son intérêt principal est qu'il s'agit d'une section **RELATIVEMENT** facile (voir notes dans la Fiche Technique ci-dessous), avec une relative facilité à trouver des sites de camping grâce aux fréquentes plages et battures de sable, du moins par eau basse.



Longueur

- 62 km sur la rivière Manouane en partant au lac Duhamel.
- 41 km sur la rivière Manouane en partant d'un chemin forestier.
- possibilité de partir plus en amont sur la rivière Manouane, à condition de naviguer des sections difficiles.
- possibilité de poursuivre sur la rivière Péribonka, généralement calme et panoramique.

ESTIMÉE à RI (2)

Difficulté

ESTIMÉE à facile, à confirmer.

Par contre, la descente partielle d'Eve Lapierre en 2015 montre que le débit du moment et la météo peuvent facilement en faire une descente demandant de l'expérience, de canot et de plein air, non adaptée aux débutants.

Aucun, à confirmer.

Comme il y a un barrage-seuil à la sortie du lac Duhamel, opéré par Hydro-Québec, il n'est pas facile de prévoir le débit courant ou futur. On peut avoir une idée du débit des rivières de la région sur lesquelles le Centre d'Expertise Hydrique du Québec opère des station de mesure de débit. Il faut évidemment pondérer le tout par la proximité et la grosseur relative des rivières en question :

Rivière Mistassini :

<http://www.cehq.gouv.qc.ca/suivihydro/graphique.asp?NoStation=062102>

Rivière Mistassibi :

<http://www.cehq.gouv.qc.ca/suivihydro/graphique.asp?NoStation=062114>

Petite rivière Péribonka :

<http://www.cehq.gouv.qc.ca/suivihydro/graphique.asp?NoStation=061801>

À déterminer.

À déterminer. L'inspection des images satellites de Google Earth révèle la présence de nombreuses plages de sable, du moins par eau basse.

Le barrage Péribonka 4, point de sortie hypothétique, est situé à environ 130 km de la ville de Péribonka, au nord du lac Saint-Jean.

NAVETTE

On peut accéder à la rivière au moins aux endroits suivants :

- lac Duhamel. Il y a une pourvoirie au nord du lac.
L'image satellite de Google Earth de 2013 montre aussi ce qui semble être le début de construction d'un pont tout juste en amont du lac Duhamel, et d'un chemin préliminaire pour y accéder. Cela porte à croire qu'un chemin forestier majeur permettra un éventuel accès à cet endroit. Rien de ceci n'est confirmé.
<http://www.google.ca/maps/place/49.978,-70.878/@49.978,-70.878,15z>
- au km 41, un chemin majeur croise la rivière :
<http://www.google.ca/maps/place/49.800,-70.944/@49.800,-70.944,15z>
- au barrage Péribonka 4 ou dans les environs :
<http://www.google.ca/maps/place/49.505,-71.178/@49.505,-71.178,15z>

Services de navette – pourvoirie du lac Duhamel

Les (nouveaux) propriétaires de la pourvoirie du lac Duhamel offrent comme service de déplacer les voitures jusqu'au barrage Péribonka. En 2023, ils ne sont pas encore bien équipés pour des navettes avec canots, mais prévoient le faire bientôt car ils sont intéressés par la demande liée au canot-camping.

LÉGENDE

Accès



Point d'accès par véhicule ou par train



Point d'accès par hydronautie

Rapides

EV	Eau-vive
R1, R2, ..., R6	Rapide avec classe de difficulté
R2-3	Rapide entre deux classes de difficulté
R2+3	Rapide avec classe de difficulté inégale
S2, S3, ..., S6	Seuil avec classe de difficulté
C, Chute	Chute
K, Cascade	Cascade
P 250m à G	Portage avec distance et gauche/droite
B.C., BC	Barrage de castor

Campings



Site de camping, avec plage si applicable
Taille (nb de tentes de 3-4 places): 1, 2, 3, 4, 5, G (groupe)
Qualité: A (excellent), B (bien), C (correct),
D (passable), E (médiocre/dépannage)



Site de camping, cote inconnue



Site de camping potentiel (environ 1h d'aménagement)



Site de camping, existence incertaine



Site de camping
EB = site disponible par eau basse seulement
EH = site disponible même à eau haute ou en crue



Camping organisé, possiblement payant

RÉALISATION-DISTRIBUTION

Relevé

À faire.

Cartographie/Mise-en-page

Charles Leduc, 2016, 2022

Cartes topographiques de base

Copyright © Sa Majesté la Reine du Chef du Canada. Ministère des Ressources Naturelles. Tous droits réservés.

22E/15 Lac à Paul

22E/10 Lac Meloneze

22E/11 Lac D'Ailleboust

Contributeurs

Eve Lapierre : descente partielle de la section en 2015.

Véronique Lalande : informations de navette et de débit, 2023.

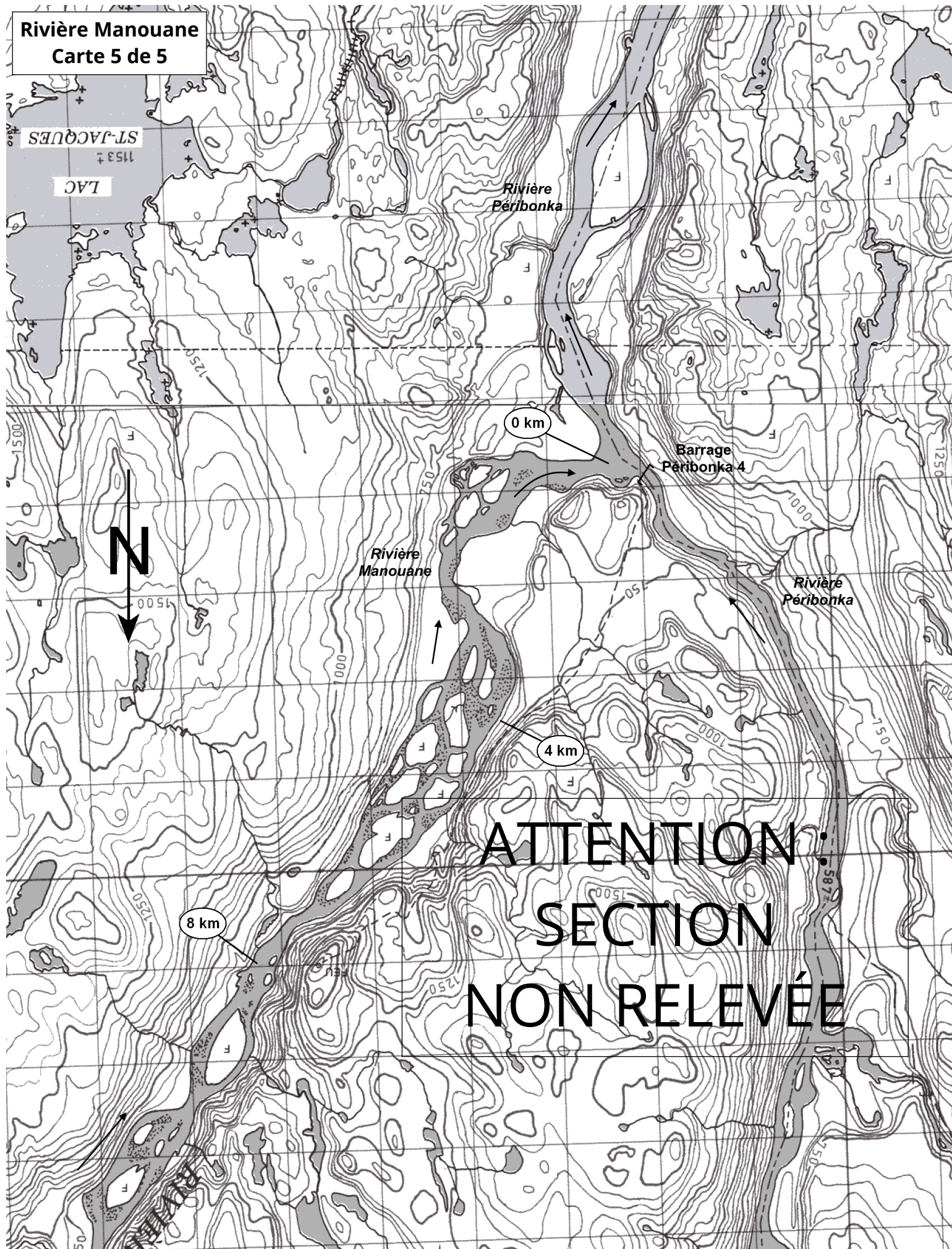
Distribution

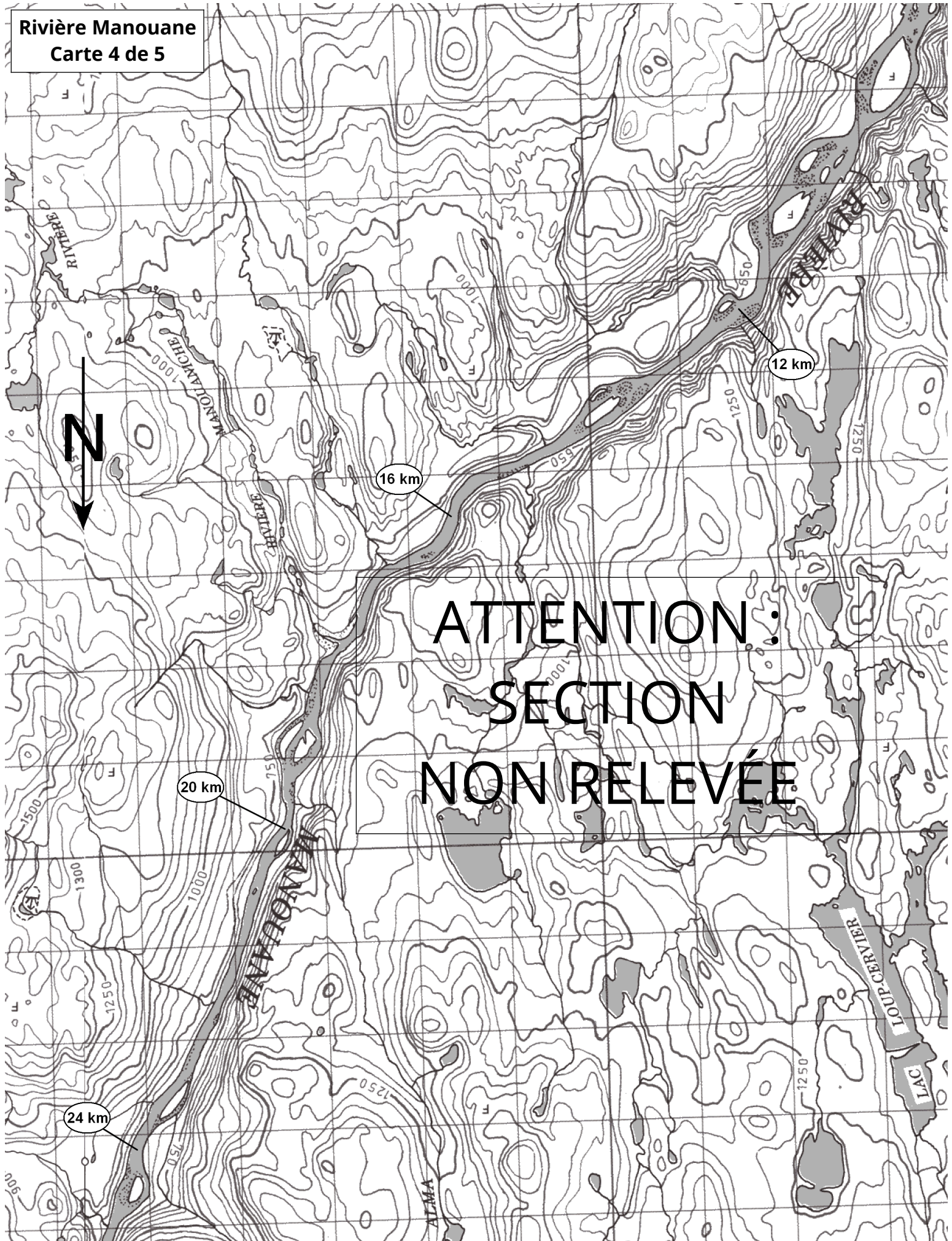
Permise, tant que le contenu est préservé et la distribution gratuite. Disponible sur www.cartespleinair.org.

AVERTISSEMENT

Cette carte a été produite bénévolement par des payeurs n'ayant pas la prétention d'être suffisamment fiables et expérimentés. Les auteurs se dégagent de toute responsabilité quant aux préjudices, dommages ou accidents pouvant découler de l'utilisation de cette carte. Des omissions ou erreurs sont toujours possibles, et nous vous serions reconnaissants de nous communiquer toute correction que vous auriez pu remarquer.

Rivière Manouane
Carte 5 de 5





ATTENTION:
SECTION
NON RELEVÉE

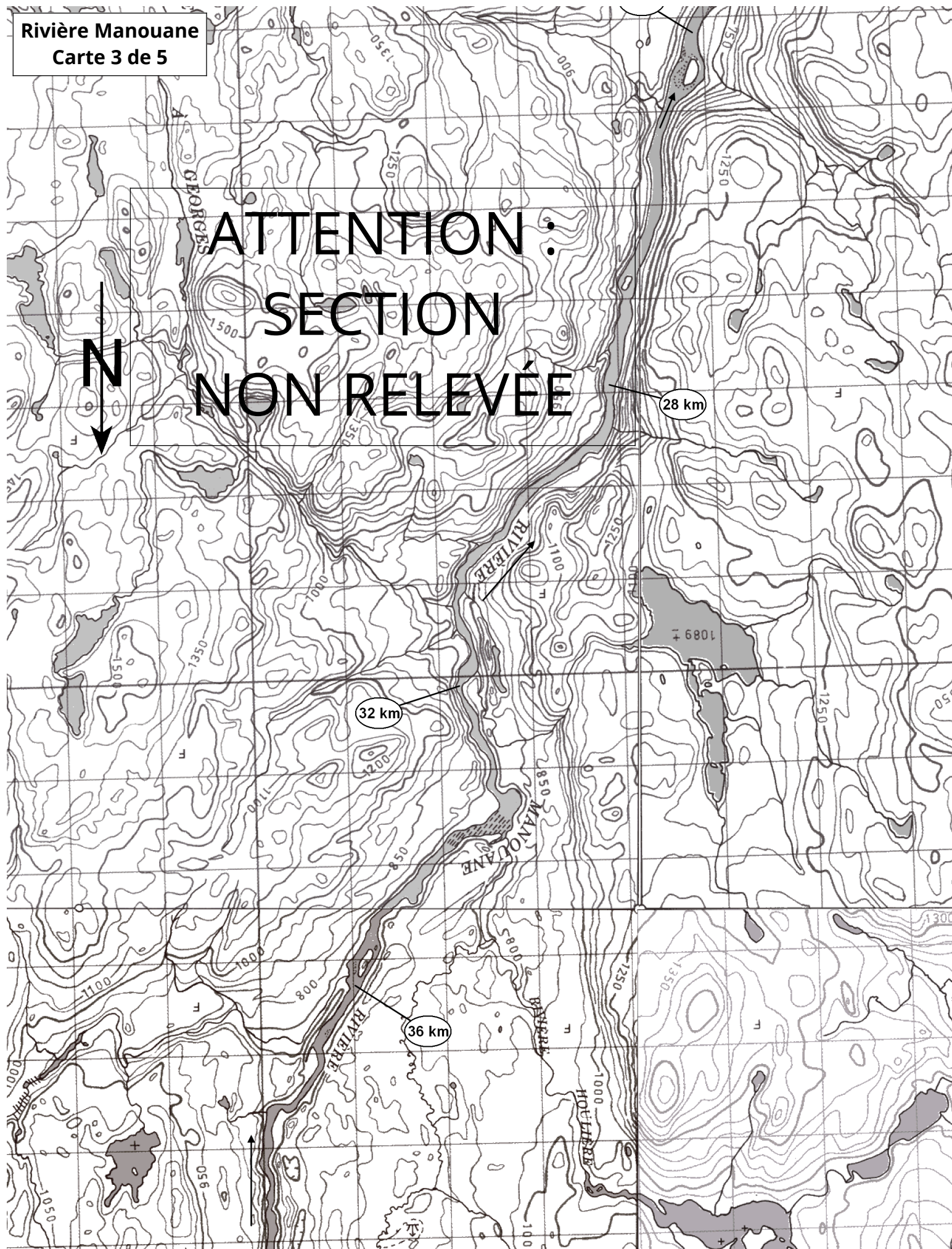
ATTENTION :
SECTION
NON RELEVÉE



28 km

32 km

36 km





ATTENTION :
SECTION
NON RELEVÉE

40 km

44 km

48 km

52 km

MANOUANE

LA LIGNE
D'AC

N

ATTENTION :
SECTION
NON RELEVÉE

52 km

56 km

LAC

DUHAMEL

60 km

Rivière
Manouane

