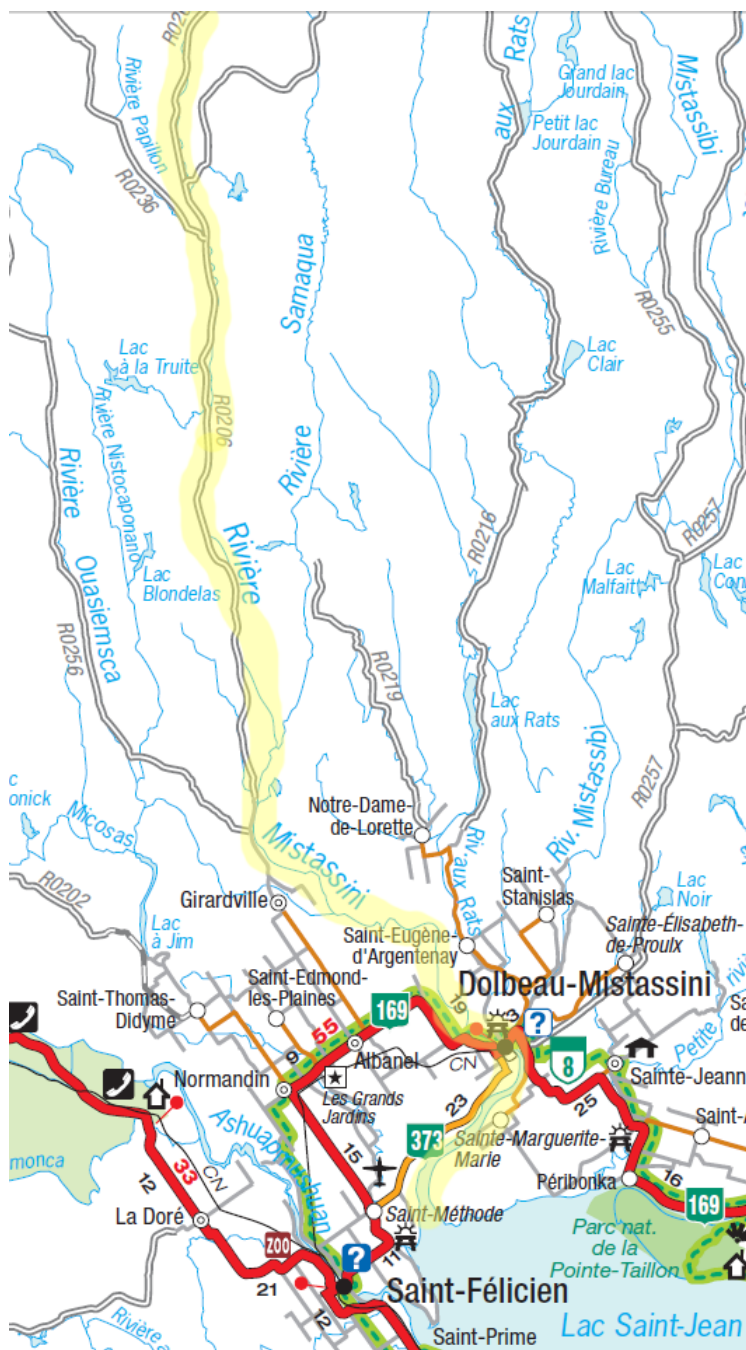


La rivière Mistassini est située au nord de Girardville, au nord du lac Saint-Jean. Elle coule du Nord vers le sud.



Cette rivière est un des plus gros affluents de la province de Québec. Elle est praticable toute l'année.

Semi-Sauvage. On y retrouve toutefois quelques chalets tout au long du parcours. Les chalets deviennent de plus en plus nombreux à mesure qu'on approche de Girardville. Ils sont indiqués sur la carte qui suit. La route longe la rivière sur presque tout le parcours. Eau potable.

Noter qu'en 2012, il y avait une présence accrue de camions remplis de bois d'œuvre à la coupe forestière. Présence assez soutenue (aux 20-30 minutes) du lundi matin au vendredi soir 24h/24. Assez dérangeant aux campements près de la route.

Entre les kilomètres 161 et 69, la rivière est accessible à presque n'importe qui. Il y a très peu de rapides et d'eaux vives. C'est une rivière parfaite pour les débutants et les sorties en famille. D'ailleurs, quelques compagnies offrent des voyages avec guides sur cette section à des touristes locaux et étrangers. On y retrouve une multitude de plages de sable. On a aménagé des grands panneaux (un peu trop gros!) indiquant le kilométrage de la route sur la rivière afin de s'y retrouver. Il n'y a aucun portage dans cette section. Le débit est considérable et il y a certaines sections - surtout où l'on retrouve quelques eaux vives - où l'on pagaie à 7 km/h en moyenne avec le courant.

Les camping sont presque tous des plages de sable. De plus, il y a possibilité de camper à d'autres endroits que ceux indiqués sur la carte puisqu'il y a des plages de sable sur une grande partie de cette section. Attention aux camping trop près de la route : En période de coupe forestière, les camions circulent même la nuit (du lundi matin au vendredi soir). En 2009, ce n'était pas une rivière très fréquentée, donc il n'y a pas eu de problèmes de « compétition » pour les sites de camping.

Certaines compagnies offrant les services de navette offrent parfois des services d'hébergement, en camping ou autre. Informez-vous.

Si vous désirez camper près de Girardville, voici quelques suggestions :


Camping Lac des coudes (situé à Girardville) : +1.418.258.1021

Camping Chute à l'ours (situé à Normandin) : +1.418.274.3411  
[www.chutealours.com](http://www.chutealours.com)

### Accès

Rejoindre la ville de Girardville au Lac St-Jean (voir localisation sur la page suivante). Les services de navette sont situés dans cette ville.

### Navette

Il peut être difficile de faire la navette par soi-même sur cette rivière en grande partie à cause du stationnement des voitures sur la route. Il est en effet interdit de stationner sur la route principale. Nous avons répertorié quelques endroits où c'est possible de stationner des voitures et ils sont identifiés par ce symbole de stationnement (). Nous n'avons pas pu vérifier tous les sites de stationnement, alors si vous faites la rivière et dénotez d'autres stationnements possibles, s.v.p. en faire part à cartespleinair.org et nous réviserons cette carte.

Voici un lien Google Maps pour la navette de cette carte :

<http://goo.gl/maps/JNiVW>

Quelques compagnies offrent un service de navette (et de guides dans certains cas). Plus de soucis de stationnement avec elles. Informez-vous, ça vaut la peine!

Aventuraid (Gilles Granal) : +1.418.258.3529

[www.aventuraid.qc.ca](http://www.aventuraid.qc.ca)

Domaine de la rivière Mistassini (Alain Blais) : +1.418.258.3345

[www.domainedelarivieremistassini.com](http://www.domainedelarivieremistassini.com)

Pour connaître d'autres compagnies offrant le service de navette, vous pouvez communiquer avec Destination Boréale qui est le regroupement des entreprises de Girardville, entièrement dédié à son industrie touristique :

[www.destinationboreale.com](http://www.destinationboreale.com)

### Réalisation - Distribution

#### Relevé

Stéphane Labelle

Date: 25 juillet au 1er août 2009

Niveau : moyen-haut

#### Cartographie/Mise-en-page

Stéphane Labelle, 2009

#### Cartes topographiques de base

Copyright © Sa Majesté la Reine du Chef du Canada. Ministère des Ressources Naturelles. Tous droits réservés.

32H/15 Lac des Cygnes

32H/10 Lac aux Huards

32H/07 Lac Blondelas

32H/02 Girardville

#### Contributeurs

Gilles Granal (Aventuraid).

Eric Audet, 2012, informations sur les stationnements et impact des opérations forestières sur les accès et qualité du milieu.

#### Distribution

Permise, tant que le contenu est préservé et la distribution gratuite. Disponible sur [www.cartespleinair.org](http://www.cartespleinair.org).

#### Avertissement

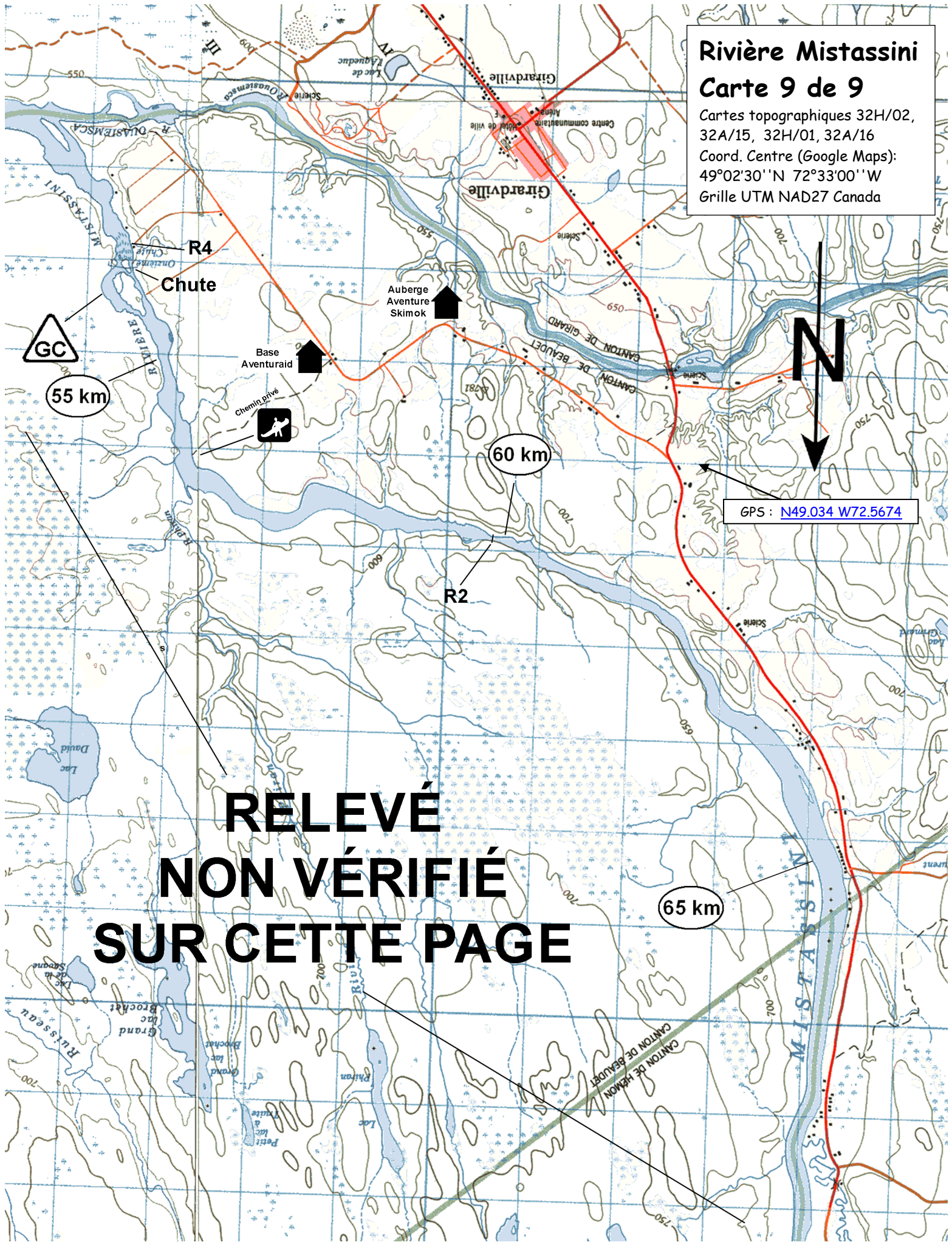
Cette carte a été produite bénévolement par des payeurs n'ayant pas la prétention d'être suffisamment fiables et expérimentés. Les auteurs se dégagent de toute responsabilité quant aux préjudices, dommages ou accidents pouvant découler de l'utilisation de cette carte. Des omissions ou erreurs sont toujours possibles, et nous vous serions reconnaissants de nous communiquer toute correction que vous auriez pu remarquer.



# Rivière Mistassini

## Carte 9 de 9

Cartes topographiques 32H/02,  
32A/15, 32H/01, 32A/16  
Coord. Centre (Google Maps):  
49°02'30"N 72°33'00"W  
Grille UTM NAD27 Canada



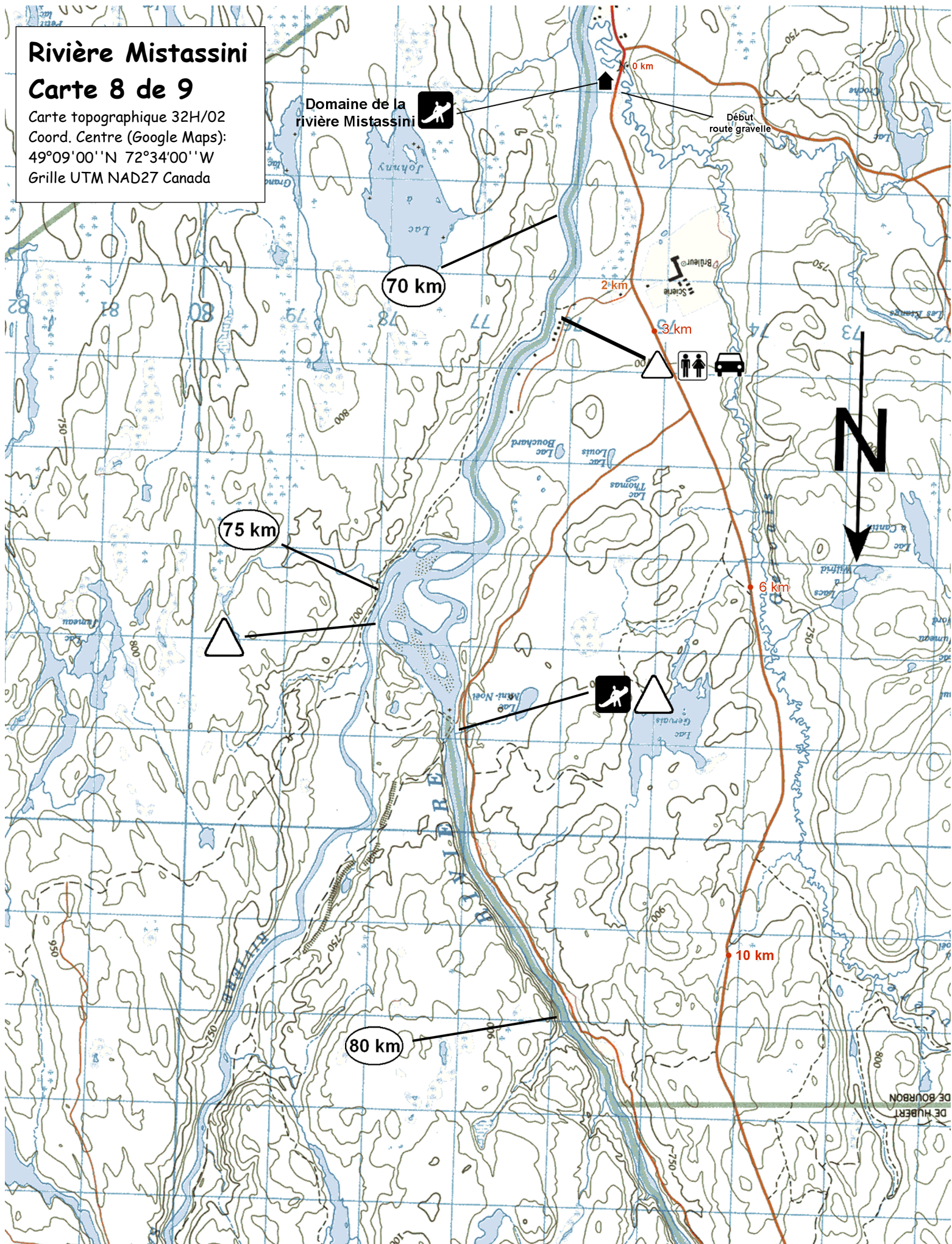
GPS : [N49.034 W72.5674](#)

**RELEVÉ  
NON VÉRIFIÉ  
SUR CETTE PAGE**



Carte 8 de 9

Domaine de la  
rivière Mistassini





# Rivière Mistassini

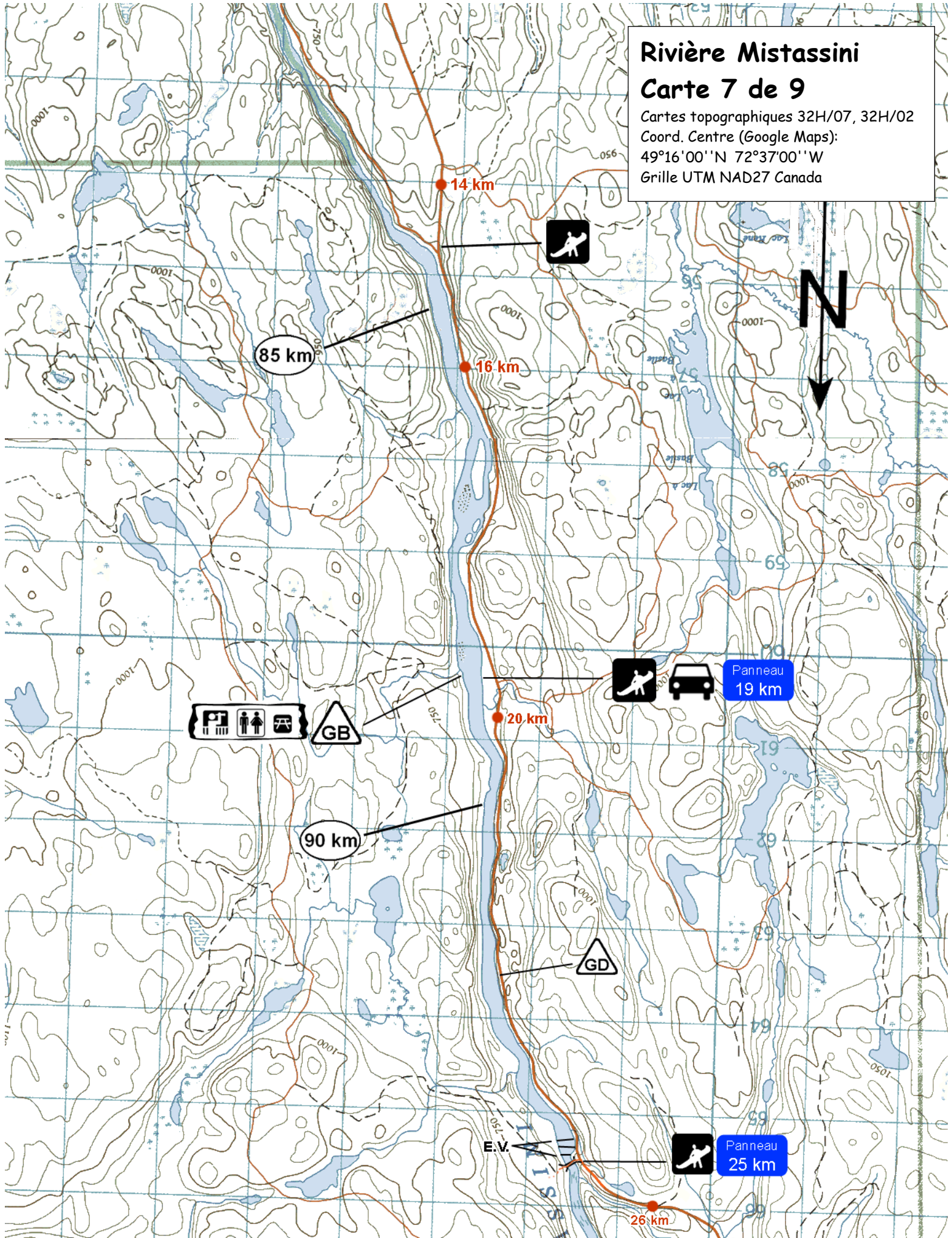
## Carte 7 de 9

Cartes topographiques 32H/07, 32H/02

Coord. Centre (Google Maps):

49°16'00"N 72°37'00"W

Grille UTM NAD27 Canada

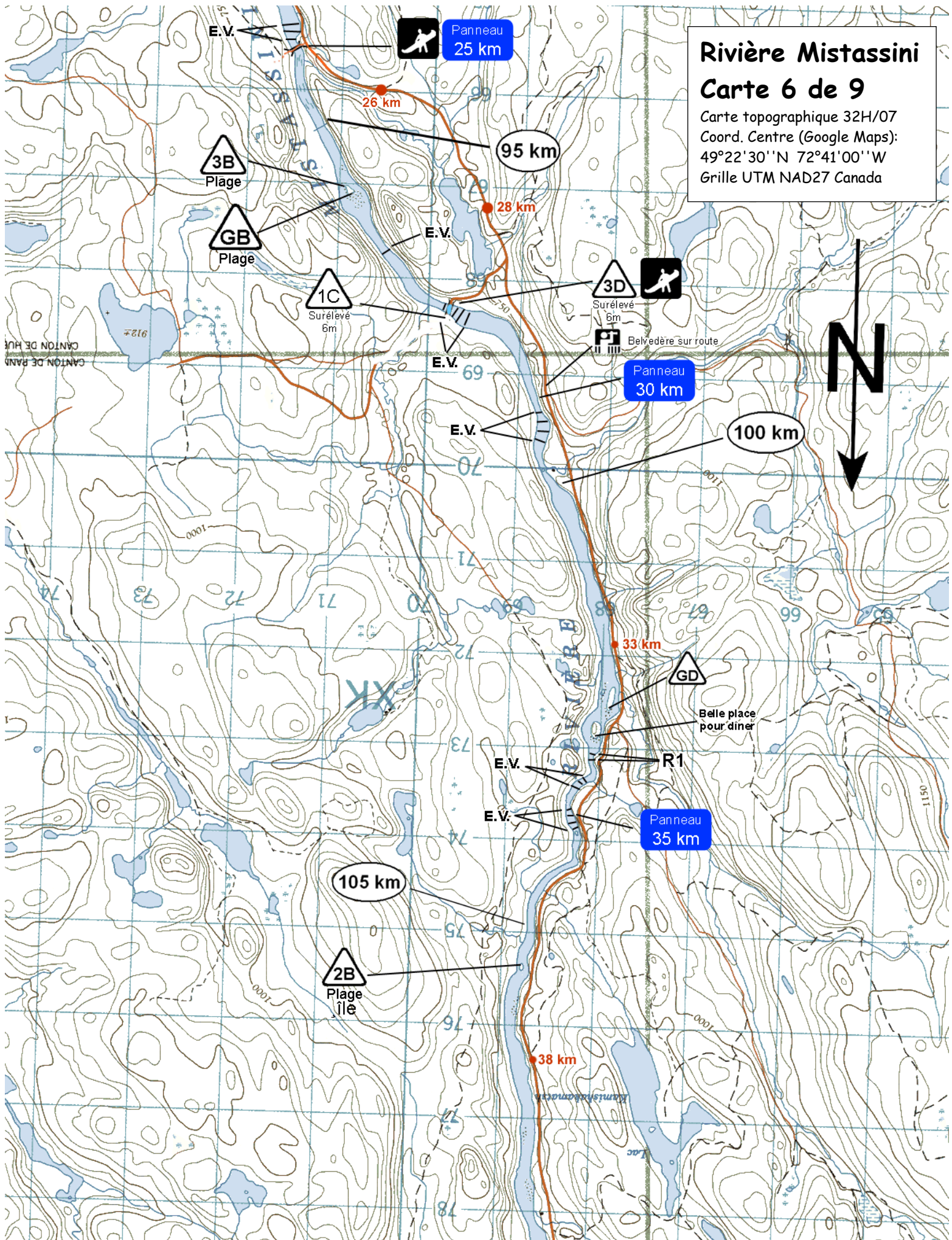




# Rivière Mistassini

## Carte 6 de 9

Carte topographique 32H/07  
Coord. Centre (Google Maps):  
49°22'30"N 72°41'00"W  
Grille UTM NAD27 Canada





# Rivière Mistassini

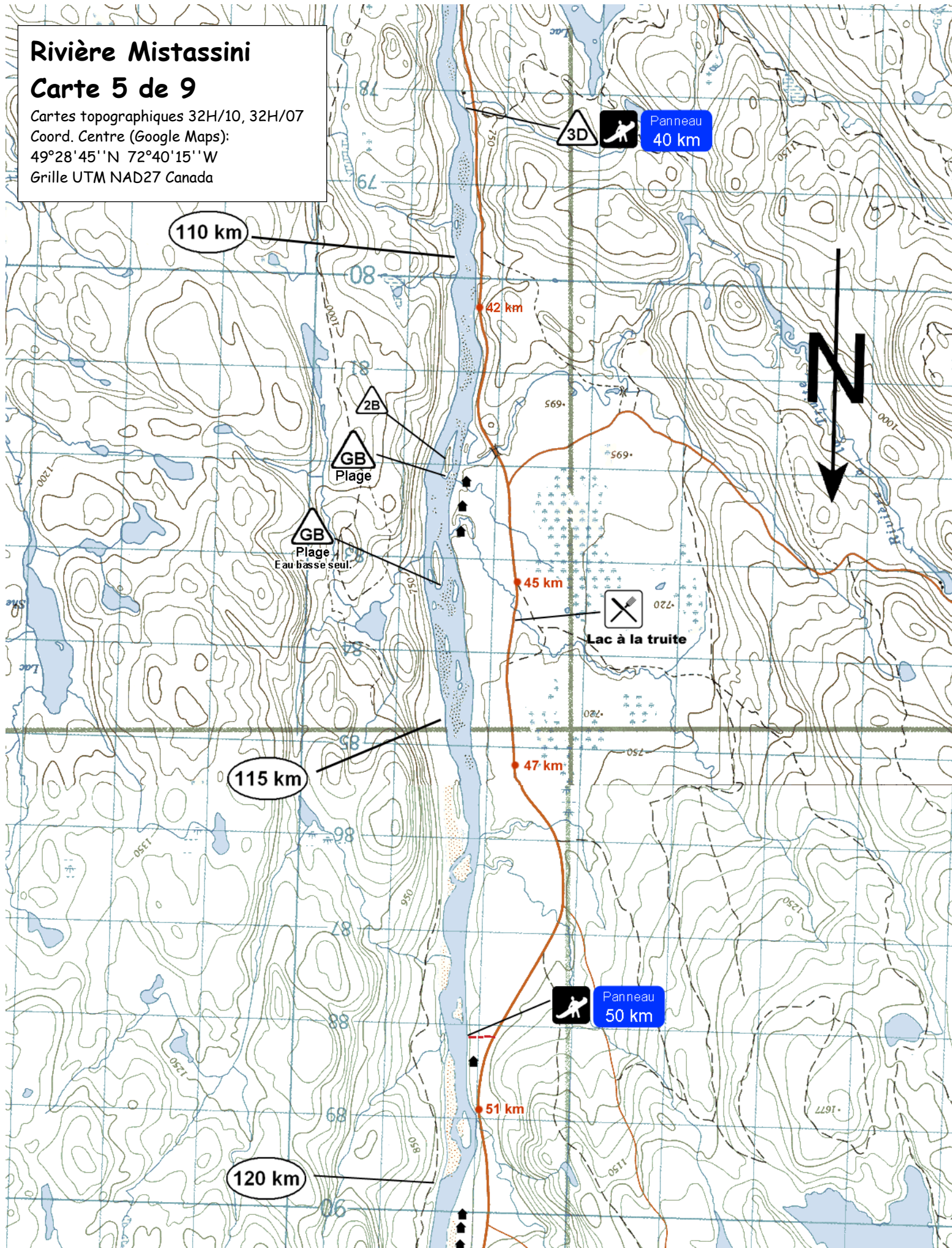
## Carte 5 de 9

Cartes topographiques 32H/10, 32H/07

Coord. Centre (Google Maps):

49°28'45''N 72°40'15''W

Grille UTM NAD27 Canada





# Rivière Mistassini

## Carte 4 de 9

Carte topographique 32H/10  
Coord. Centre (Google Maps):  
49°35'50"N 72°40'35"W  
Grille UTM NAD27 Canada

120 km



GC  
Plage  
sur île



3C  
Gazon



Panneau  
53 km



GC  
Plage

54 km

57 km

125 km



GB  
Plage



GB  
Plage



GC  
Plage

60 km

130 km

Panneau  
65 km



GB  
Plage

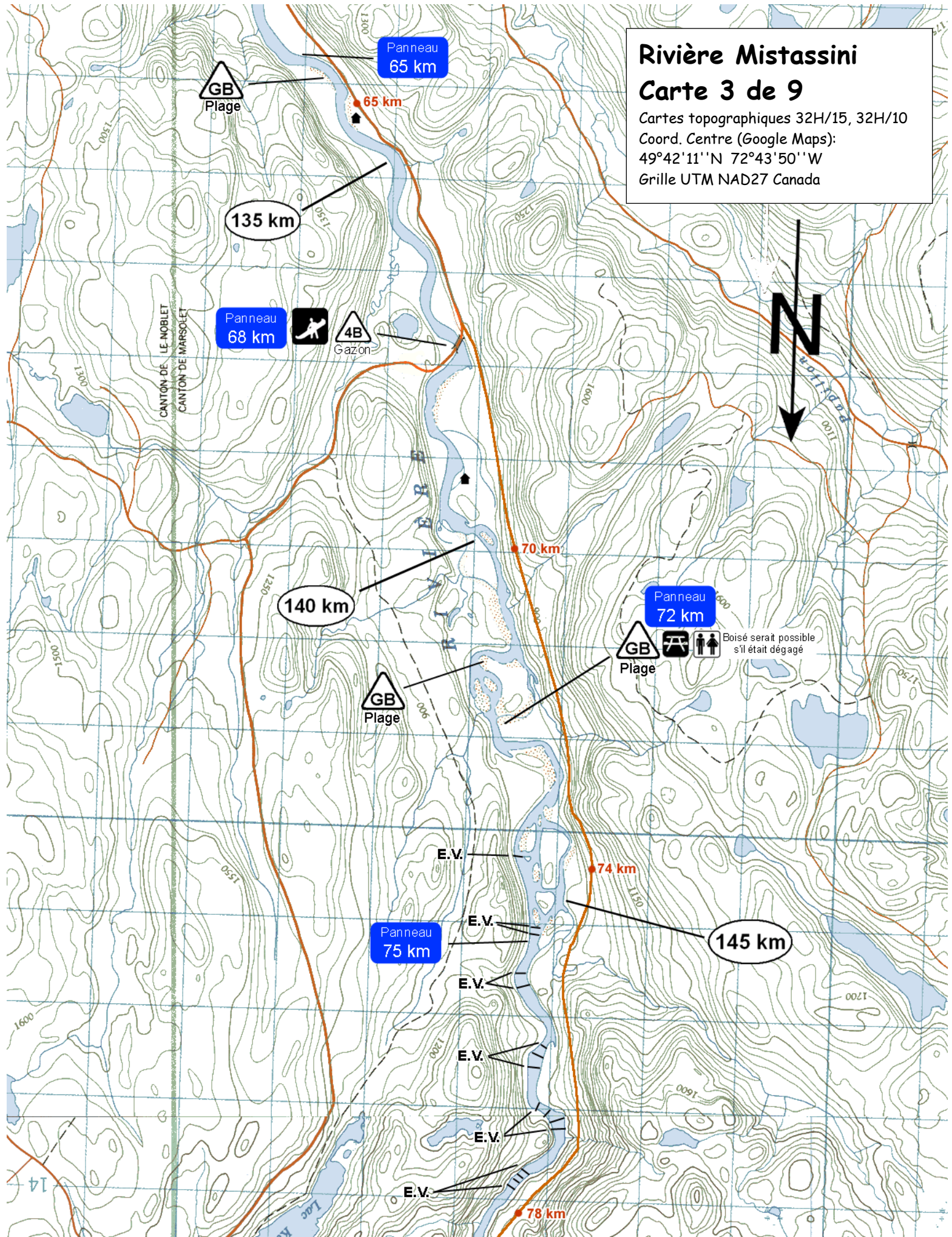
65 km



# Rivière Mistassini

## Carte 3 de 9

Cartes topographiques 32H/15, 32H/10  
Coord. Centre (Google Maps):  
49°42'11"N 72°43'50"W  
Grille UTM NAD27 Canada





## Rivière Mistassini

### Carte 2 de 9

Carte topographique 32H/15  
Coord. Centre (Google Maps):  
49°48'52''N 72°43'27''W  
Grille UTM NAD27 Canada

Camp Libéral

E.V.

78 km

E.V.

80 km

150 km

N

CANTON DE MARSOLET  
CANTON DE HÉRIOT



# SECTION NON RELEVÉE

155 km

160 km



Rivière Mistassini

Carte 1 de 9

Carte topographique 32H/15

Coord. Centre (Google Maps):

49°55'22''N 72°43'17''W

Grille UTM NAD27 Canada

165 km

**SECTION  
NON  
RELEVÉE**

**N**

