

Rivière Métawachiche - Nestaocano

Situation géographique

Le lac de tête de la rivière Nestaocano (Chistahkanaask Siipii) se trouve à environ 50 km au sud-est du lac Mistassini. La rivière Nestaocano coule sur environ 140 km vers le sud pour se jeter ensuite dans la rivière Du chef qui se jette à son tour dans la rivière Ashuapmushuan. Cette dernière se termine dans le Lac Saint Jean.

Cartes Topographiques

1 : 50000

32I/14, 32I/15, 32I/11, 32I/10, 32I/06, 32I/03, 32H14.

1 : 20000

32I/14 0102, 32I/15 0101 et 0201, 32I/11 0102, 32I/10 0101 et 0201, 32I/06 0102 et 0202, 32I/03 0101, 0201 et 0202, 32H14 0201.

Le parcours décrit dans ce relevé est basé sur des cartes au 1:20000. Il été réalisé au cours de l'été 2003. Nous avons alors en notre possession des cartes au 1 : 50 000 d'une personne ayant fait le même parcours (Matawachiche, Nestaocano, DuChef, Ashuapmushuan) dans les années '80, ainsi que la carte de la Fédération québécoise de canot kayak. Cependant, ces cartes au 1:50000 étaient vieilles, mal photocopiées et désuètes (Campings disparus sous les aulnes, cabanes et camps qui sont apparus, routes forestières qui se sont multipliées, rapides mal indiqués ...). De plus, en utilisant les cartes au 1 :50000, il aurait été difficile de s'orienter au niveau des lacs de têtes de la rivière Nestaocano. Toutes ces raisons ont justifié l'utilisation de nouvelles cartes pour la cartographie de cette section. Pour la cartes au 1 :50 000 des rivières Nestaocano, Du Chef et Ashuapmushuan, contacter la Fédération québécoise de canot kayak.

Période navigable

Demeure généralement haute jusqu'en août. La période idéale pour la descendre est juillet/août.

Qualité du milieu

Sauvage mais présence de nombreuses coupes et de quelques routes forestières.

Faune peu abondante, voir quasi inexistante probablement à cause des coupes forestières.

Difficulté

Niveau intermédiaire.

Notre expédition commence au km 172 localisé à l'endroit où la rivière Métawachiche croise la route de gravier. La rivière Nestaocano débute au km 138, là où il y a un changement de bassin versant.

Métawachiche	1	6	1	1	1
Nestaocano	14	24	14	12	0
Total	15	30	15	13	1

	SI	SII	SIII	SIV	SV
Métawachiche	0	0	0	0	0
Nestaocano	0	1	1	0	0
Total	0	1	1	0	0

	Chute	Nombre de km
Métawachiche	0	34
Nestaocano	1	138
Total	1	172

Campements

A ce niveau d'eau (niveau haut) plusieurs campings sont noyés. Les sites sont malgré tout en quantité suffisante et de bonne qualité.

Description

Il est important de noter que les cartes ont été relevées à niveau haut. Le débit de la rivière Ashuapmushuan était de 500m³/s. La section décrite dans ce relevé n'est que la première partie de notre expédition de 14 jours sur les rivières Métawachiche, Nestaocano, Du Chef et Ashuapmushuan.

Nous remontons d'abord une petite rivière (la Métawachiche ou Sépanakosipi) sur 34 km (présence de vestiges indiens) dans laquelle il faut hâler un peu les canots et effectuer un portage de 700 mètres. Après un portage, nous changeons de bassin versant et tombons sur le lac de tête de la rivière Nestaocano (Chistahkanaask Siipii). Et c'est parti pour plus de 138 km sur cette belle rivière qui coule loin de toute civilisation. Les quelque 30 premiers km sont constitués de petits lacs entrecoupés de bras de rivière assez étroits. A la hauteur du Lac Toby (point de départ fréquent en hydravion qui permet également de rejoindre la rivière Ouasiemscas), la rivière s'élargit et devient plus agitée. De nombreux rapides, généralement courts, et une chute parsèment le parcours. Les 30 derniers km avant la jonction avec la rivière du Chef sont calmes.

L'eau est potable tout le long du parcours. On note la présence de quelques plages et la pêche y est bonne (doré, brochet) mais la section allant du point Km 5 au point 21.5 km sur la rivière Nestaocano est réservée au club Nestocano. La flore est abondante (champignons, bleuets, ...slurp!) et les sites de camping sont nombreux. Le parcours est varié avec des sections de rivière tortueuses, de niveau intermédiaire.

Accès

Montréal - Accueil de réserve faunique Ashuapmushuan :

- Autoroute 40 direction Est;
- Sortie 196, autoroute 55 sud;
- Suivre l'autoroute 55 sur 40 km;
- L'autoroute 55 se poursuit sur la route 155;
- Continuer 117 km sur la route 155 jusqu'à la Tuque;
- Continuer 134 km jusqu'à Chambord;
- Prendre la 169 ouest sur 40 km jusqu'à saint Félicien;
- Prendre la 167 ouest sur 33 km jusqu'à l'accueil de réserve

faunique Ashuapmushuan;

Montréal - Accueil de réserve faunique Ashuapmushuan :

165 km autoroute @ 100km/h = 1h40

284 km route @ 80 km/h = 3h40

41 km villages @ 60 km/h = 0h40

490 km, 6h00

Québec - Accueil de réserve faunique Ashuapmushuan :

- Autoroute 175 direction Nord;

- Continuer sur environ 150 km et prendre sur la gauche l'autoroute 169.

- L'autoroute 167 se transforme en l'autoroute 169 ouest jusqu'à Saint-Félicien.

- Continuer la 167 ouest sur 33 km jusqu'à l'accueil de réserve faunique Ashuapmushuan;

Québec - Accueil de réserve faunique Ashuapmushuan :

Environ 325 km, 4h00

Navette

La réserve faunique Ashuapmushuan demande environ 400 dollars pour le service de navette (max 8 personnes) ce qui incluait aussi le dépôt d'un de nos véhicules aux Chutes Chaudières (notre point de sortie).

La route traverse Chibougamau puis qui se transforme en une route de gravier. La navette entre l'accueil de la réserve faunique Ashuapmushuan et le point de mise à l'eau prend environ 4 heures.

Environ 300 km, 4h00

Réalisation - Distribution

Relevé

Catherine Gauthier, Florent Bouguin, Gilbert Awad et Sébastien Théberge

Date: du 19 juillet au 3 août 2003.

Débit: Haut, niveau de crue. Ashuapmushuan à 500m³/s.

Cartographie/Mise-en-page

Catherine Gauthier et Florent Bouguin, Mars 2004.

Contributeurs

Gilbert Awad - corrections et précisions

Sébastien Théberge - corrections et précisions

Distribution

Permise, tant que le contenu est préservé et la distribution gratuite. Disponible sur www.cartespleinair.org.

Contribution suggérée au :

Fonds pour la Préservation des Rivières

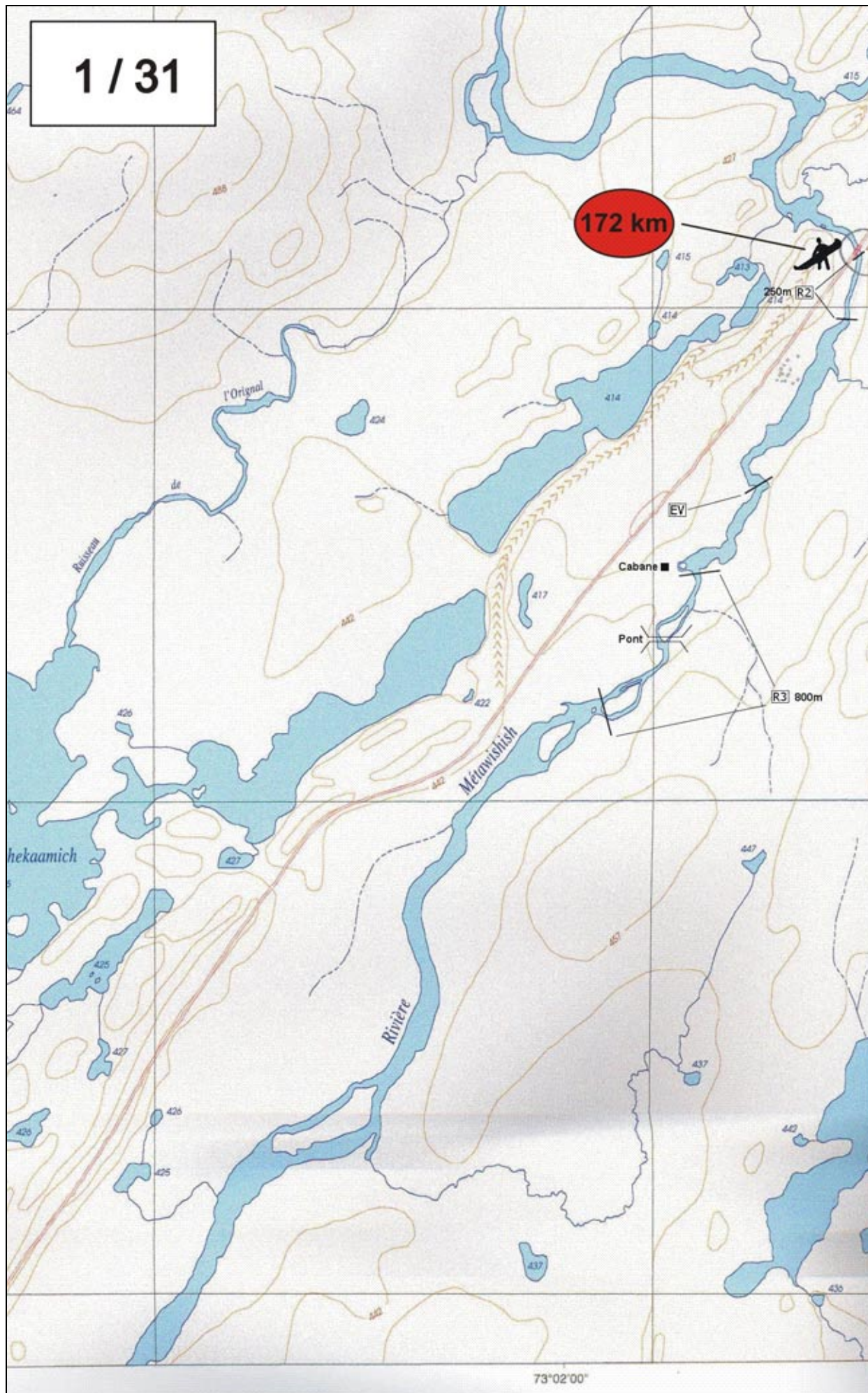
Fédération de Canot et de Kayak du Québec

www.canot-kayak.qc.ca ou 514-252-3001

Avertissement

Cette carte a été produite bénévolement par des payeurs n'ayant pas la prétention d'être suffisamment fiables et expérimentés. Les auteurs se dégagent de toute responsabilité quant aux préjudices, dommages ou accidents pouvant découler de l'utilisation de cette carte. Des omissions ou erreurs sont toujours possibles, et nous vous serions reconnaissants de nous communiquer toute correction que vous auriez pu remarquer.

1 / 31

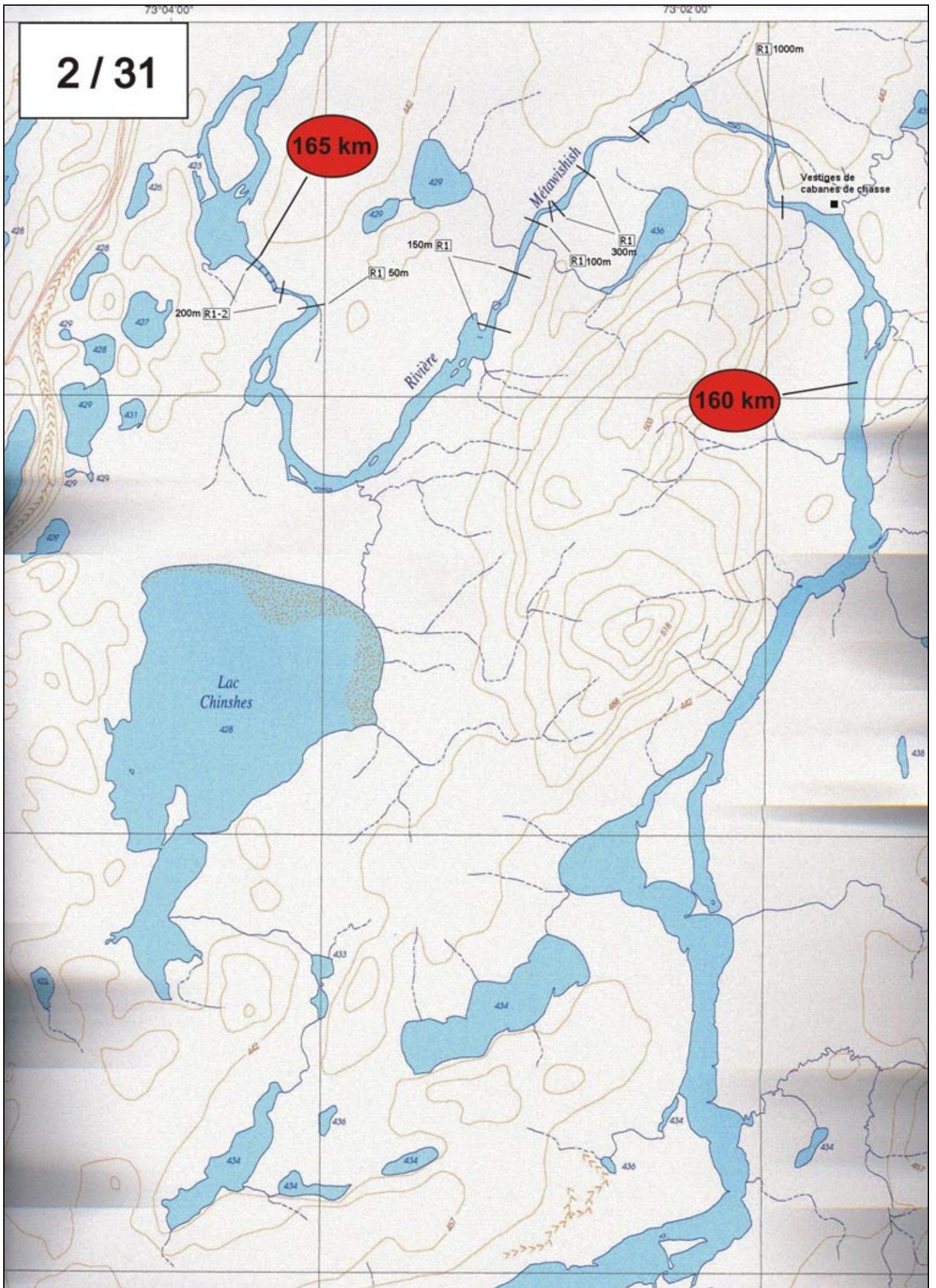


73°02'00"

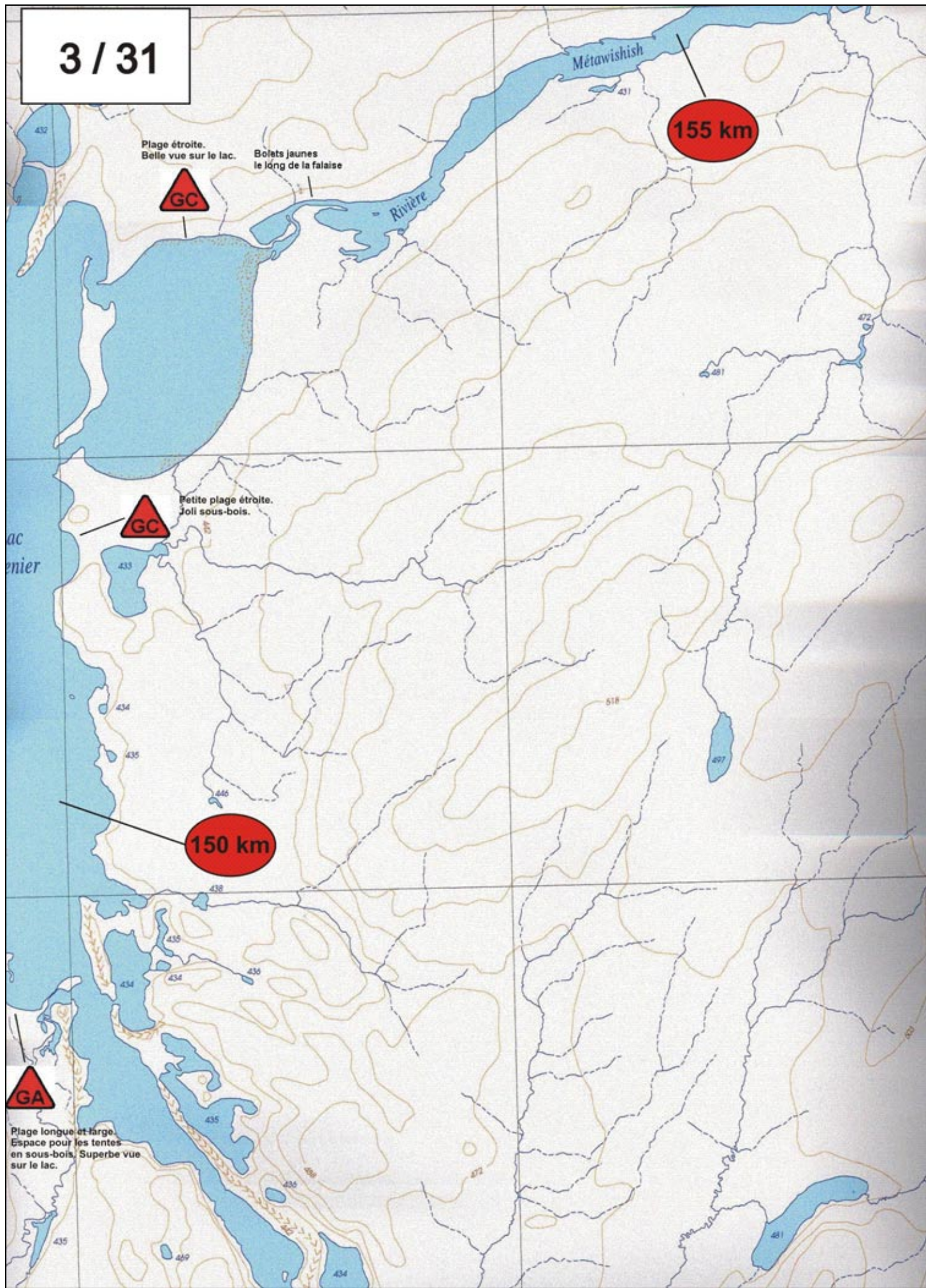
2 / 31

165 km

160 km



3 / 31



Grenier

150 km



145 km

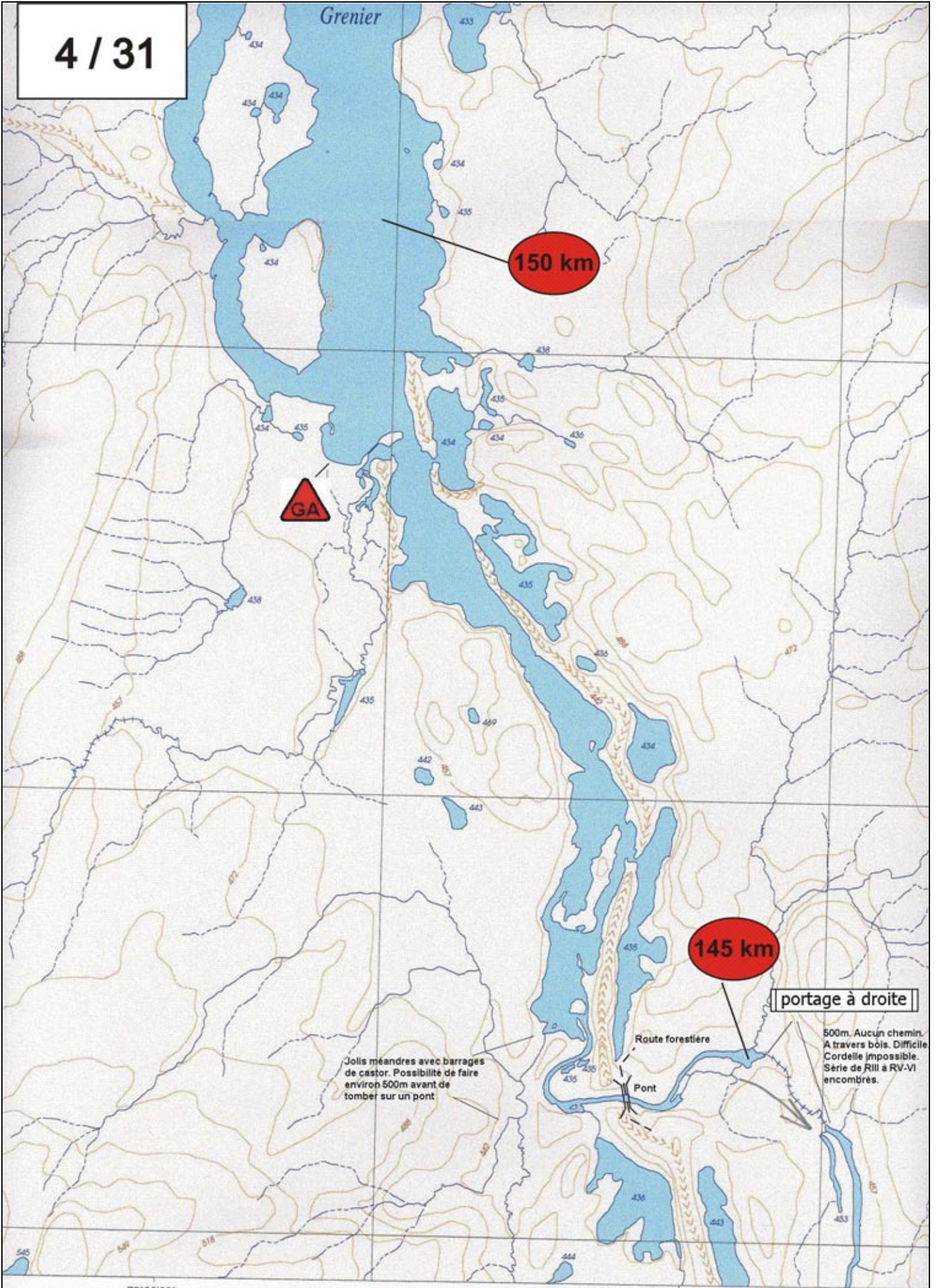
portage à droite

Jolis méandres avec barrages de castor. Possibilité de faire environ 500m avant de tomber sur un pont

Route forestière

Pont

500m. Aucun chemin. A travers bois. Difficile. Cordelle impossible. Serie de Rill à RV-VI encombrés.



5 / 31



Fort courant

140 km

Coupes forestières

portage à droite

150m

Pont
Route forestière
Coupes à blanc

Portage 150m
à droite

6 / 31

portage à droite

150m

Portage 150 m
à droite
Pont
Route forestière

135 km

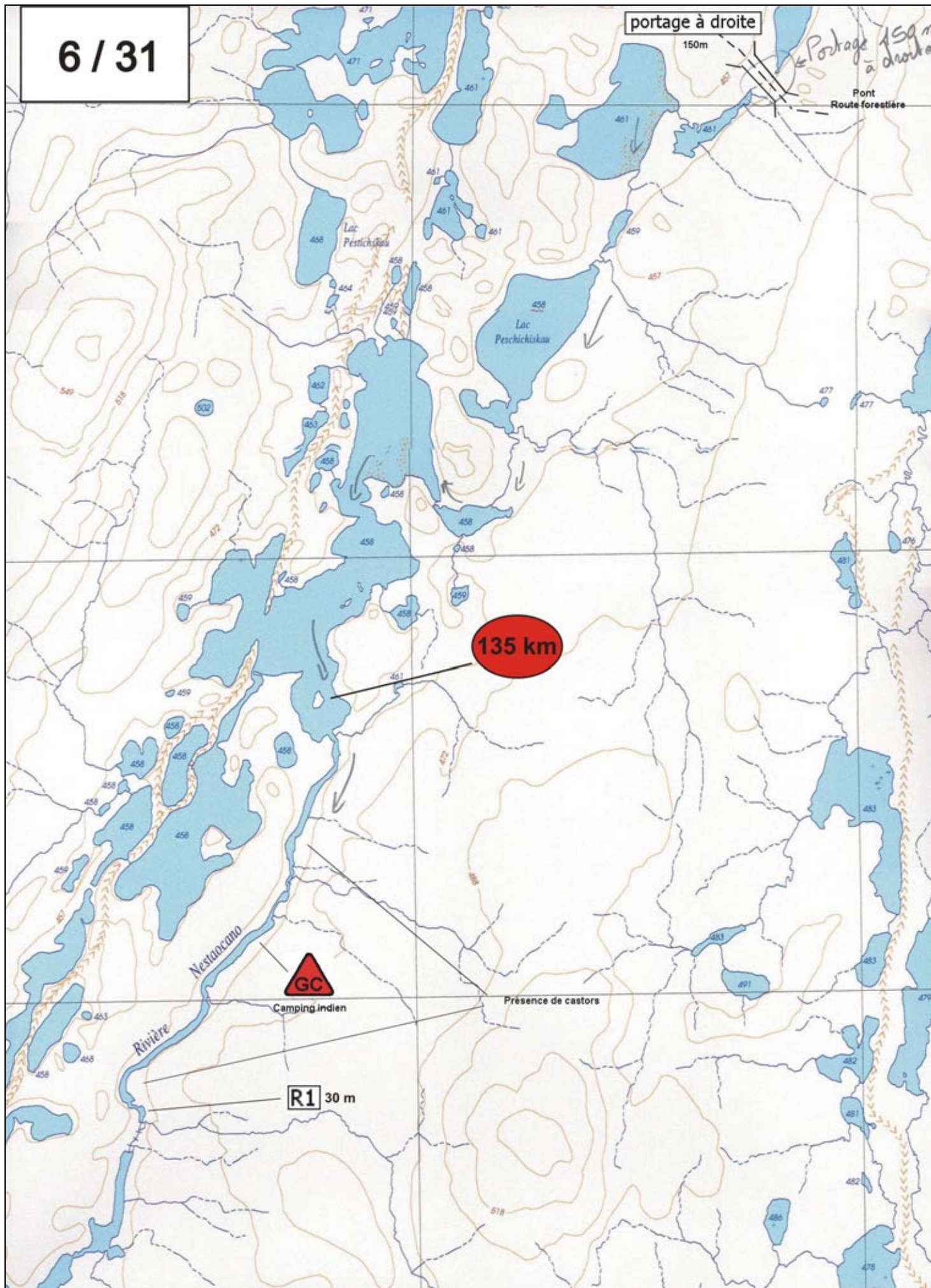


Camping indien

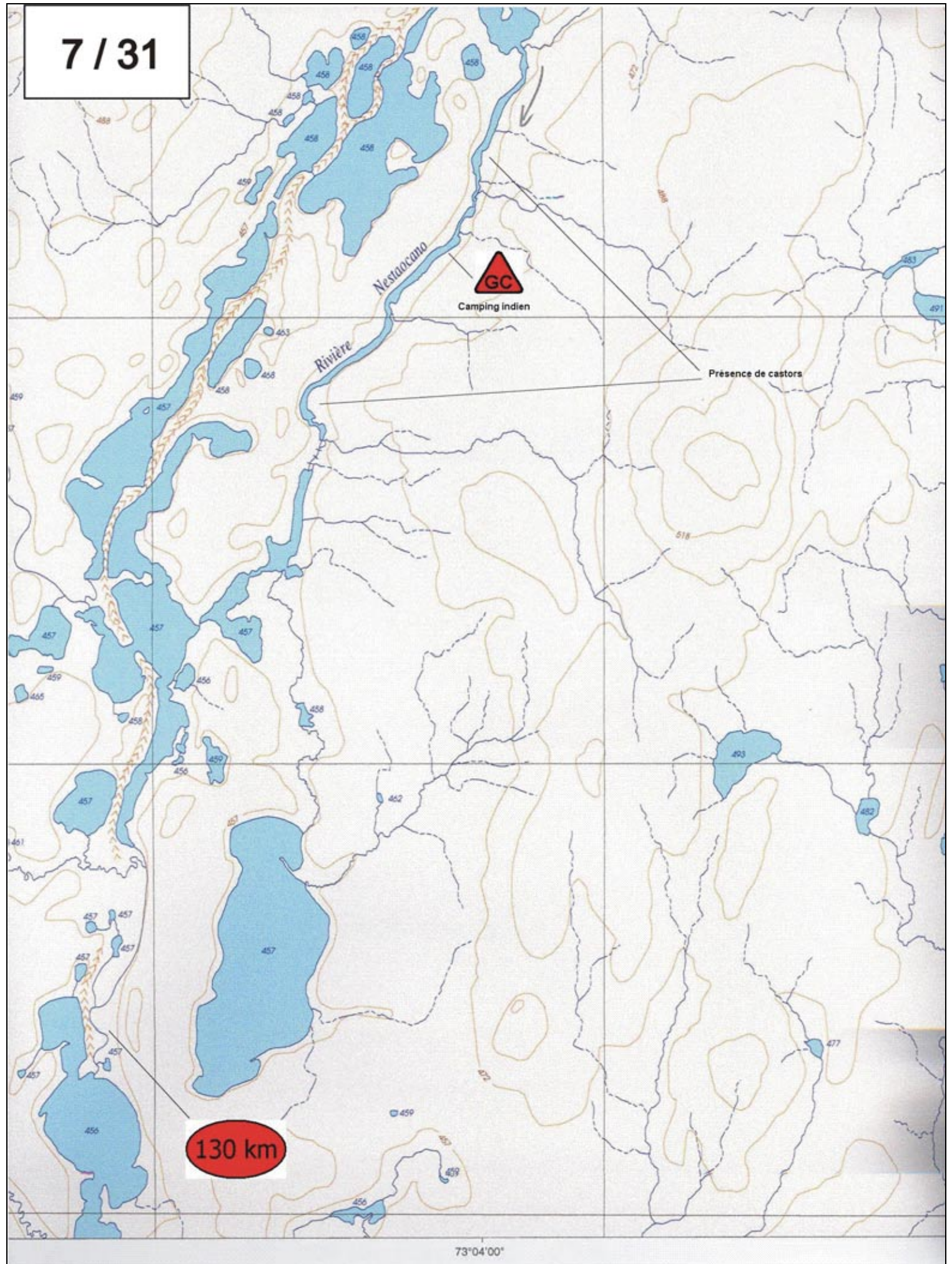
Présence de castors

R1 30 m

Nestaocano
Rivière



7 / 31



8 / 31



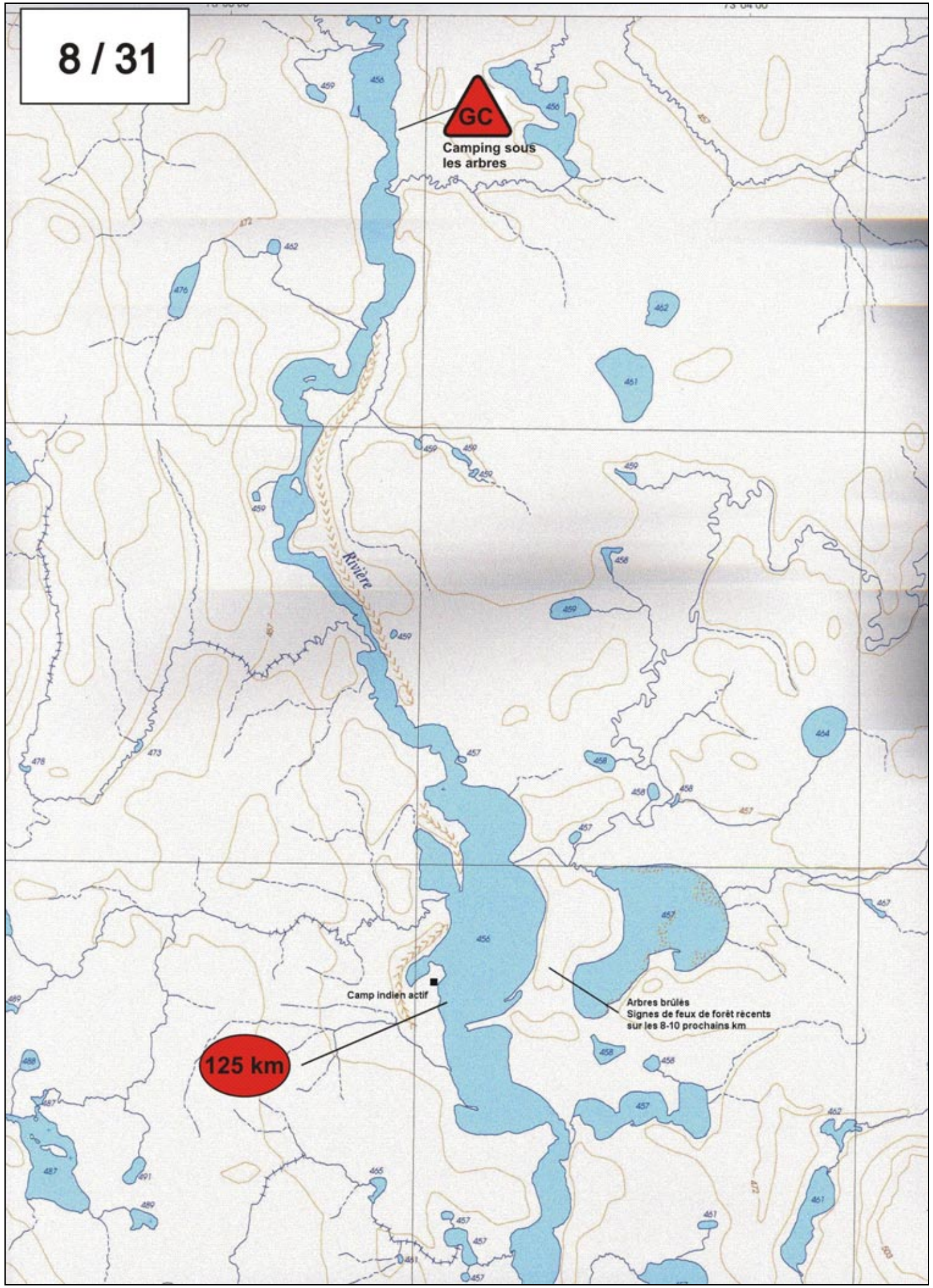
Camping sous
les arbres

Rivière

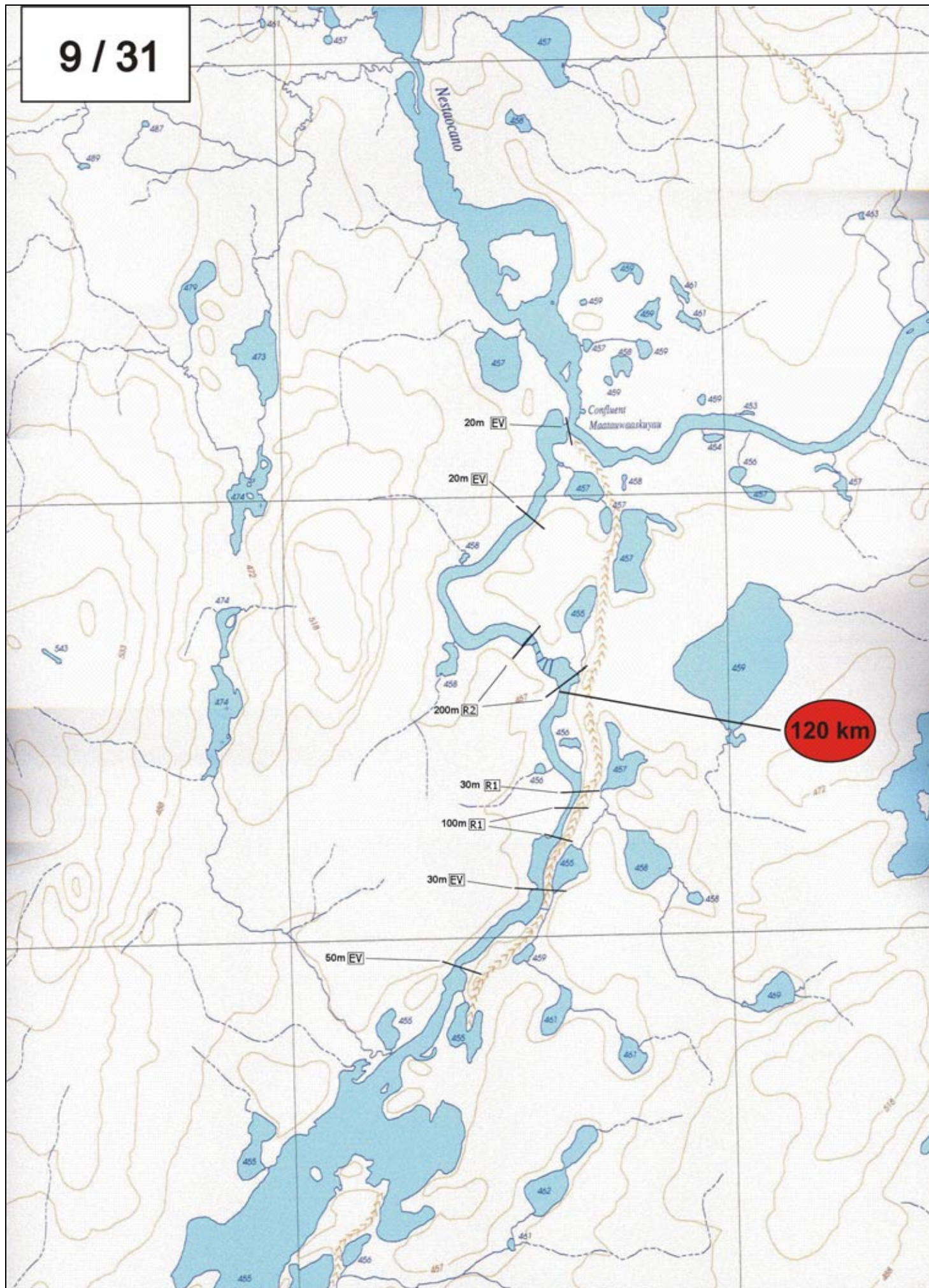
Camp indien actif

Arbres brûlés
Signes de feux de forêt récents
sur les 8-10 prochains km.

125 km



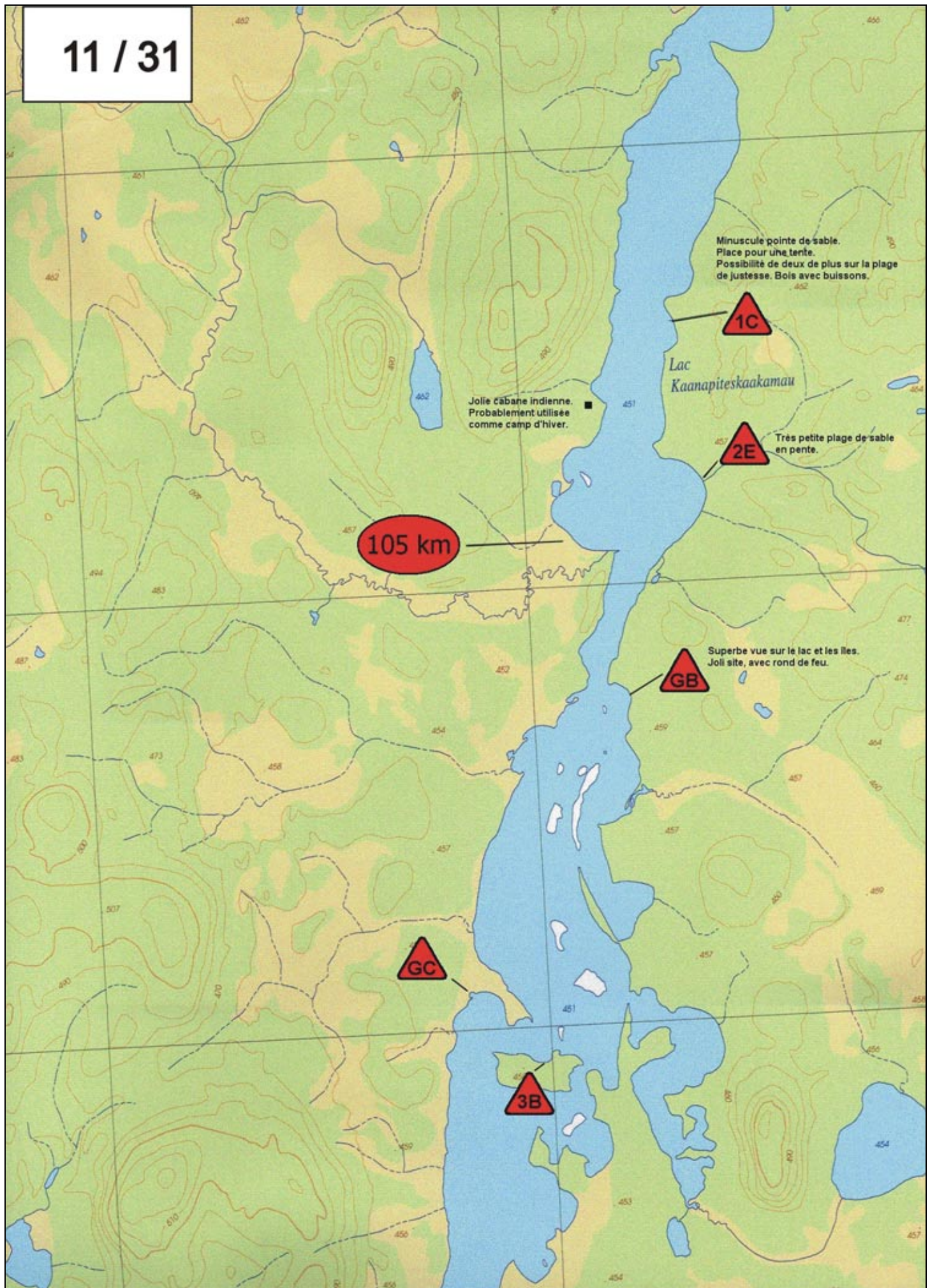
9 / 31

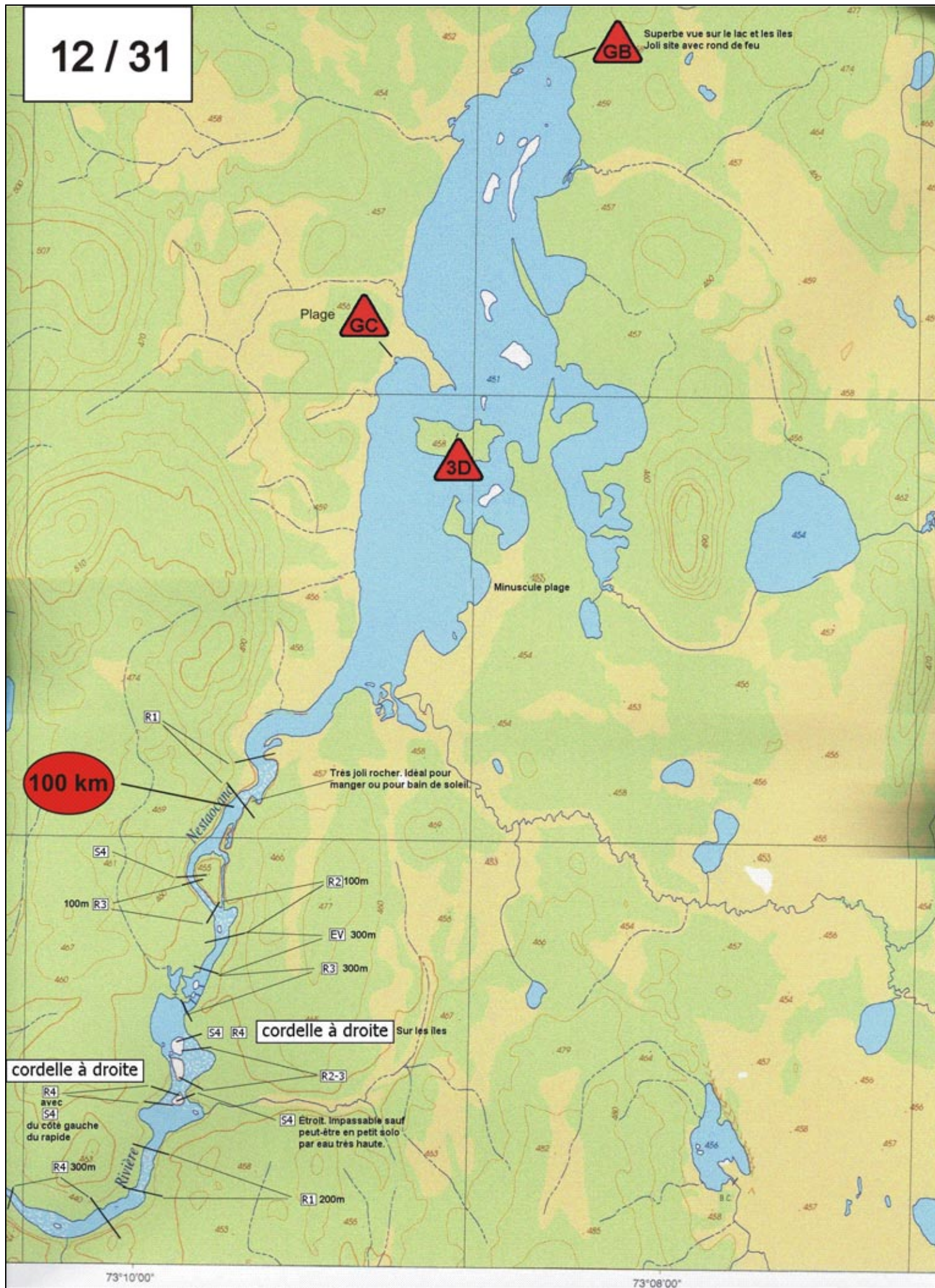


73°08'00"

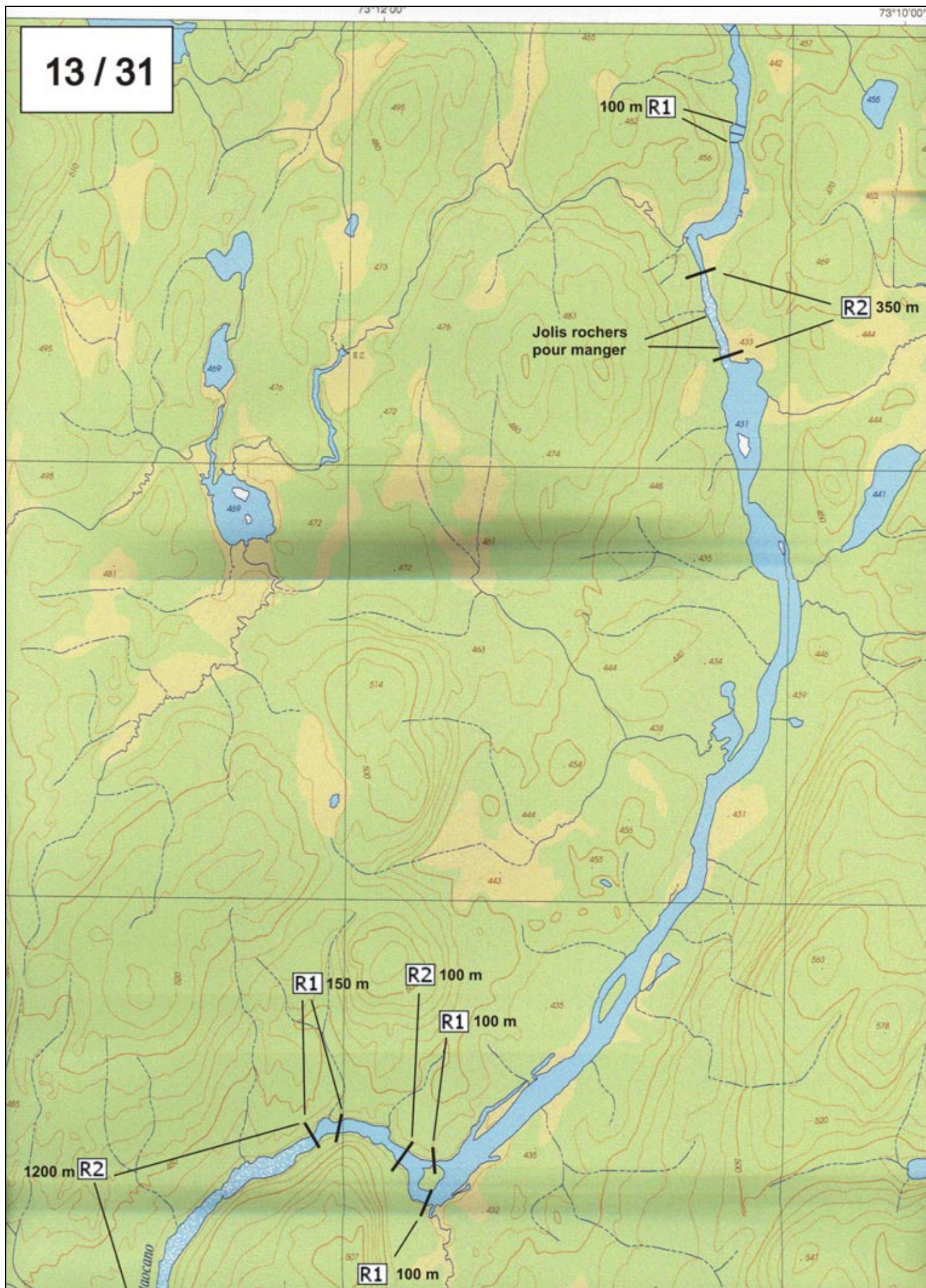
73°06'00"



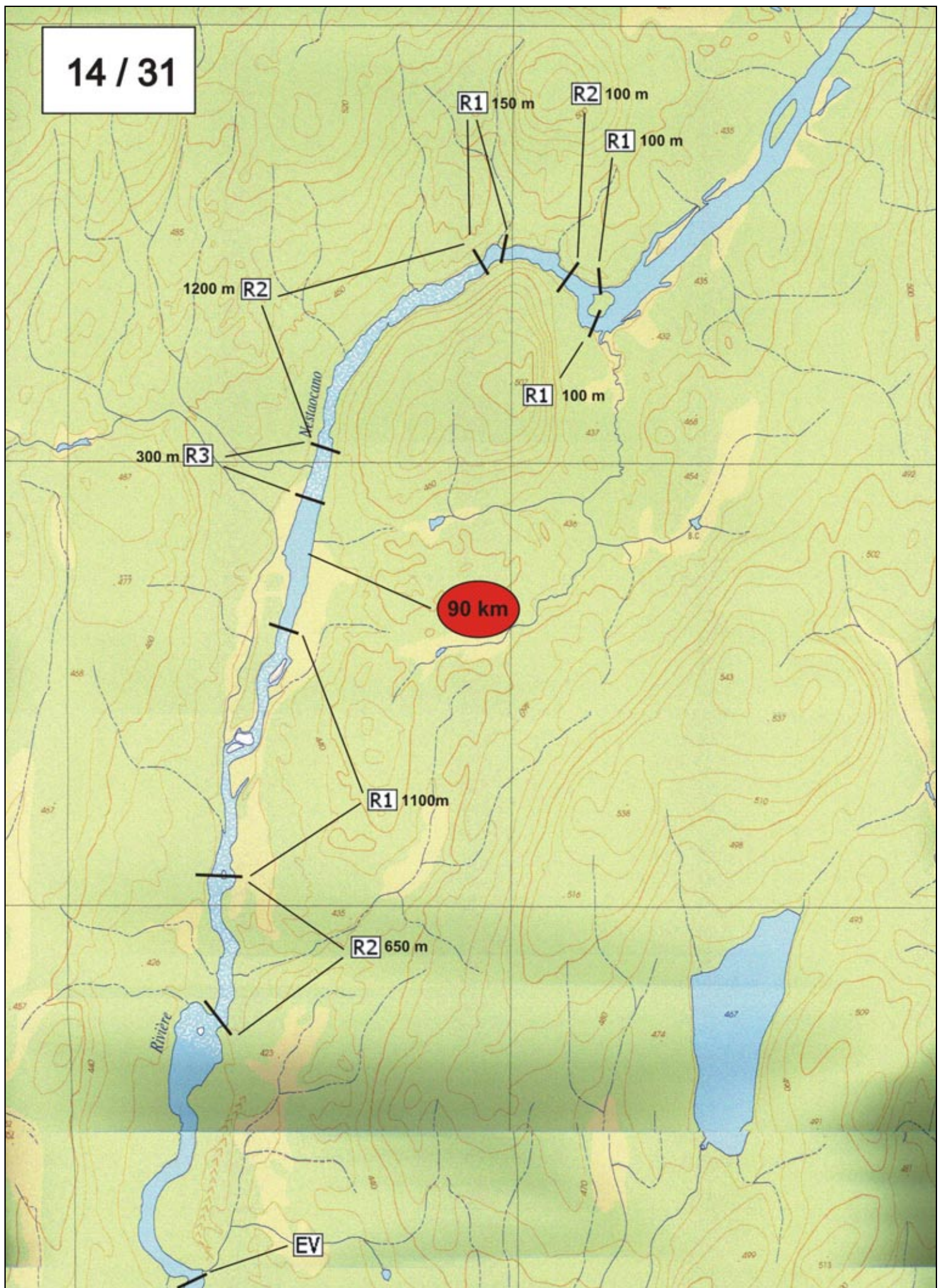


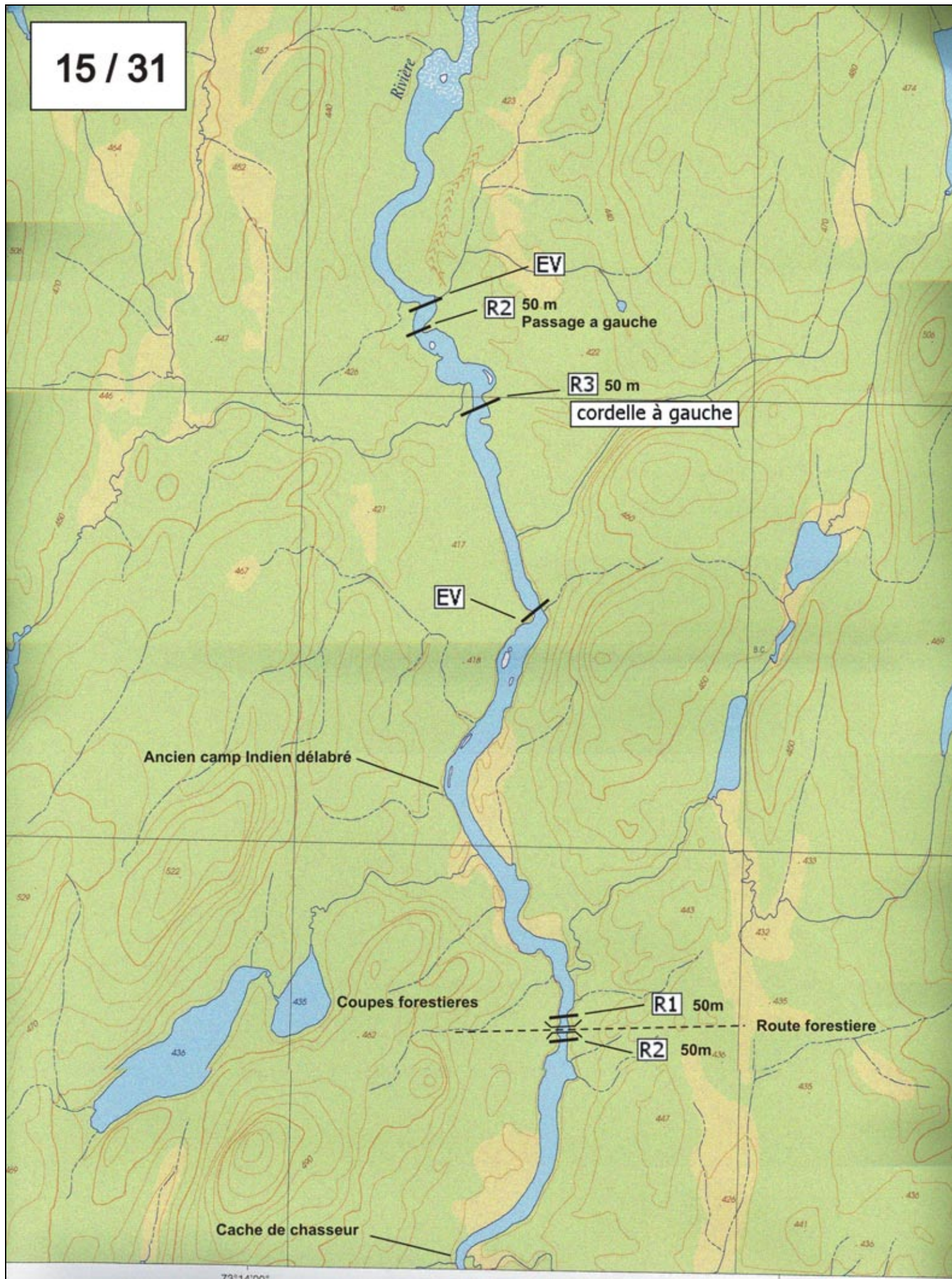


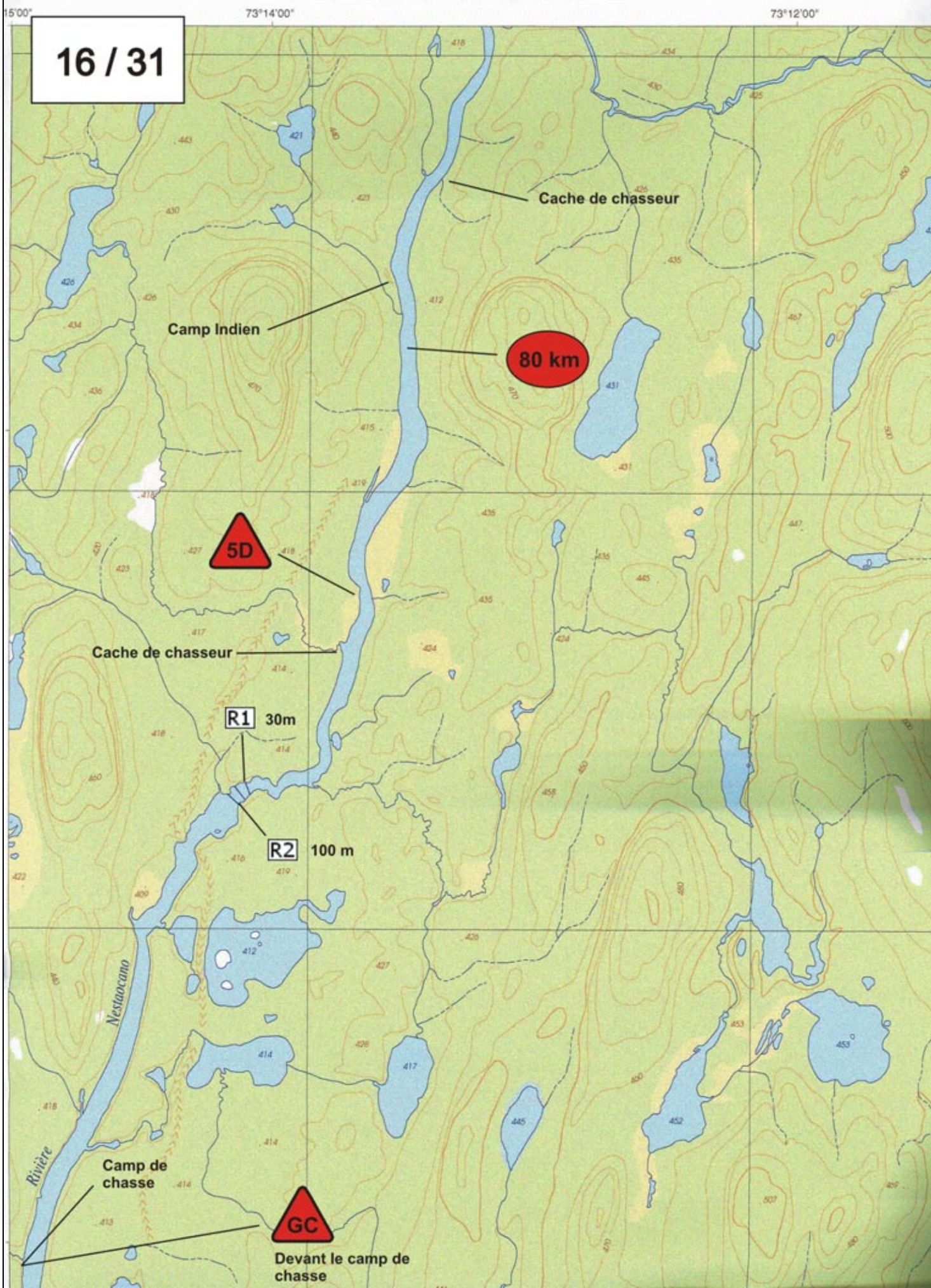
13 / 31

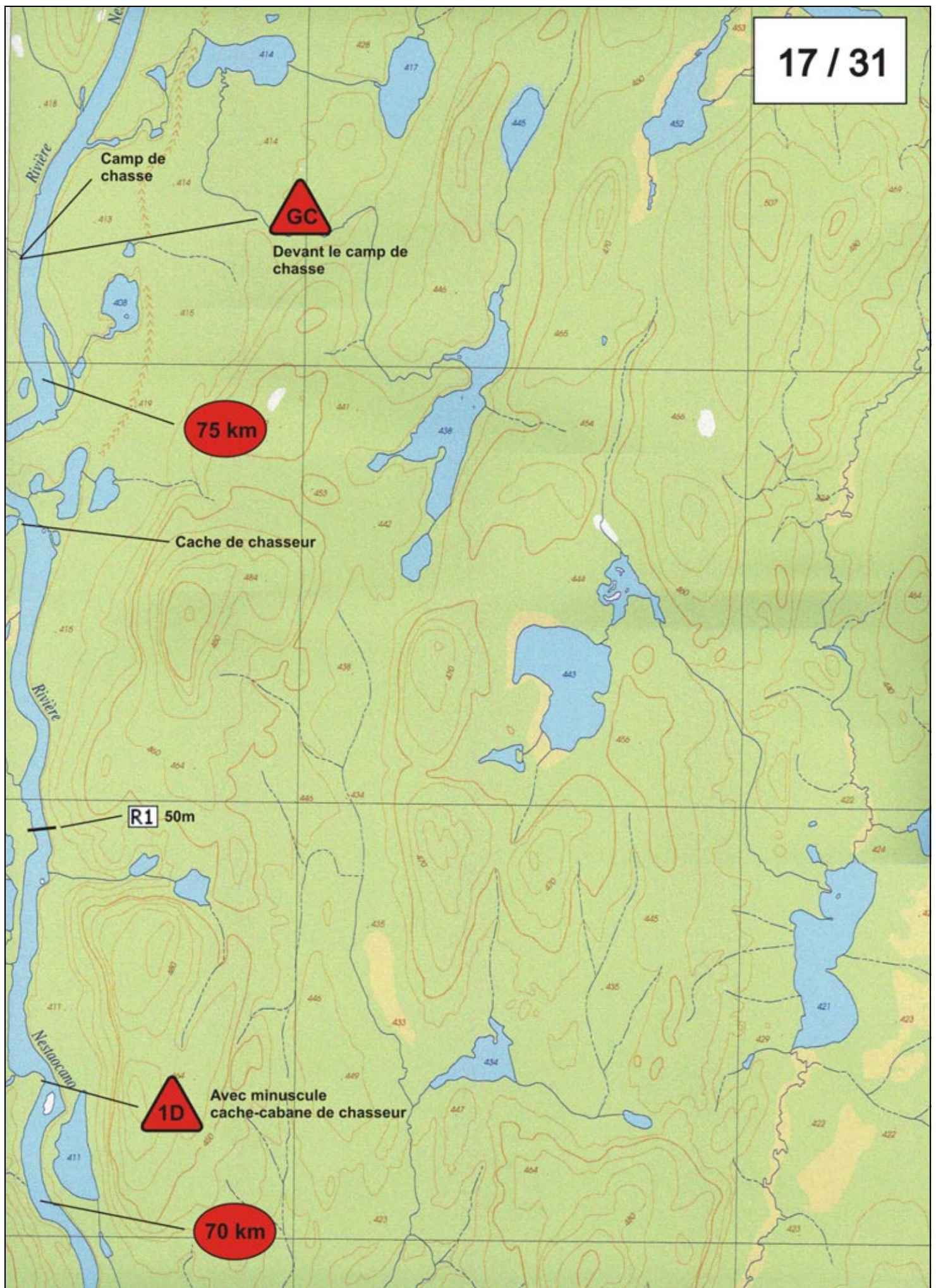


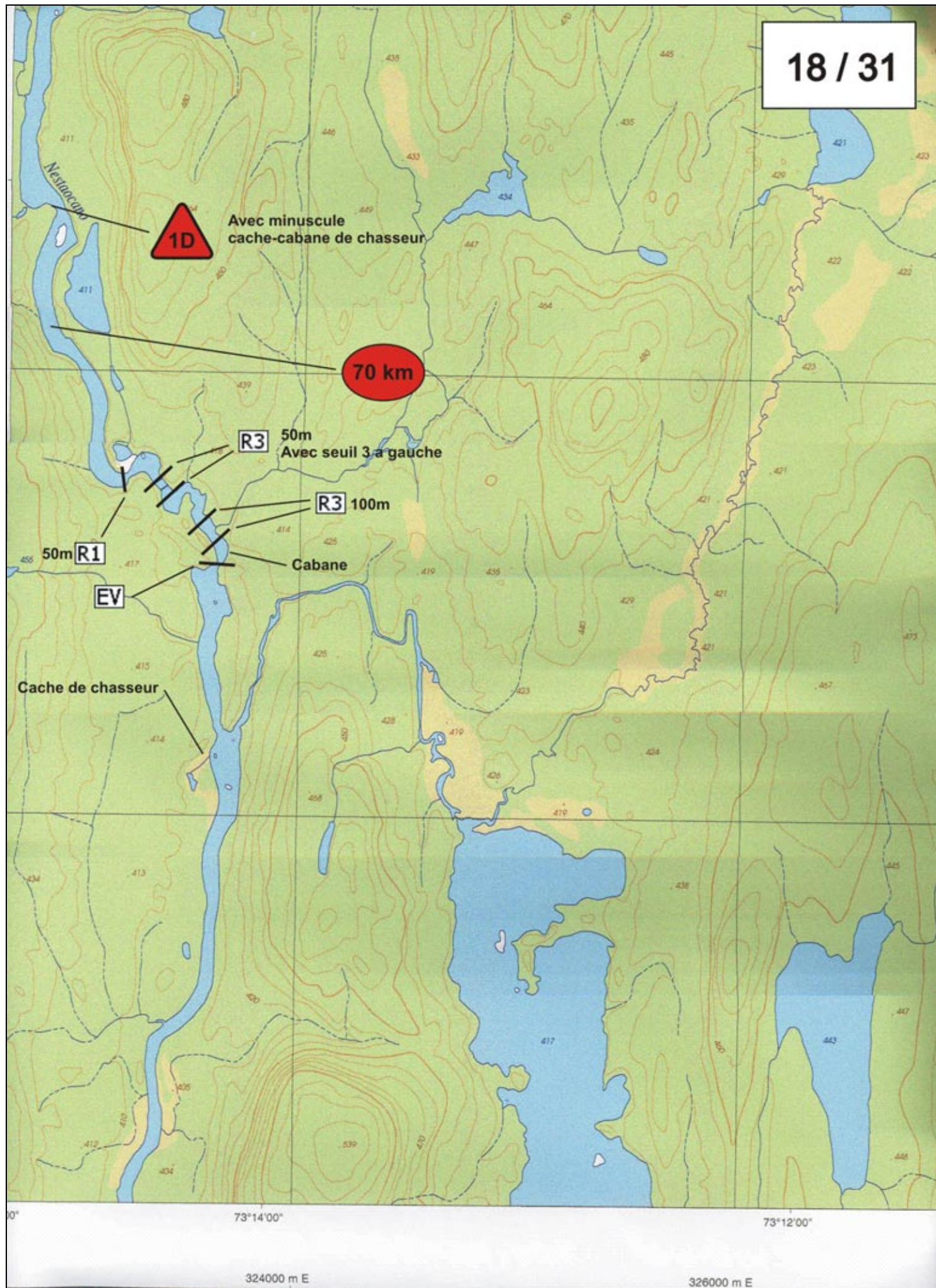
14 / 31











73°15'00"
50°07'30"

73°14'00"

73°12'00"

19 / 31

Camp de chasse

Cache de chasseur



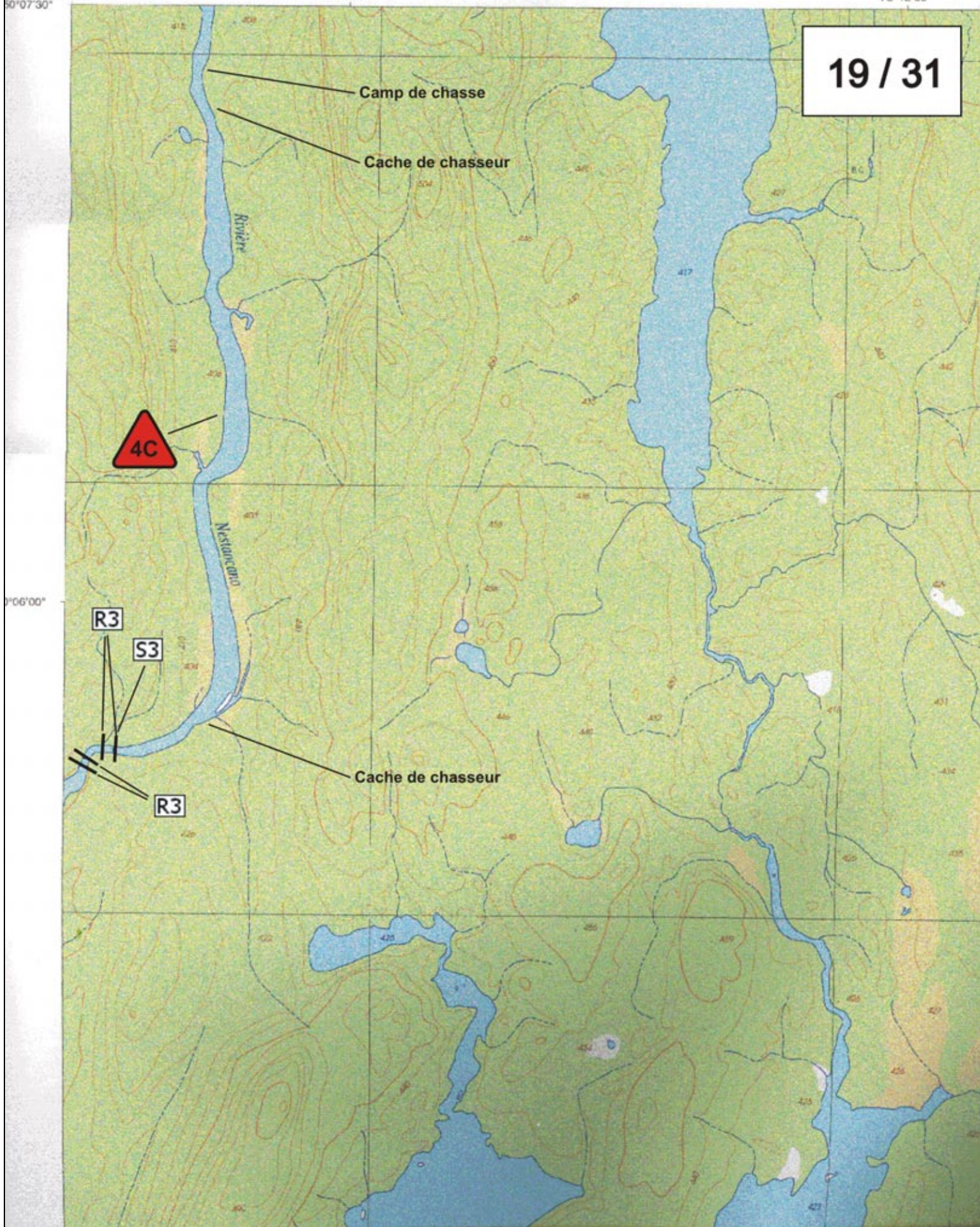
R3

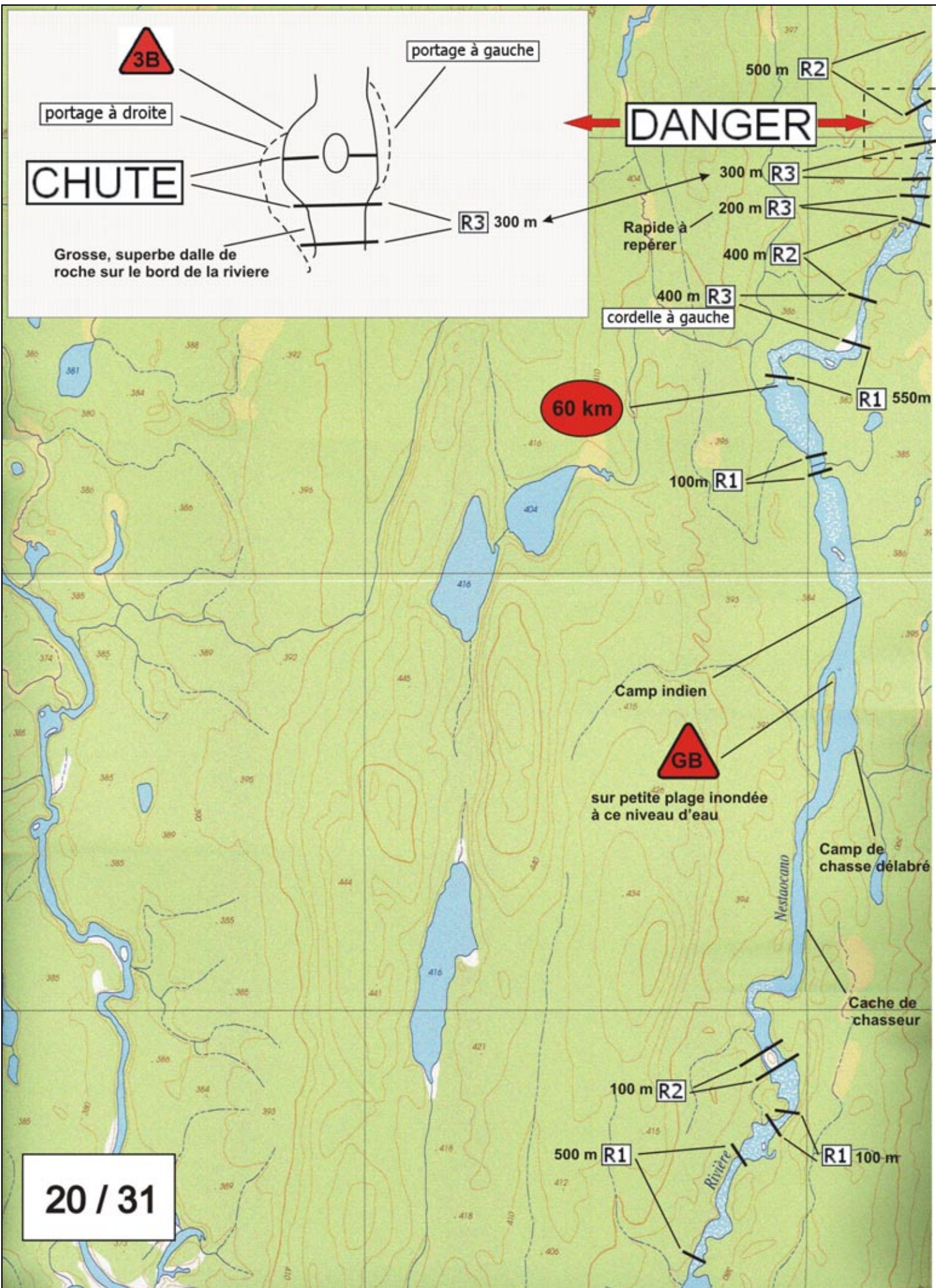
S3

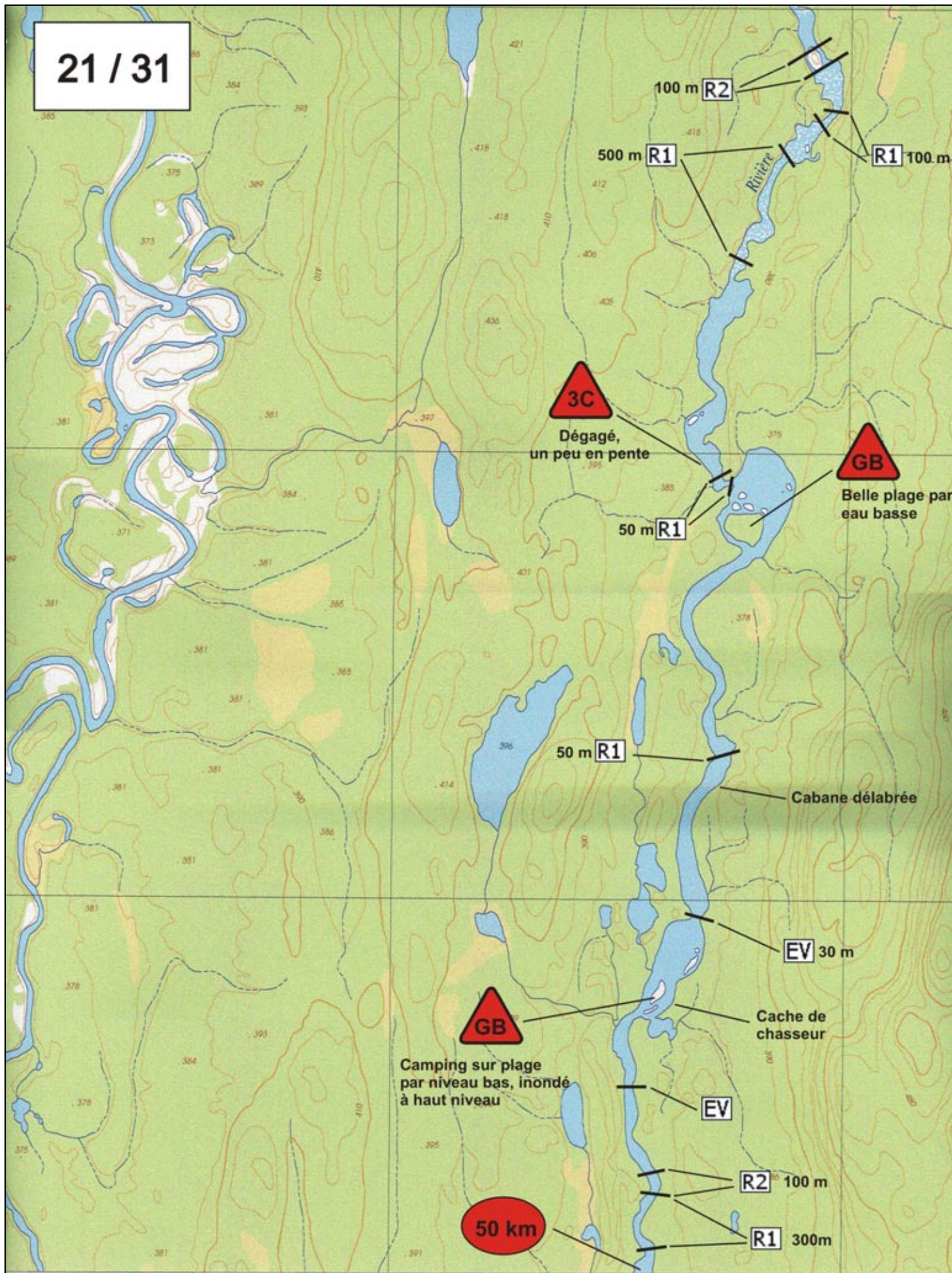
R3

Cache de chasseur

50°06'00"







22 / 31

250 m EV

250 m EV

150 m R2

50 km

R1 250 m

S2 Passage a gauche

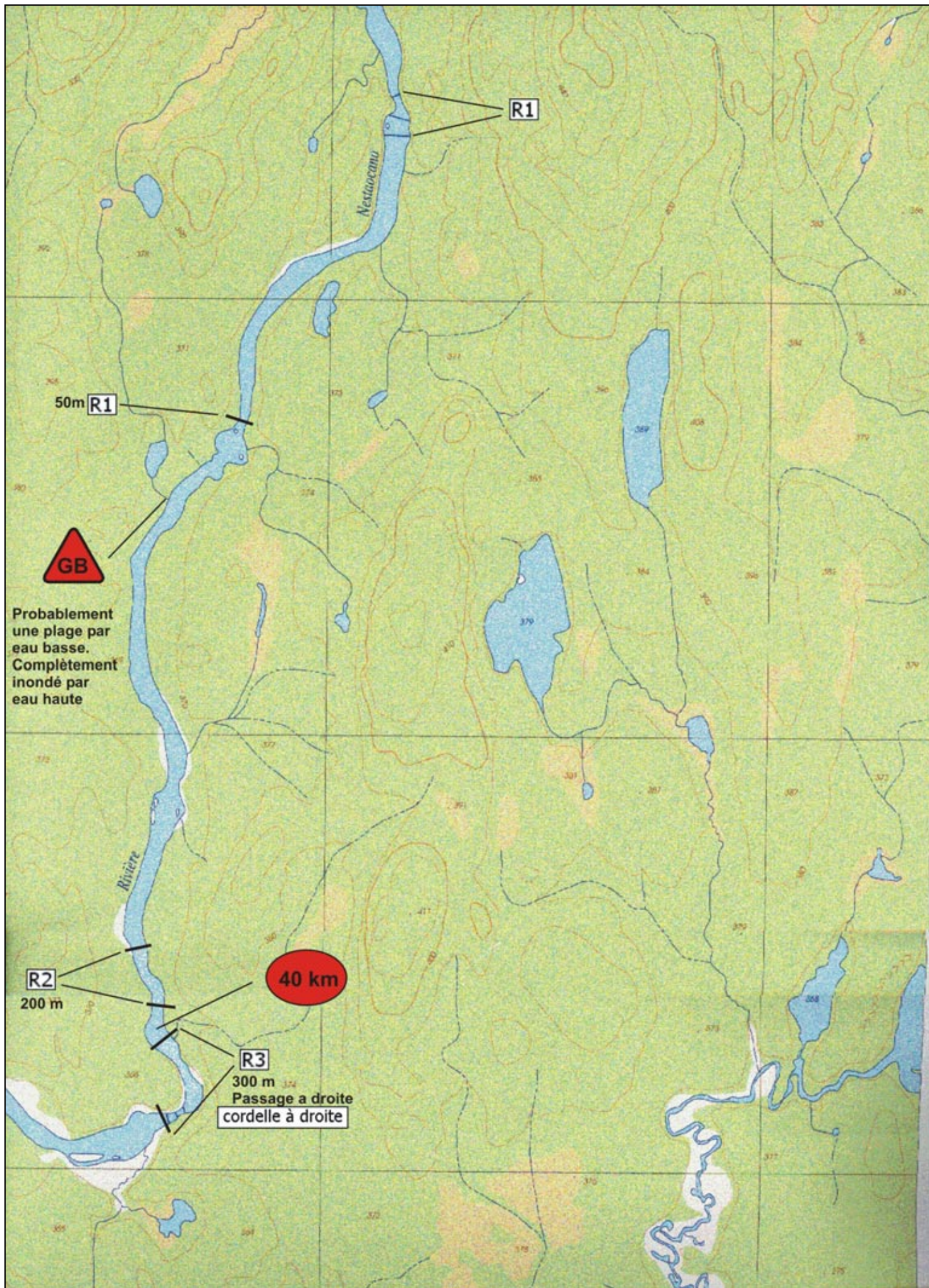
R1 30 m

GB
Plage inondée
par eau haute

R1 150 m

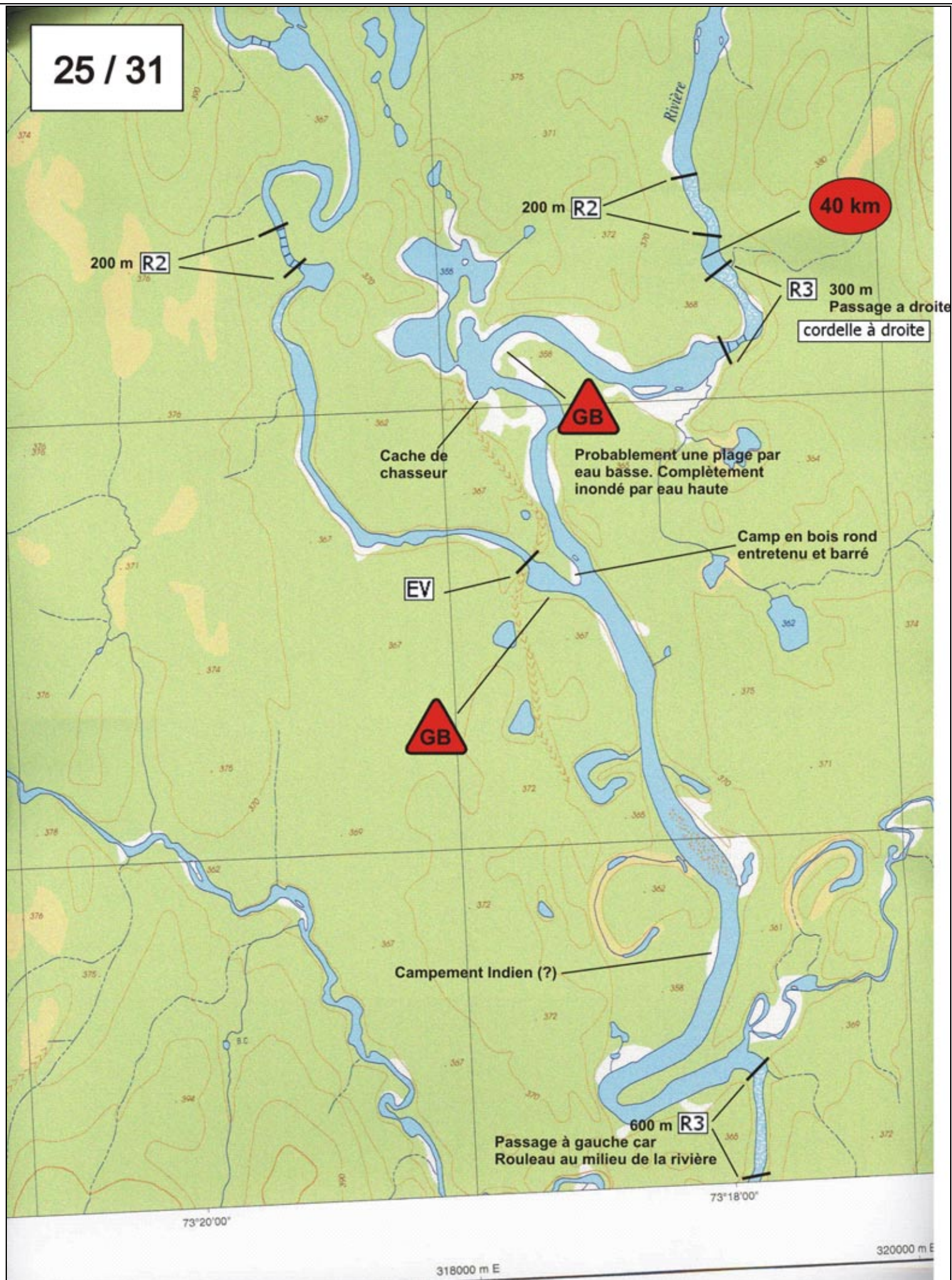
R1

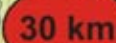
Lacano





25 / 31





Route forestiere

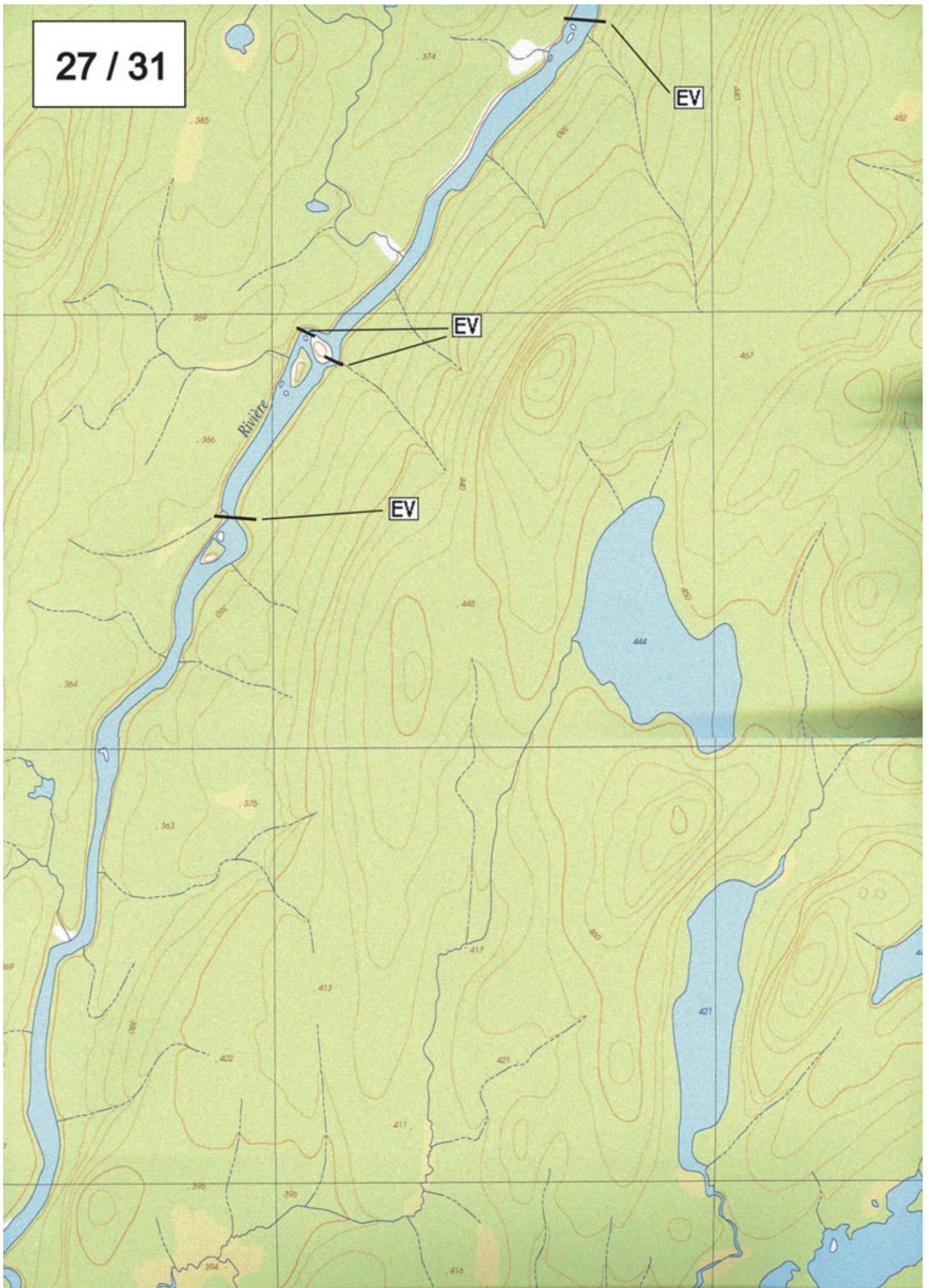
Route forestiere

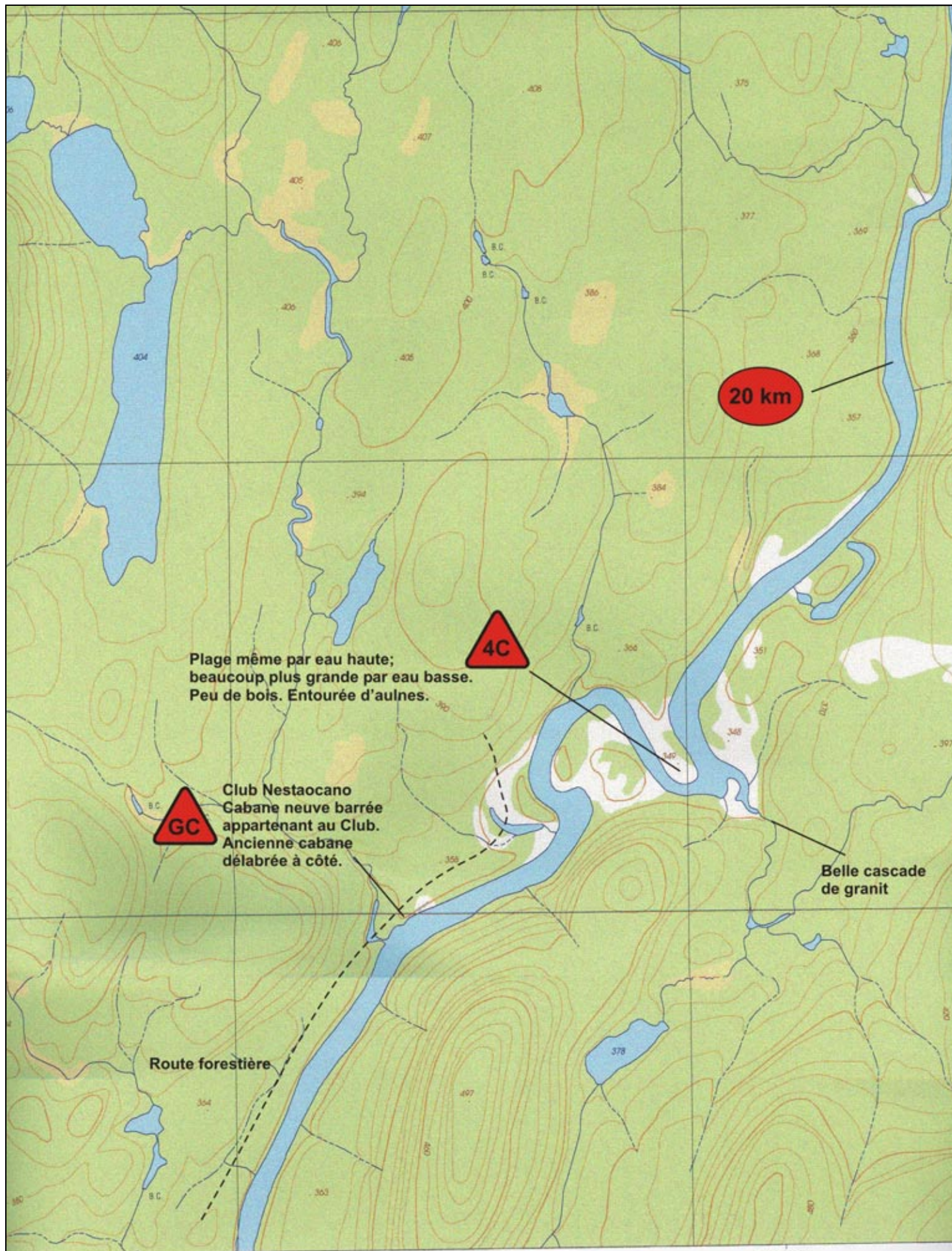
Structure en bois d'un campement Indien
Sentier peu visible
Route forestière à proximité

Nestaocono

EV

27 / 31





Plage même par eau haute;
beaucoup plus grande par eau basse.
Peu de bois. Entourée d'aulnes.

Club Nestaocano
Cabane neuve barrée
appartenant au Club.
Ancienne cabane
délabrée à côté.

Belle cascade
de granit

Route forestière

73°24'00"

73°22'00"

314000 m E

29 / 31

Repère géodésique.
Site aménageable dans
la mousse et les lichens

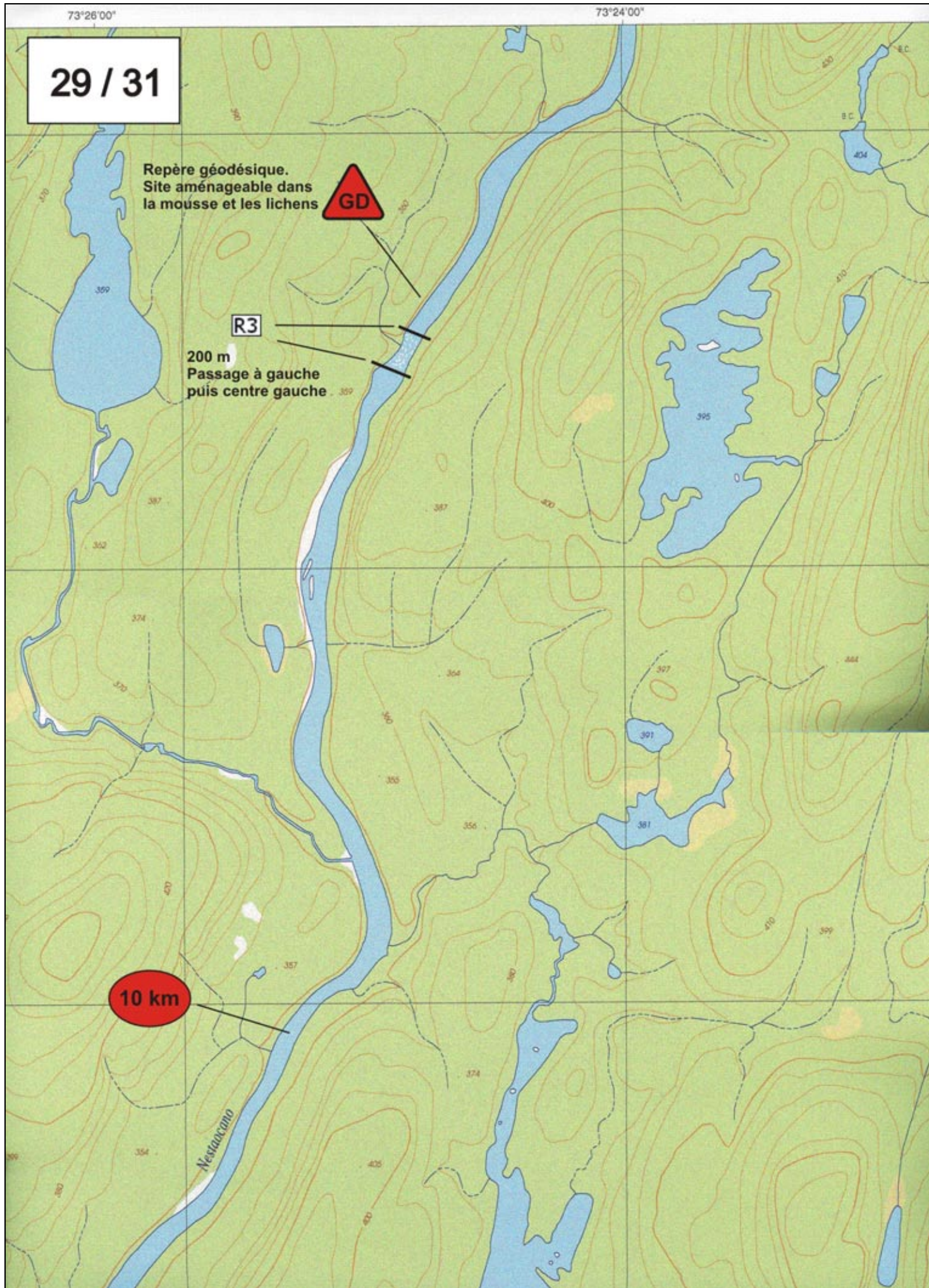


R3

200 m
Passage à gauche
puis centre gauche

10 km

Nestacanano



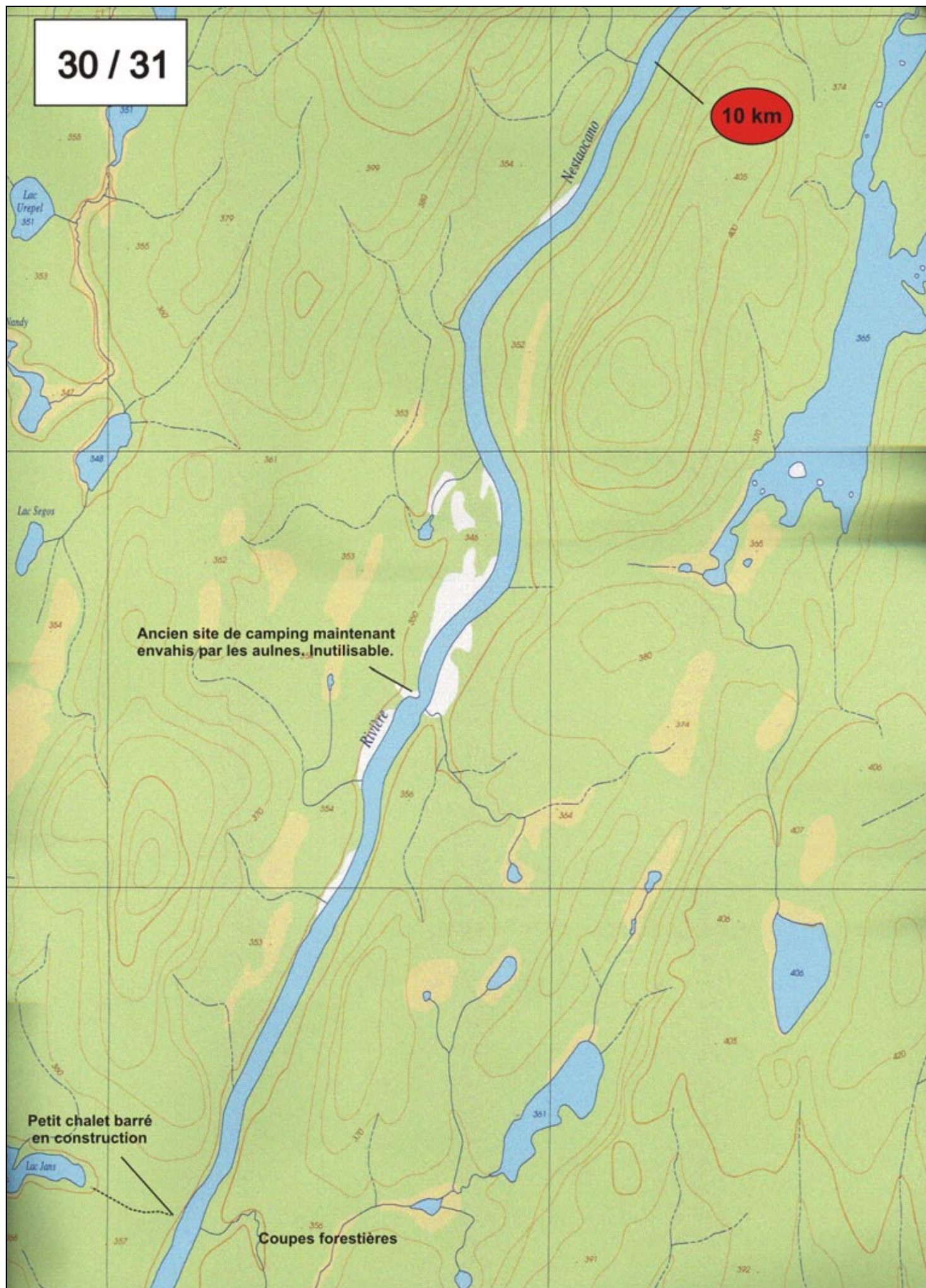
30 / 31

10 km

Ancien site de camping maintenant
envahis par les aulnes. Inutilisable.

Petit chalet barré
en construction

Coupes forestières



31 / 31



73°26'00"

73°26'00"

308000 m E

310000 m E