

LA RIVIERE AGUANUS  
(Branche nord-ouest)  
\*\*\*\*\*

A l'ombre de ces deux geantes de la cote nord que sont la Romaine et la Natashquan, l'Aguanus, petite riviere meconnue de la basse Mingannie, a cependant beaucoup a offrir au canoteur sportif experimente. Relativement accessible par sa branche nord-ouest, elle nous propose deux semaines de descente agreable dans un decor fait de charme et de variete.

ACCES: Par avion de Havre St.Pierre.

La compagnie Propair (418-538-2414) est le seul transporteur de brousse de ce secteur et elle dispose d'un Cessna, un Beaver et d'un Otter. Le lac Aguanus (km 250), un autre lac au 270e km ainsi que tous les lacs situes entre le 225e et le 190e km permettent l'accès par hydravion.

MORPHOLOGIE DE LA RIVIERE

Longueur totale: 270 km

Denivellation totale: 550 m

Denivellation moyenne: 0.20% (10.8pi/mi) (2,0m/km)

Profil discontinu

Debit suggere: Haut ou moyen

CAMPING: Il est possible de camper a peu pres partout sur le parcours mais les sites ne sont pas toujours evidents. A la tete de la riviere le bois est clairseme mais le sol est generalement inegal. A partir de la troisieme fourche jusqu'a la premiere, plusieurs terrasses de sable recouvertes de mousse offrent un fond regulier mais le bois y est plus dense. A l'exception du lac des deux loutres, on retrouve peu de plages de sable dans la premiere moitie de la descente. La situation est differente par la suite et on retrouve plus regulierement des beaux sites sur les plages ou en bordure de la foret.

PORTAGES: Il est relativement facile de porter sur l'ensemble de la riviere. Les abords sont rendus accessibles sur la premiere moitie du parcours par la faible densite de la foret a la tete de la riviere et par la presence d'un brule dans le secteur du lac Padoue. Quelques portages, dont celui du canyon de la grande chute (2.5 km) ont ete defriches et balises par notre equipe (1985). Par ailleurs, tous les rapides dans les trente derniers kms sont contournes par des sentiers entretenus par les chasseurs

d'Aguanish. Dans la deuxième moitié de la rivière, le roc émerge souvent en bordure des rapides pour faciliter le portage en valise. Plusieurs rapides permettent également des descentes en cordelles.

**ENVIRONNEMENT:** La faune semble être particulièrement abondante et variée dans le bassin de l'Aguanus. On peut y observer notamment des orignaux, des ours, des renards des loutres et des castors. L'observateur aguerri y découvrira sans doute plusieurs autres espèces. Il est remarquable de constater la richesse de la faune ailée, et notamment l'omniprésence d'oiseaux de proie (aigles et buses) et d'oiseaux aquatiques tels que les canards, les oies et les grands hérons. Par contre, notre expérience de pêche fut très négative. Il semble toutefois que l'on puisse pêcher quelques truites à la tête de la rivière, que le brochet soit roi et maître au centre et que le bas de la rivière appartienne au saumon.

On observe une flore typique de la côte nord aux abords de la rivière. La tête est caractérisée par une végétation de type sub-boréale dominée par le lichen et les épinettes noires. Le reste de la rivière est dominé par l'épinette. Quelques secteurs sont peuplés par des feuillus, notamment des bouleaux. On ne manque pas de noter que la rivière est bordée en bien des endroits par une véritable barrière d'aulnes entrelacées.

La majeure partie de la rivière coule sur les gneiss granitiques du plateau laurentien. Il est toutefois intéressant d'observer les séquences sédimentaires d'un petit bassin de déposition isolé sur le plateau, phénomène peu commun dans le contexte laurentien.

## LA RIVIERE EN SECTIONS

1- LA TÊTE: Cette première section de la rivière est la plus sélective de la descente. À partir du lac Aguanus (km 250) jusqu'au lac Drumlin (km 225), la branche nord-ouest de l'Aguanus se donne des airs de torrent et dévale une vallée étroite et pentue (0.60%). À eau haute, les planiols sont rares et les rapides sont difficiles à reconnaître. Les arrêts sont quelquefois délicats; les cordelles et les valises ne sont pas souvent de mise. Par eau basse, cette section est sans doute très difficile à naviguer. La petite vallée qu'emprunte la rivière prend quelquefois des allures de canyon et nous offre un paysage dont la rudesse n'a d'égal que la splendeur.

2- LES LACS: Cette portion de 35 km (km 225 à 190) de la rivière est remarquable par la douceur et la beauté de ses paysages. Elle est constituée d'une chaîne de lacs, tous plus pittoresques les uns que les autres. On peut y observer plusieurs formes de déposition glaciaires (eskers, drumlins, kames etc.) qui composent avec les montagnes un relief harmonieux. (Pente moyenne: 0.13%)



3- LE LAC PADOUE (Ou la section pas douce!): De part et d'autre du lac Padoue, on retrouve deux sections remarquables par leur violence. A la sortie du lac Des Deux Loutres (km 190), la riviere, elargie par l'addition de l'Aguanus Nord, se precipite dans une vallee evasee mais de tres forte pente, vers le lac Padoue. Apres un court repi, la situation se repete quelques km apres le lac jusqu'au km 177. Ces deux sections sont marquees par une succession de rapides infranchissables entrecoupees de chutes et de quelques rares rapides navigables (pente moyenne: 0.55%). La cordelle est generalement possible mais souvent perilleuse. De fortes sections de bois brule facilitent le portage a proximite du lac Des Deux Loutres.

4- LA RIVIERE AGUANUS: Du km 177 jusqu'au km 140, la riviere meandre doucement dans une petite plaine de sable et d'epinettes. Cette section calme inspire a une detente bien meritee. Le paysage y est beau, mais ordinaire. La section devient rapidement monotone. Elle se termine par la rencontre de la veritable Aguanus. (Pente moyenne:0.02%)

5- LA SECTION DES GEOLOGUES: Dans cette section(km 140- km 82), qui doit son appellation a notre rencontre avec une equipe de geologues, la riviere s'elargit sensiblement et coule nonchalamment. Elle est toutefois ponctuee de quelques rapides de difficulte variable et de chutes impressionnantes. A ces endroits, la riviere s'engage dans des passages rocheux evases qui facilitent les reconnaissances, les cordelles et les portages. Le paysage est plus varie et interessant quoique toujours assez modeste. A partir du km 105, la pente de la riviere s'accroisse jusqu'au canyon, donnant lieu a un courant accru et a de nombreuses eaux vives. (Pente moyenne:0.12%)

6- LE CANYON DE LA GRANDE CHUTE: Au km 82, la riviere franchit un passage etroit en une sequence tumultueuse de forts rapides se terminant par deux chutes imposantes. Bien que le debut du canyon peut paraître jusqu'a un certain point "tentant", il est beaucoup plus securitaire de porter. Les trappeurs d'Aguanish empruntaient un sentier qui contourne la montagne a droite de la riviere. Ce portage est plus direct que son alternative de la rive opposee, mais il ne permet pas d'observer la premiere chute et, ayant ete abandonne depuis plusieurs annees, son etat actuel est tres douteux. Notre sentier (rive gauche) est long et penible. Il faut compter pres d'une journee pour en franchir les 2.5 km. Il y a trois ruisseaux qui permettent l'approvisionnement en eau potable. Les deux chutes qui concluent cette section valent la peine que l'on s'y attarde. (Pente moyenne:2.0%)

7- LA BASE: Les 80 derniers kms de la riviere constituent une section variee et agreable generalement calme mais entrecoupee de quelques rapides et chutes spectaculaires aux abords accueillants. La descente est assez rapide, mais par eau moyenne ou basse, les hauts fonds peuvent devenir un veritable casse-tete. Au 20e km, la riviere emprunte un chenail etroit et pentu forme par une faille geologique. Nommee par les trappeurs locaux le "Grand Rapide" et surnomme le

"Dalot" lors de notre passage, cette section de 3 km est faite d'une suite de rapides de forte intensite faciles a porter. Certains de ces rapides sont canotables et la presence de planiols securitaires nous permet de les franchir de facon rassurante. Au km 6, la riviere s'engage dans une vaste cascade qui prend la forme d'un labyrinthe puis elle biffurque et s'engouffre apres une forte chute dans un veritable corridor d'environ 10 m de large par 500 de long. Ce petit canyon, tout a fait exceptionnel, nous oblige cependant a porter 1000 m de sentier bien amene. (Pente moyenne:0.17%)

8- LE GOLFE: Dans quelques annees, la route 138 reliera Aguanish au reseau provincial. En attendant, le retour doit s'effectuer par bateau ou par avion. La premiere alternative est la plus seduisante, particulierement si elle est combinee a un trajet en canot sur le golfe. Vingt kms separent Aguanus de Natashquan, etape la plus proche du Fort Mingan. Cette section est particulierement interessante, en autant que la temperature soit complice. La cote est belle et accueillante; les nombreux rigolets (ilots) dissemines le long de la rive nous protegent des vagues et constituent autant de havres pour se detendre ou pour camper. Il ne faut surtout pas oublier de faire bonne provision d'eau potable avant de quitter la riviere. Si la temperature est inclemente, il est possible de faire le trajet sur un chemin qui relie les deux villages.

## CONCLUSION

Sans doute l'une des belles rivières de la Cote Nord et de la province, L'Aguanus n'a certe rien a envier a ses prestigieuses voisines. Bien au contraire, si elle n'offre ni les paysages de la Moisie, ni le "sport" de la Romaine, ni la longueur du trajet de la Natashquan ou de la Petite Mecatina, l'Aguanus nous est apparue comme etant l'une des rivières les plus variee et complete de la Cote Nord.

Guy Dore

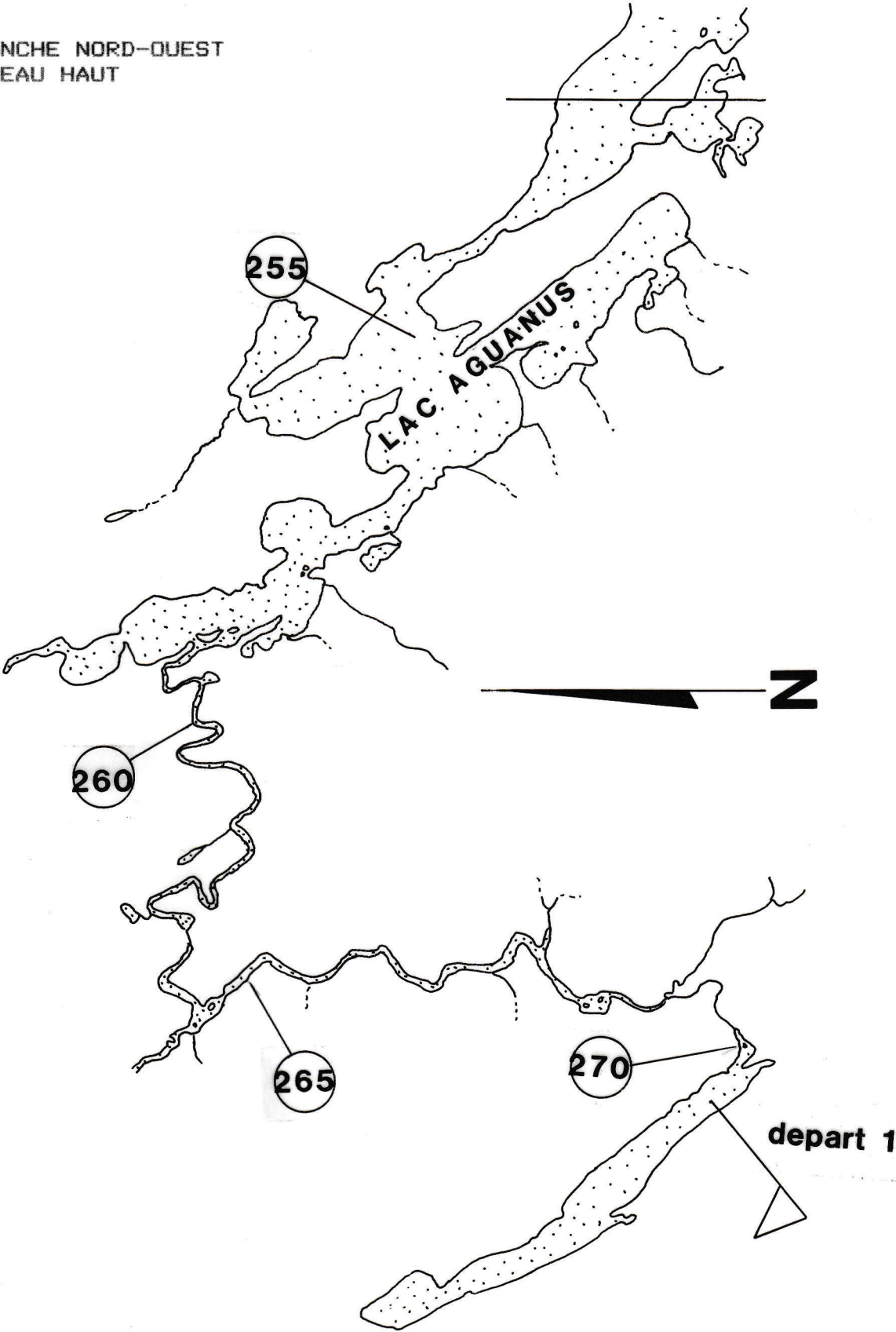
~~Club de plein air Troisieme Rive~~

~~46 St-Laurent Beupre GOA 1E0~~  
~~(418) 827-5400~~  
~~(418) 643-1655 (Travail)~~

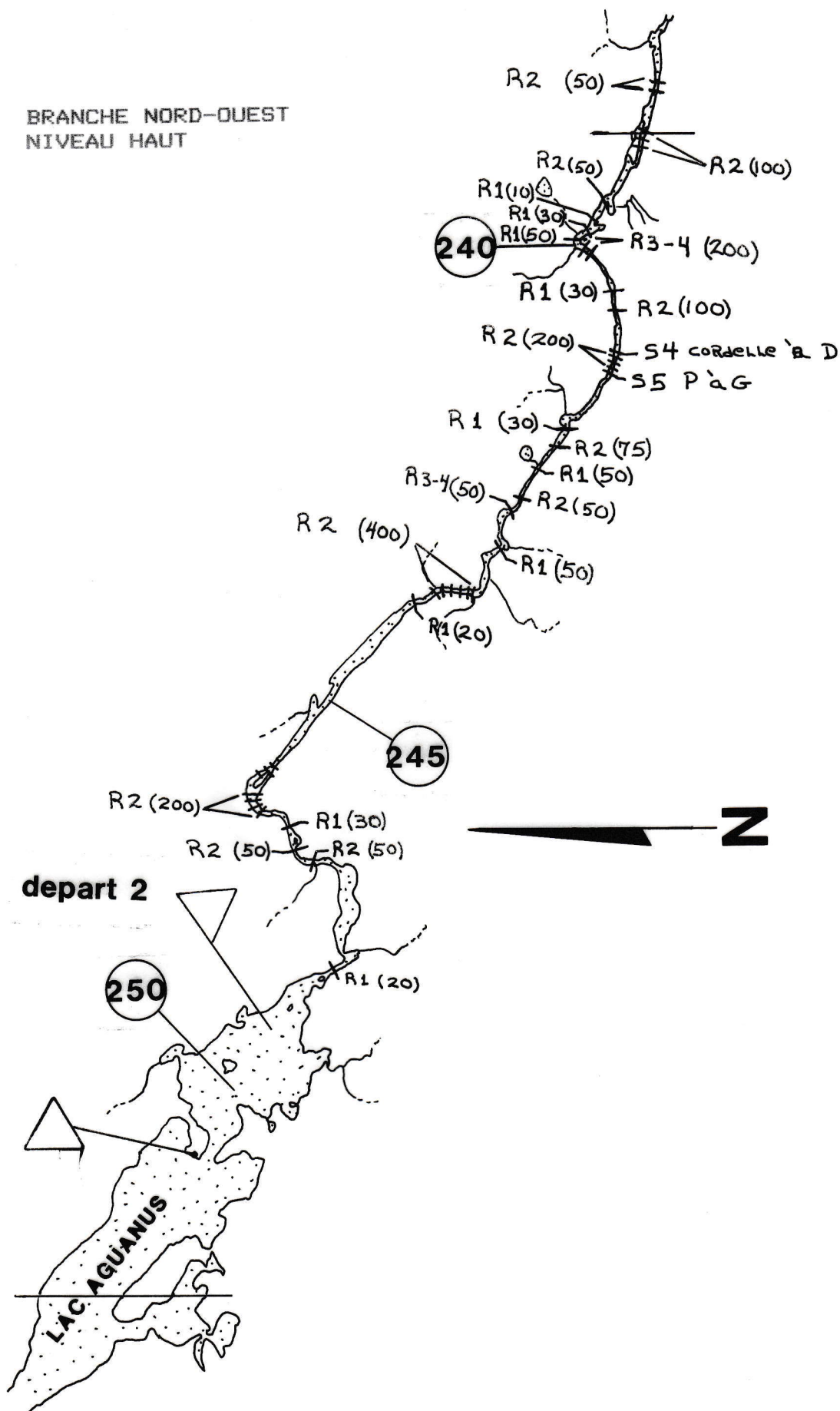
13 Route de Duchesnay  
Ste-Catherine de la Jacques Cartier  
QC, G3N 0J2  
(418)527-5870  
Guy.Dore@gci.ulaval.ca



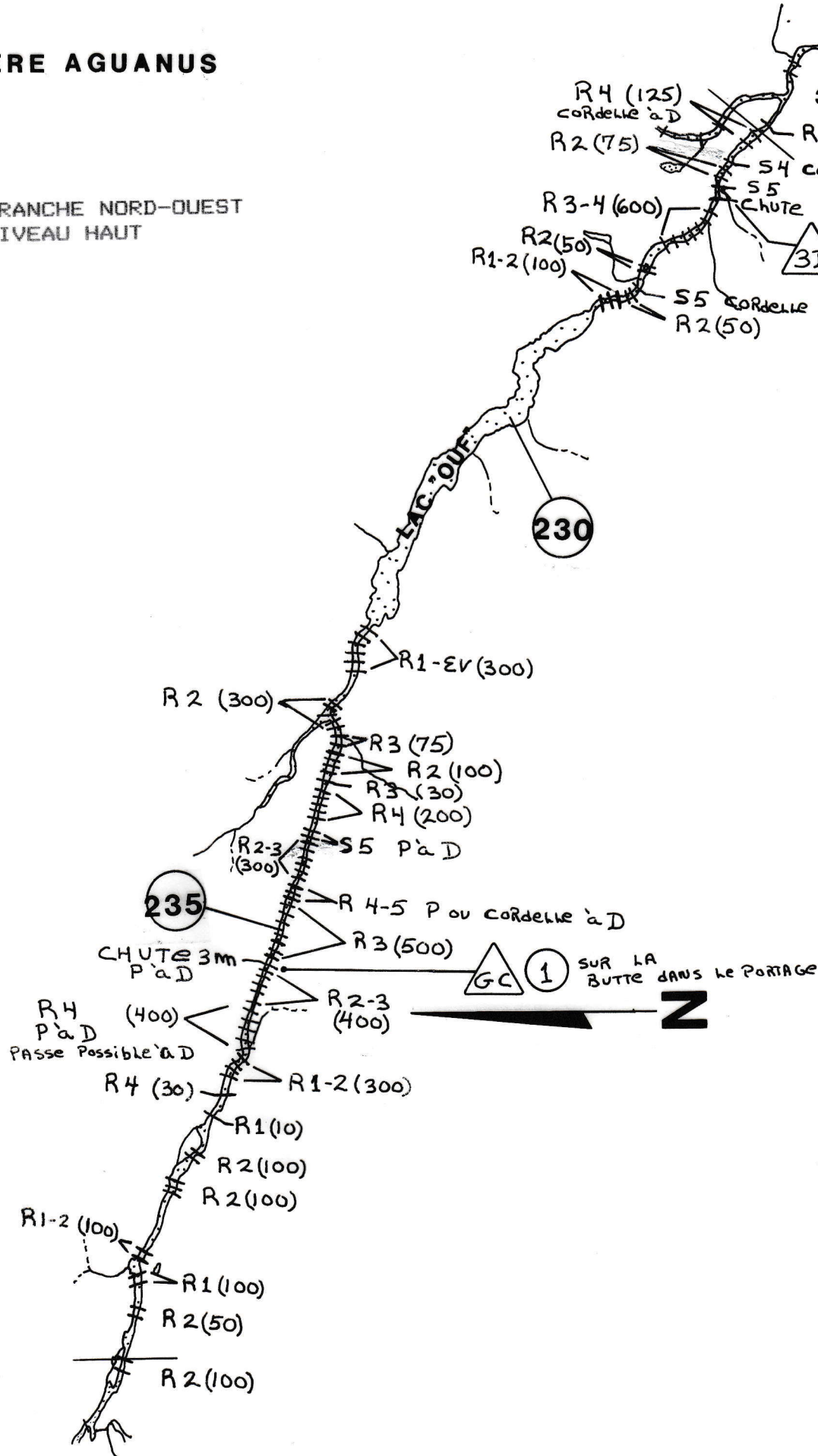
BRANCHE NORD-OUEST  
NIVEAU HAUT

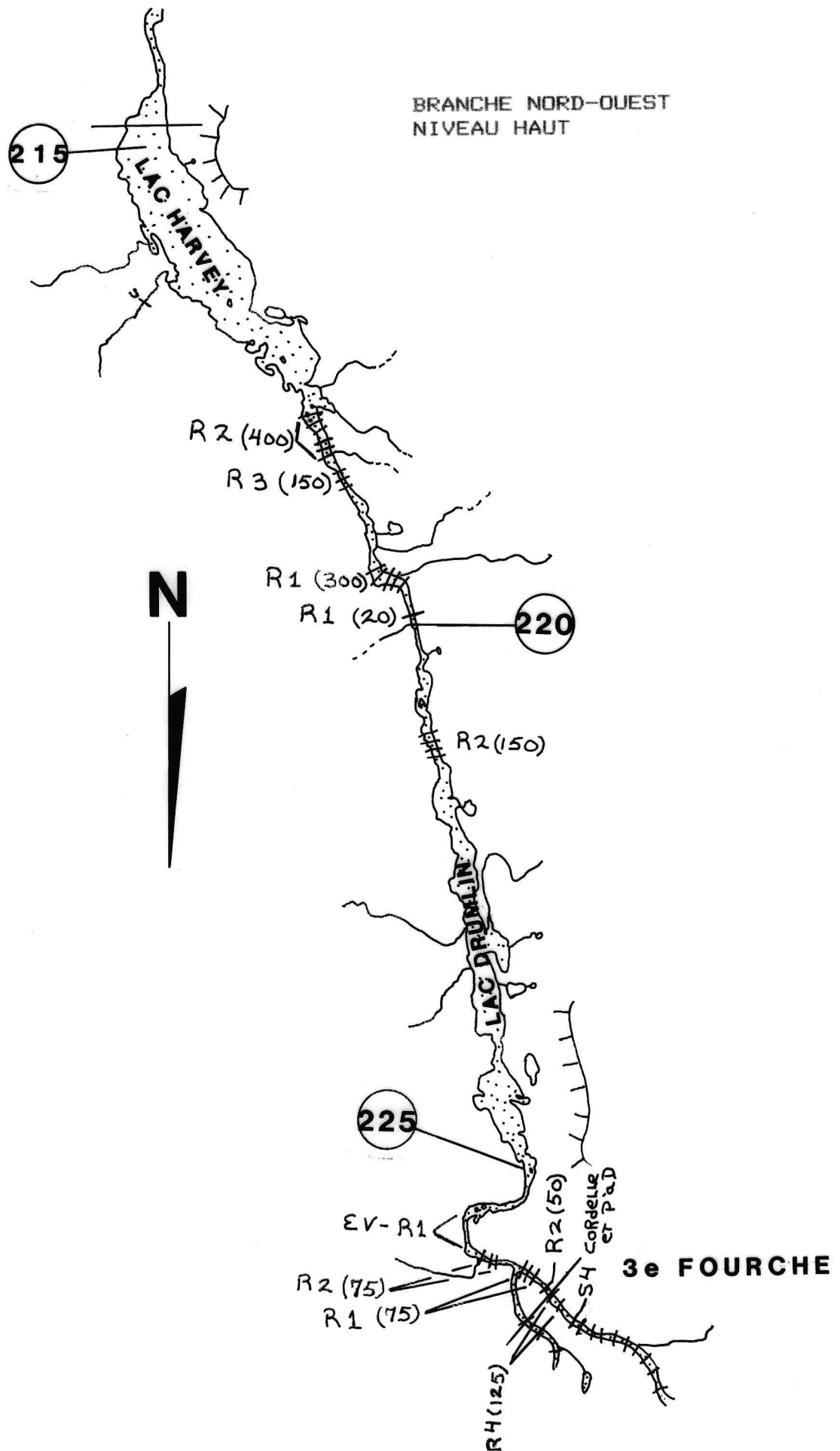


BRANCHE NORD-OUEST  
NIVEAU HAUT



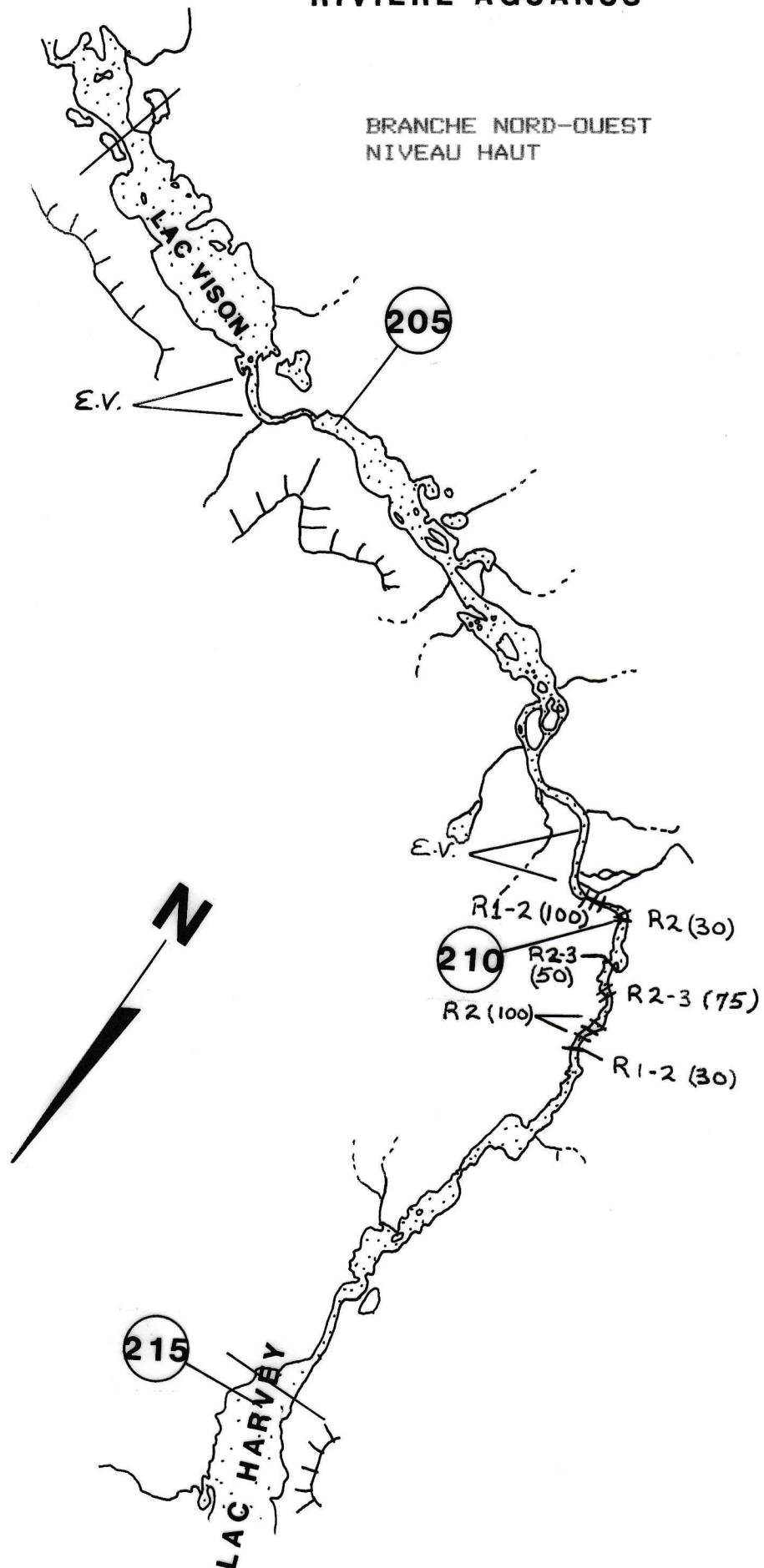
Hand-drawn map of the 3e FOURCHE area. The map shows a river network with several points labeled: R4(125), R2(75), R3-4(600), R2(50), R1-2(100), R2(50), S4, S5, and S5. A triangle labeled 3D and a circle labeled 2 are also shown. The map includes a scale bar for 10m and a note 'P à D'.

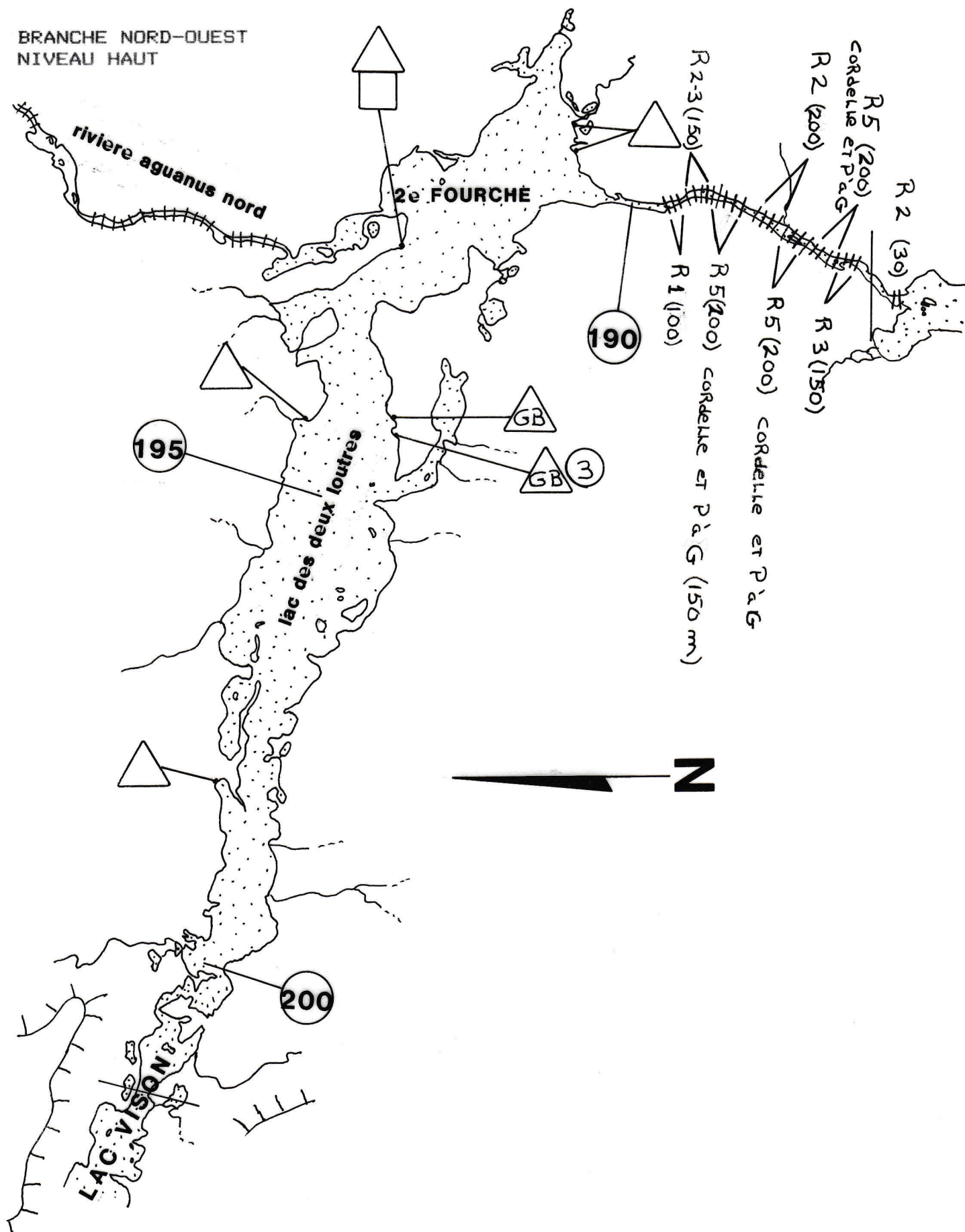






## RIVIERE AGUANUS

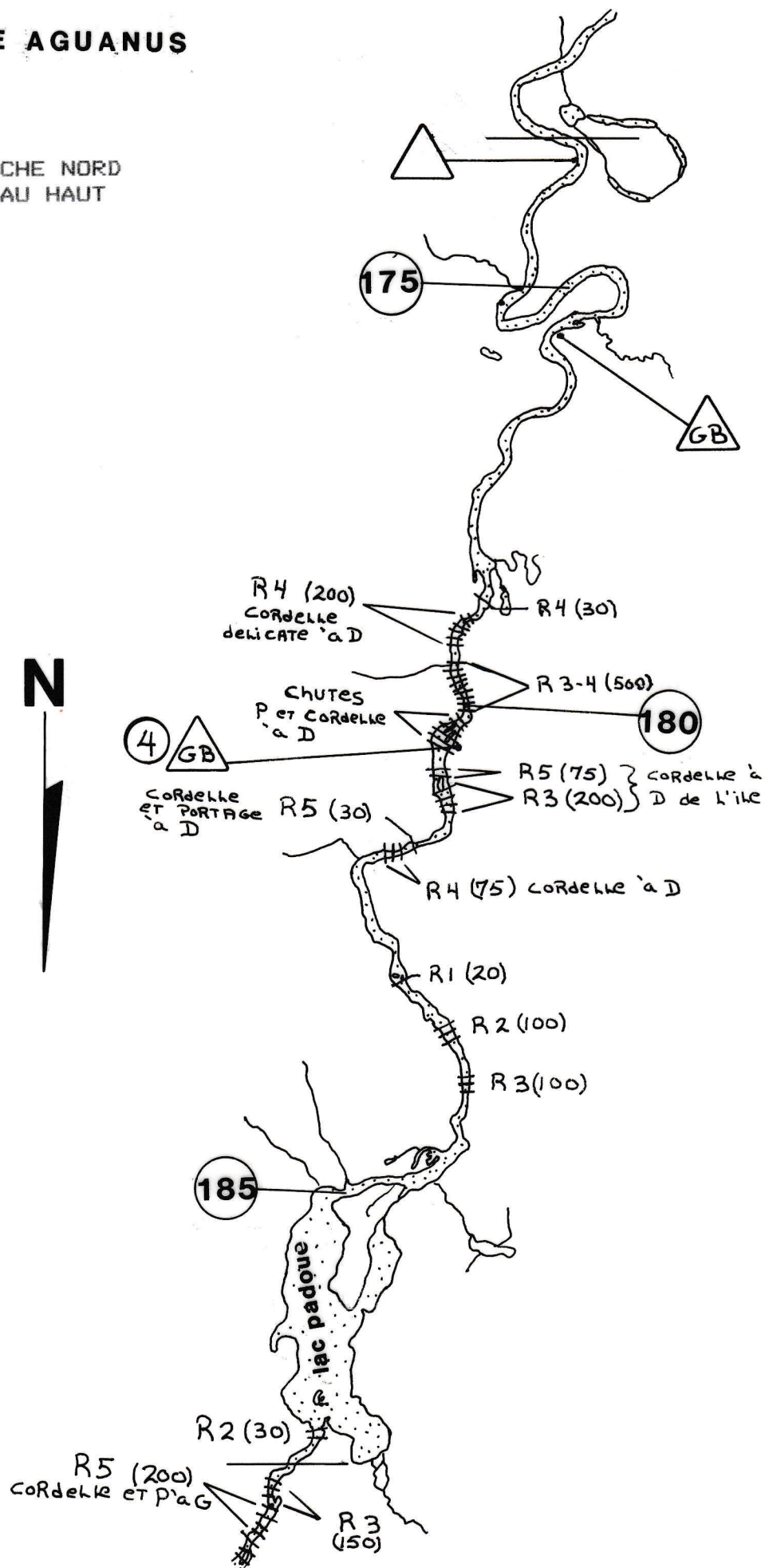




# RIVIERE AGUANUS

7

BRANCHE NORD  
NIVEAU HAUT





# RIVIERE AGUANUS

8

BRANCHE NORD  
NIVEAU HAUT

CAMP DE LA SOCIETE



riviere aguanus

1e FOURCHE

N



155

160

R1(10)

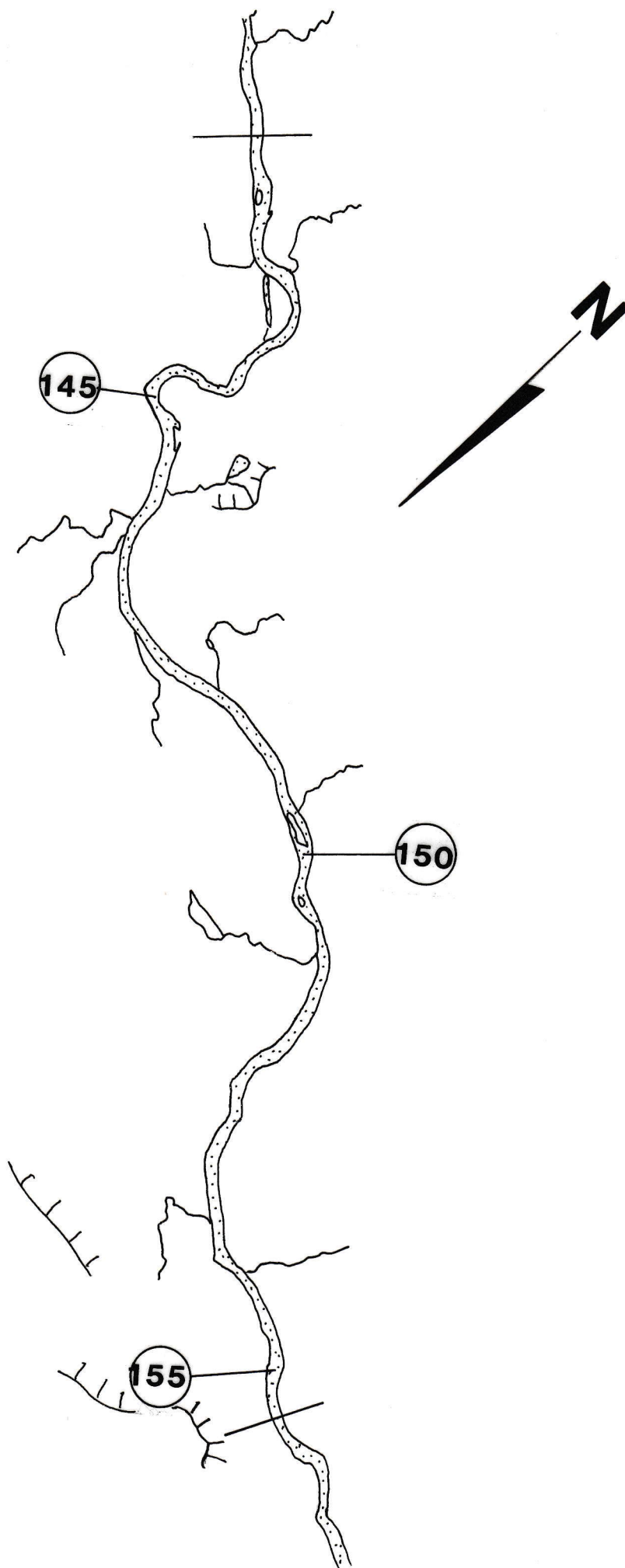
165

170



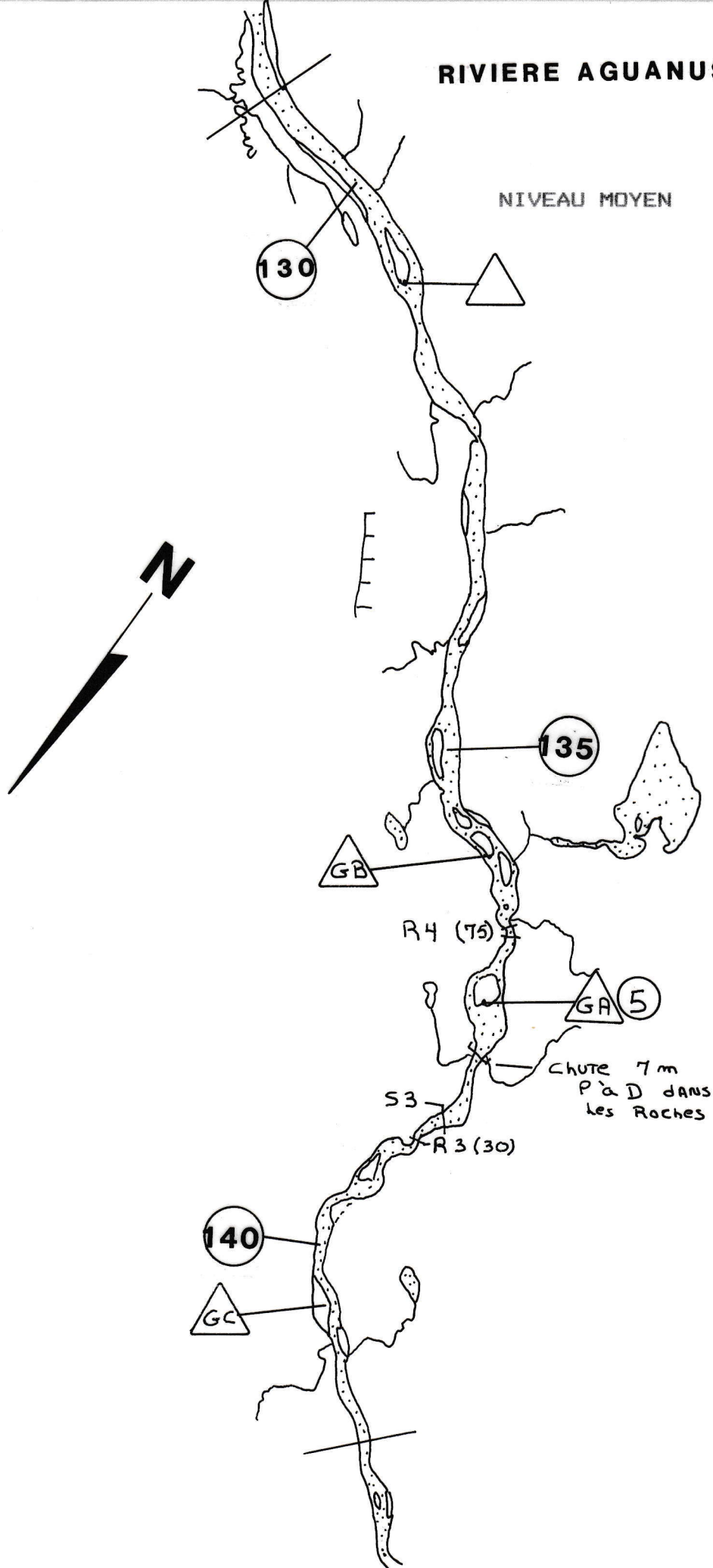
## RIVIERE AGUANUS

NIVEAU MOYEN



## RIVIERE AGUANUS

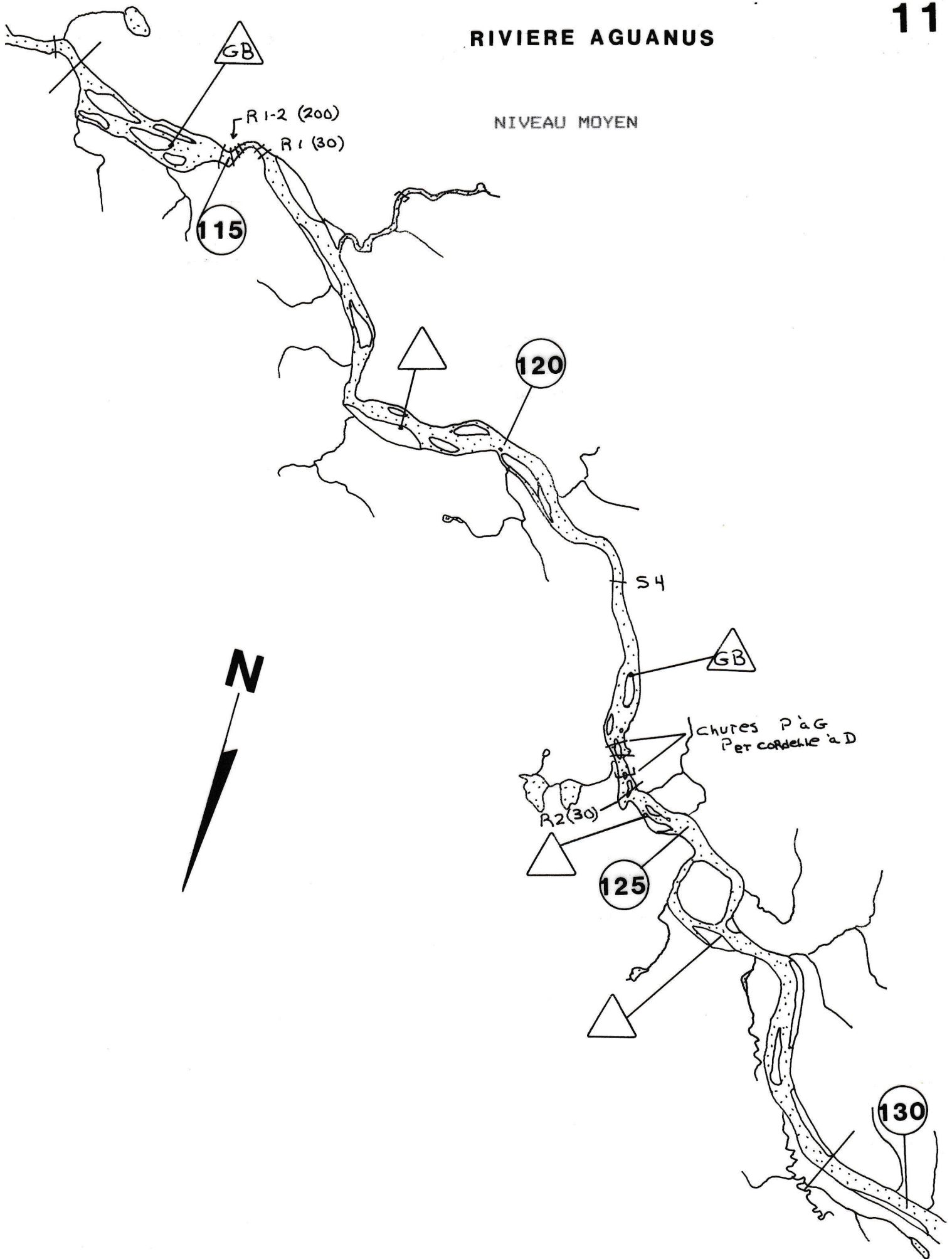
NIVEAU MOYEN





# RIVIERE AGUANUS

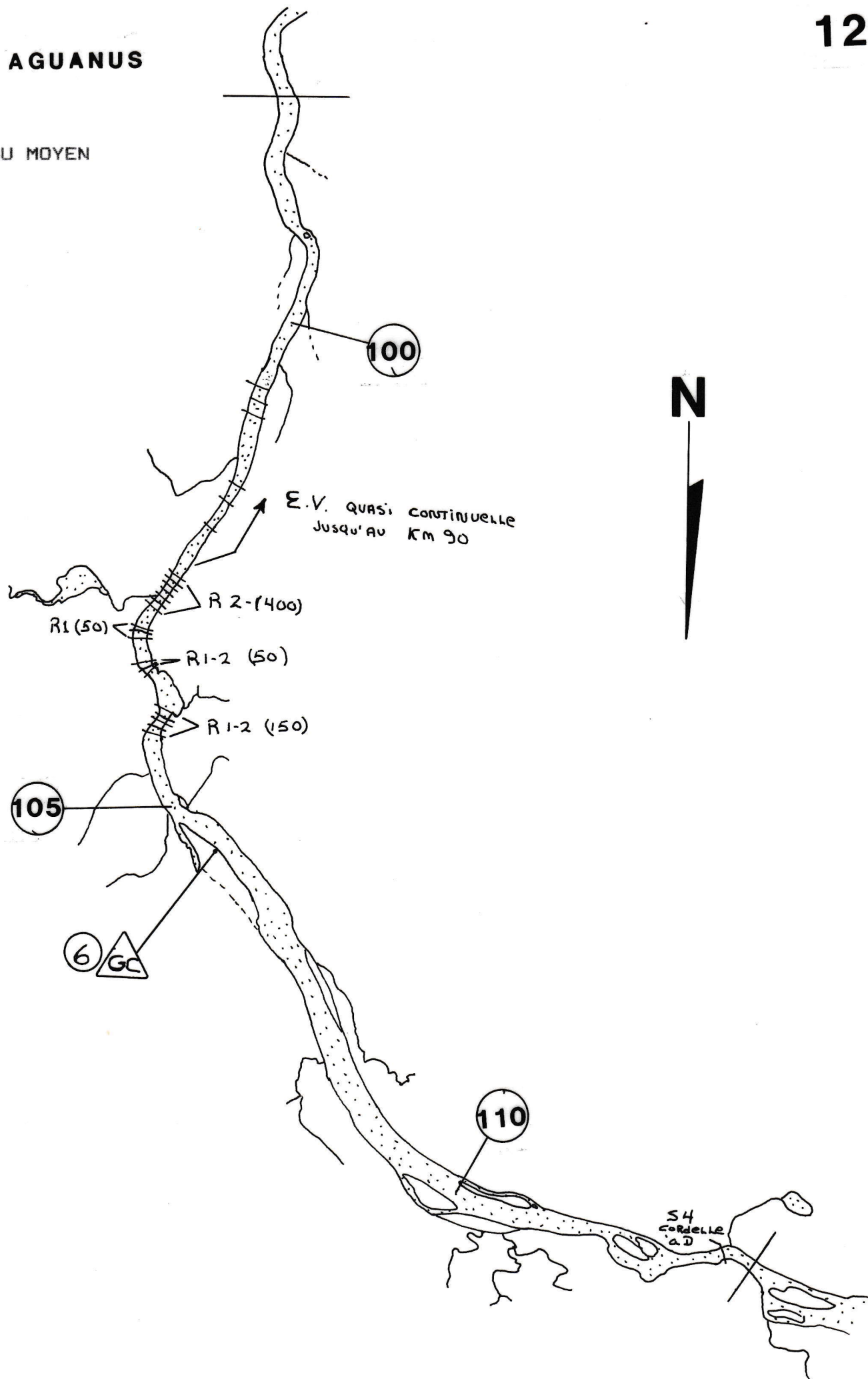
NIVEAU MOYEN



# RIVIERE AGUANUS

12

NIVEAU MOYEN



## RIVIERE AGUANUS

NIVEAU MOYEN

N

85

90

RAPIDE DE LA CABANE A TI-LOUIS

R 2 (30) G

R 2 (30) RAPIDE HUBERT

E.V. - R1

R 3 (20)

R 1 (30) D

95



# RIVIERE AGUANUS

NIVEAU MOYEN

RAPIDE DE LA CABANE A TROIS FACES

RAPIDE PIERRE CORMIER

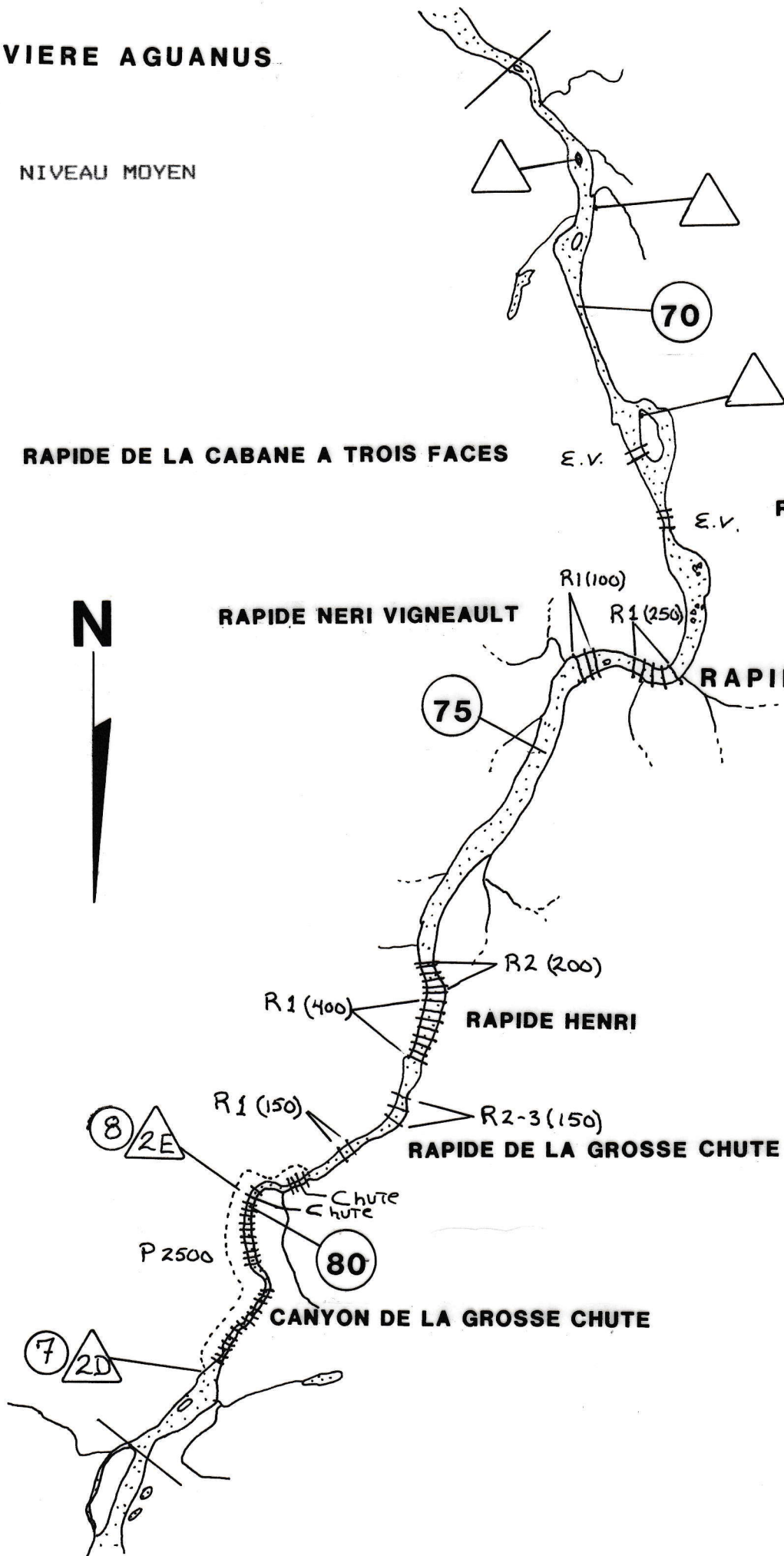
RAPIDE NERI VIGNEAULT

RAPIDE CROCHE

RAPIDE HENRI

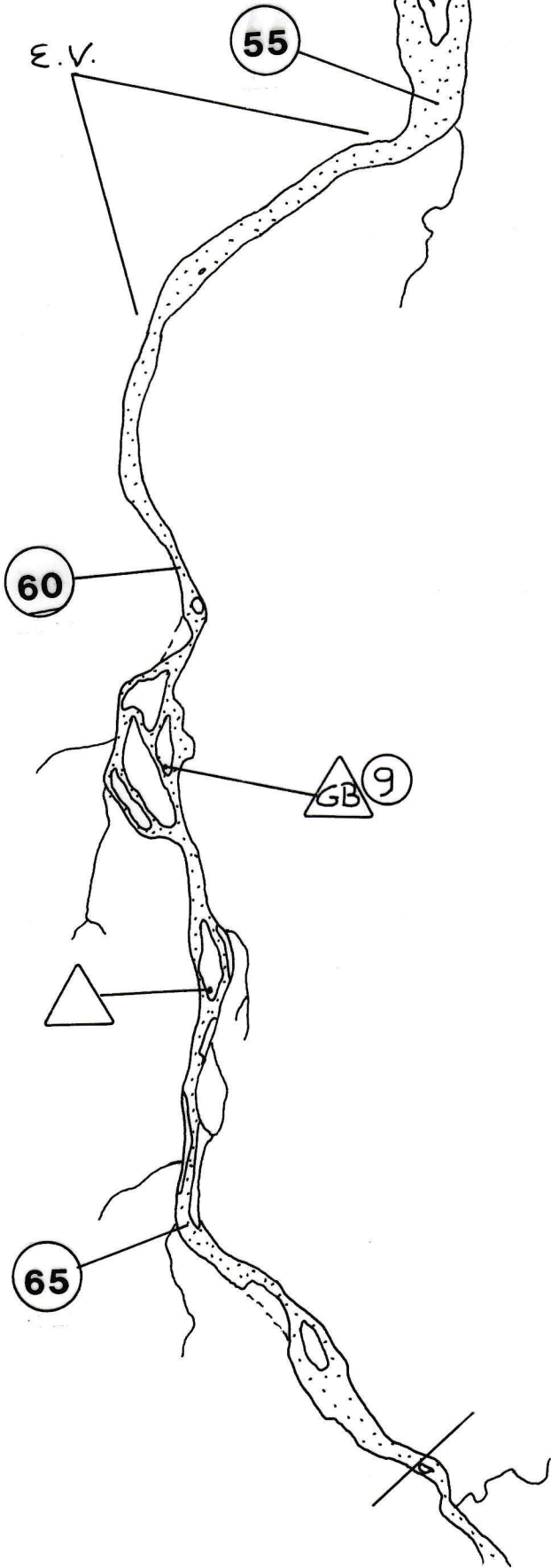
RAPIDE DE LA GROSSE CHUTE

CANYON DE LA GROSSE CHUTE



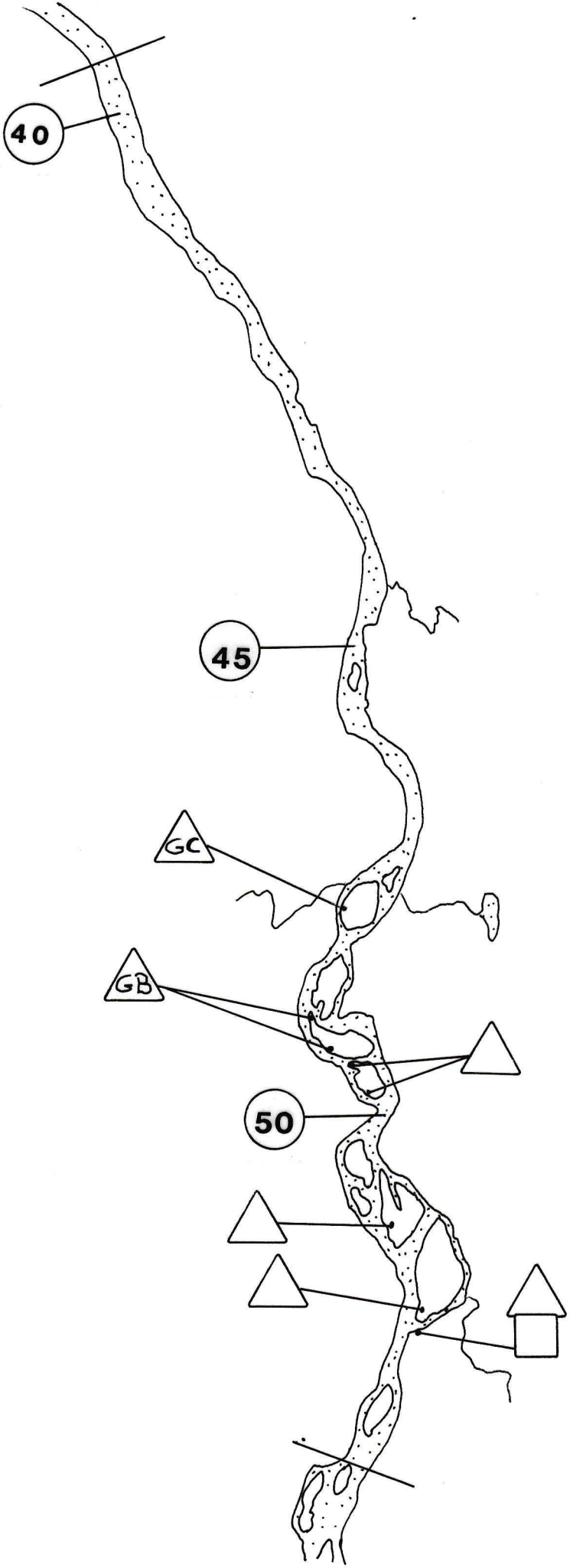
RIVIERE AGUANUS

NIVEAU MOYEN



RIVIERE AGUANUS

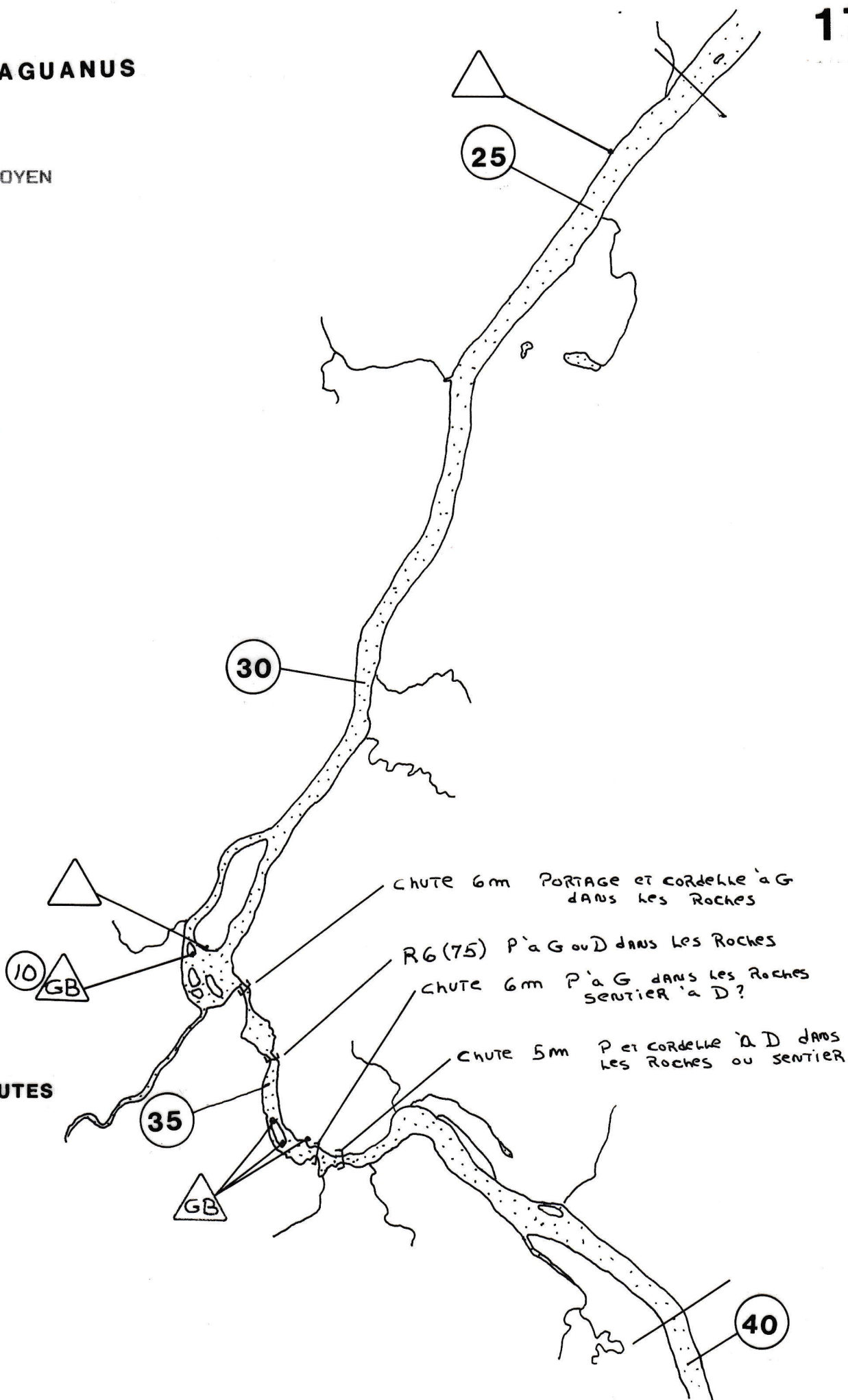
NIVEAU MOYEN





# RIVIERE AGUANUS

NIVEAU MOYEN



## RIVIERE AGUANUS

NIVEAU MOYEN

