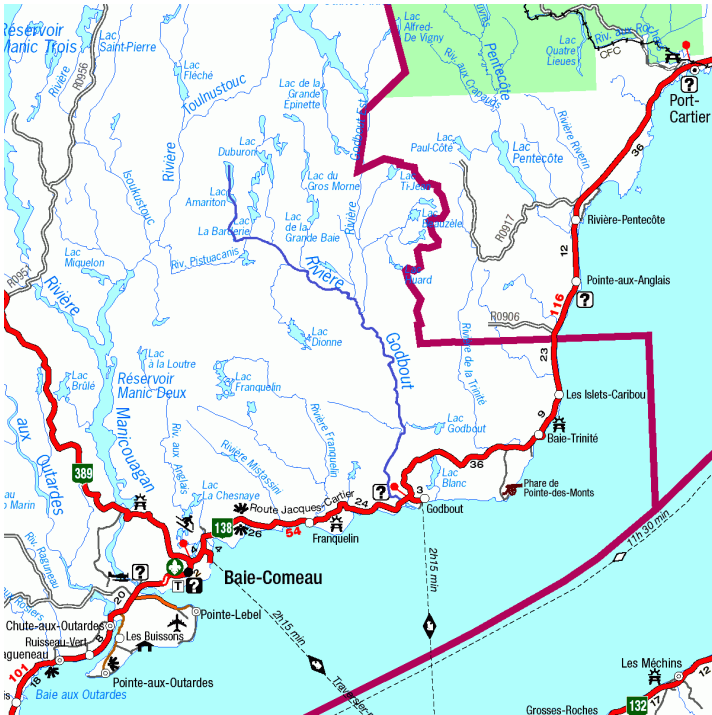


La rivière Godbout coule sur la Côte-Nord (région de Manicouagan), au Québec. Sa partie amont comporte trois branches :

- La rivière Godbout se jette dans le fleuve Saint-Laurent à Godbout, à 54 km à l'est de Baie-Comeau.



Des parcours plus courts sont possibles, voir la section « Navette » pour davantage de détails.

100 km (km 108 à 8).

RI-II (3;4;5;6). Mélange de rapides faciles (R1 et R2), de rapides difficiles (R3 et R4), et de nombreuses chutes nécessitant le portage.

Vagues sur le lac Amariton, chutes.

NOTE : une autre alternative simple et non répertoriée consisterait à accéder au lac Pesetone en remontant 9 km sur la rivière Pistuacanis, à partir du chemin Toulnoustouc.

Faisable jusqu'en milieu/fin d'été selon la quantité de pluie.

<https://www.google.ca/maps/place/49.7276,-68.1468>

HÉBERGEMENT

Pourvoirie du lac Cyprès

La pourvoirie du lac Cyprès offre de l'hébergement en chalet au Lac Pesotone (1) ainsi qu'au Lac Achigan (2).

Pourvoirie du lac Cyprès

Charles Pinard, propriétaire

www.laccypres.ca

www.facebook.com/laccypres

ZEC des rivières Godbout et Mistassini

La ZEC des Rivières Godbout et Mistassini offre l'hébergement en tente « prêt-à-camper » au kilomètre 8 avec capacité de 4 personnes par tente. Il est préférable de réserver. Forfait de pêche au saumon et à la truite disponible sur le territoire de la ZEC. Permis de pêche au saumon obligatoire pour la pêche à la truite.

ZEC des rivières Godbout et Mistassini

+1 418.568.7305

www.rivieregodbout.com

LÉGENDE

Accès



Point d'accès par véhicule ou par train



Point d'accès par hydronautics

Rapides

EV	Eau-vive
R1, R2, ..., R6	Rapide avec classe de difficulté
R2-3	Rapide entre deux classes de difficulté
R2+3	Rapide avec classe de difficulté inégale
S2, S3, ..., S6	Seuil avec classe de difficulté
C, Chute	Chute
K, Cascade	Cascade
P 250m à G	Portage avec distance et gauche/droite
B.C., BC	Barrage de castor

Campings



plage

Site de camping, avec plage si applicable

Taille (nb de tentes de 3-4 places): 1, 2, 3, 4, 5, G (groupe)

Qualité: A (excellent), B (bien), C (correct),
D (passable), E (médiocre/dépannage)



Site de camping, cote inconnue



Site de camping potentiel (environ 1h d'aménagement)



Site de camping, existence incertaine



Site de camping

EB = site disponible par eau basse seulement

EH = site disponible même à eau haute ou en crue



Camping organisé, possiblement payant

RÉALISATION-DISTRIBUTION

Relevé

Marie Michelle Johnson, André Francoeur

Date: juillet 2007

Cartographie/Mise-en-page

Charles Leduc, 2011 à 2022

Cartes topographiques de base

Copyright © Sa Majesté la Reine du Chef du Canada. Ministère des Ressources Naturelles. Tous droits réservés.

22F/16 Lac Amariton

22F/09 Lac Miquelon

22G/12 Lac Dionne

22G/05 Godbout

Contributeurs

Martin Provencher – informations diverses

Charles Pinard – informations sur les navettes

Jonathan Dupont (compagnie Les Aménagements Nordiques, <http://www.lesamenagementsnordiques.com/>) - informations diverses

Distribution

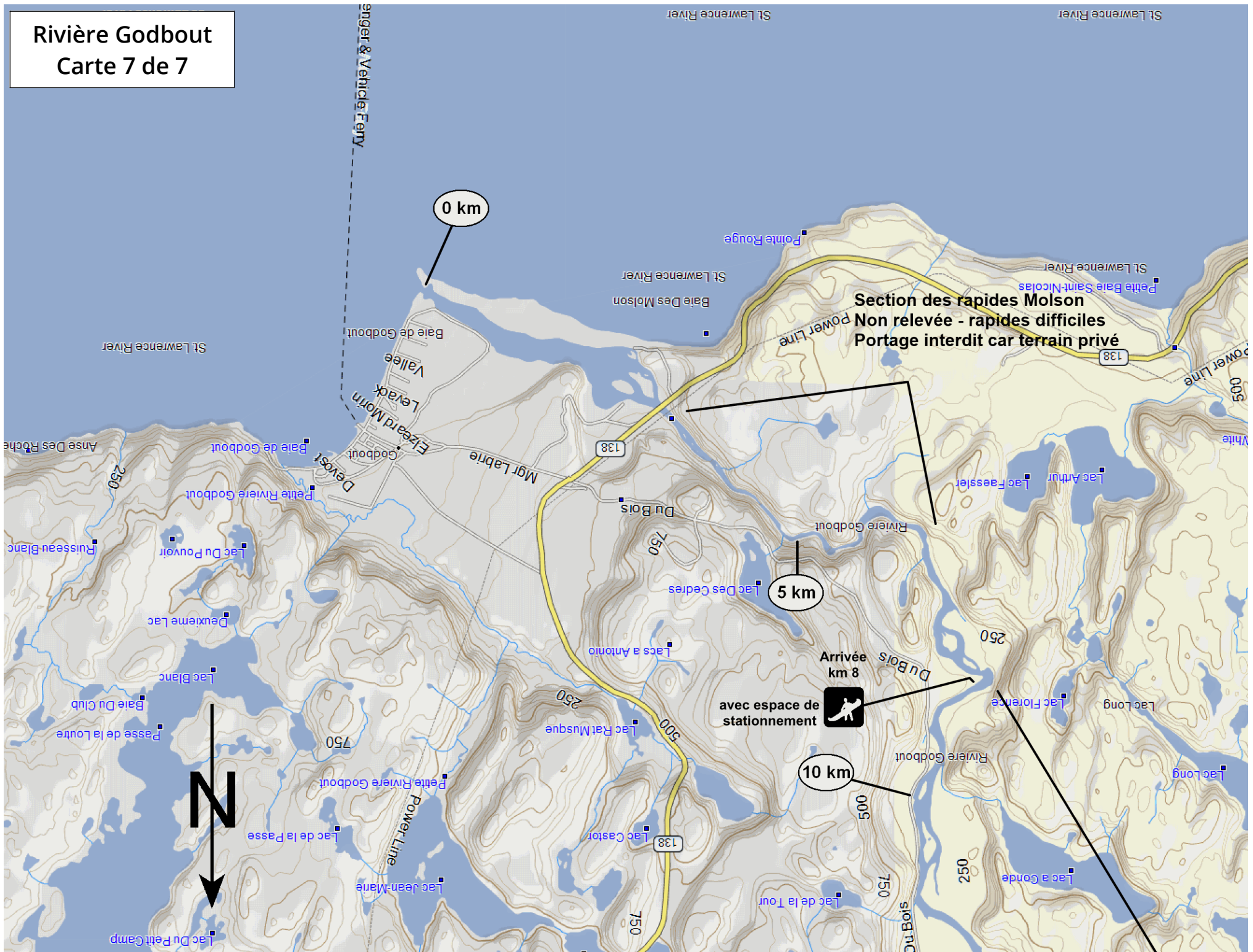
Permise, tant que le contenu est préservé et la distribution gratuite. Disponible sur www.cartespleinair.org.

AVERTISSEMENT

Cette carte a été produite bénévolement par des payeurs n'ayant pas la prétention d'être suffisamment fiables et expérimentés. Les auteurs se dégagent de toute responsabilité quant aux préjudices, dommages ou accidents pouvant découler de l'utilisation de cette carte. Des omissions ou erreurs sont toujours possibles, et nous vous serions reconnaissants de nous communiquer toute correction que vous auriez pu remarquer.

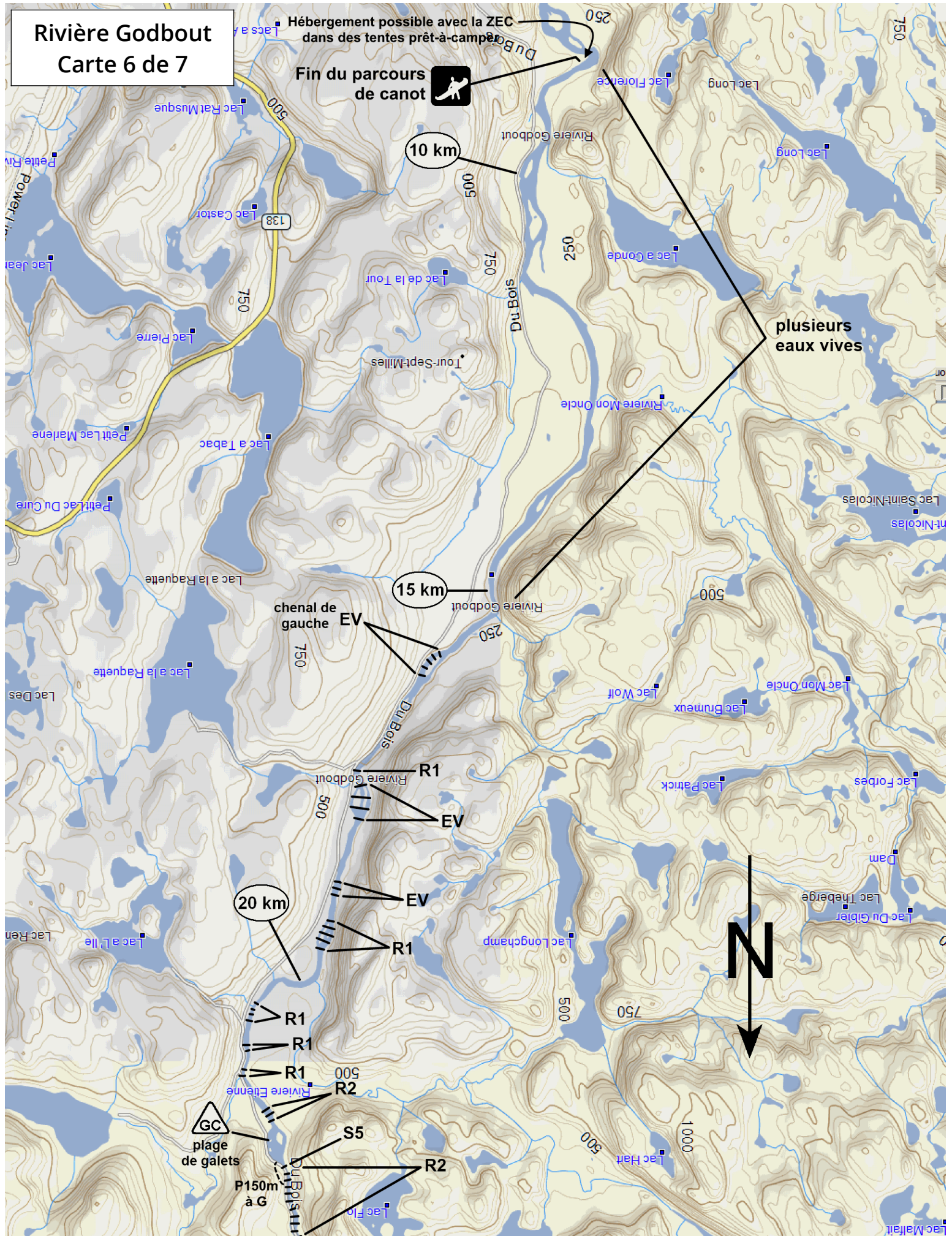
Rivière Godbout

Carte 7 de 7



Rivière Godbout

Carte 6 de 7

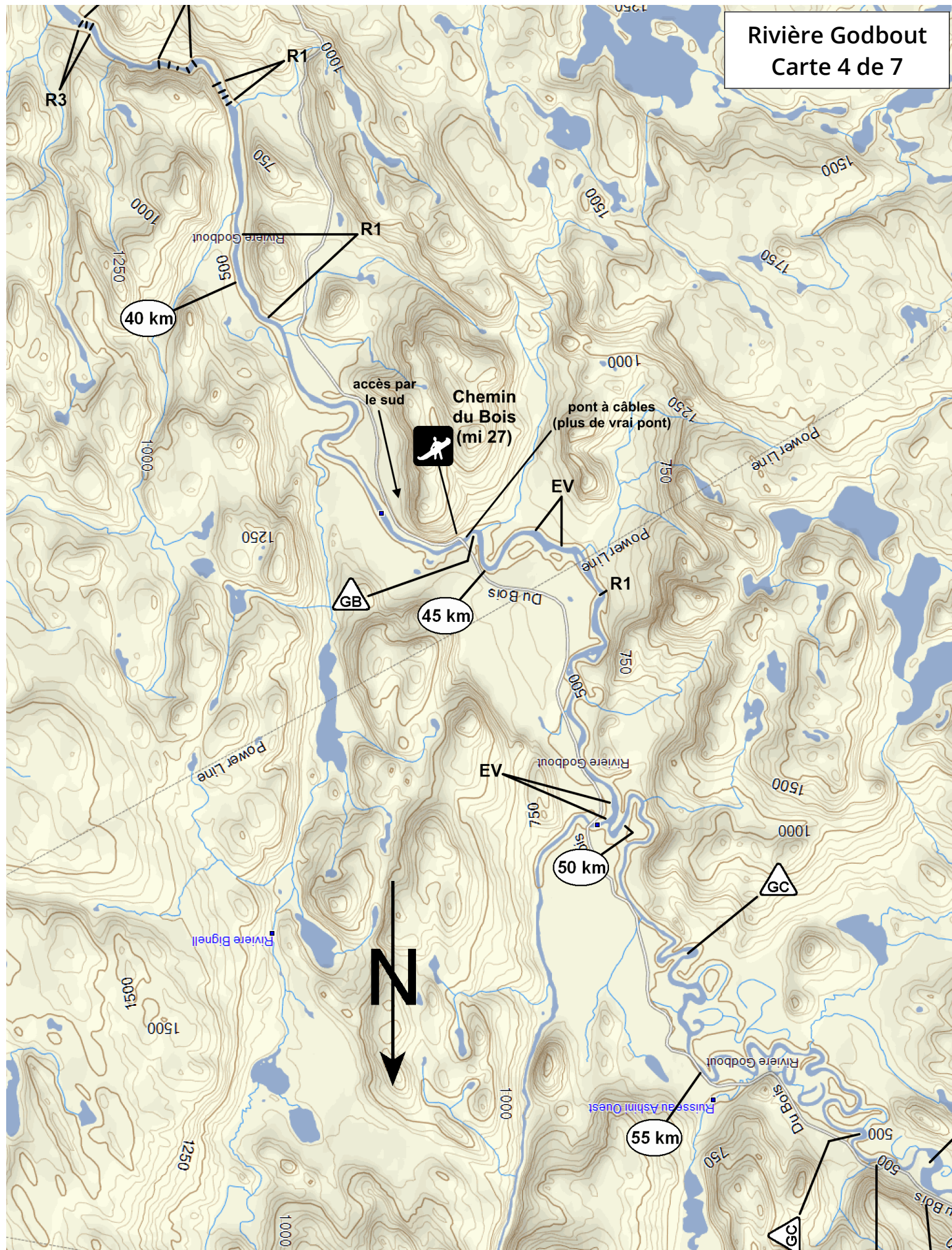


Rivière Godbout
Carte 5 de 7

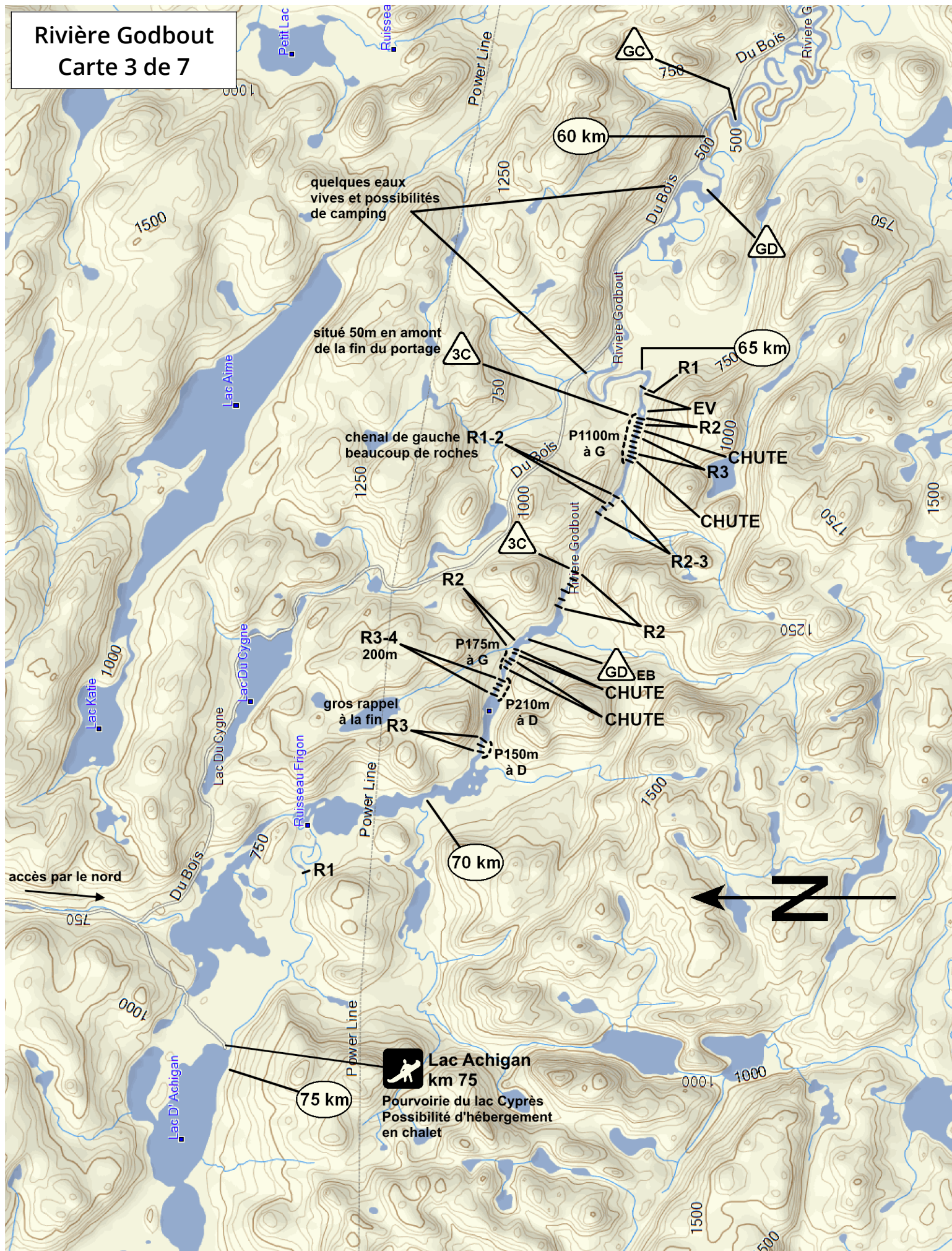
This topographic map illustrates the Rivière Godbout and its tributaries, including Du Bois, Rivière Ashini Est, and Rivière Cabouron. The map features contour lines indicating elevation, with labels for 750, 1000, 1250, and 1500 meters. Key locations and features include:

- Waterfalls (CHUTE):** Located at various points along the river, with specific distances noted: P160m à D, P110m à G, P400m à D, and P90m à D.
- Sampling Points:** Marked with letters and numbers, such as R1, R2, R3, R3-4, R4-5, R1-2, S3, and EV.
- Distances:** Circled labels indicate distances of 25 km, 30 km, and 35 km between specific points.
- Geographic Features:** Labeled areas include "île de sable" (sand island) and "Falls".
- Orientation:** A large "N" with a downward arrow indicates North is towards the bottom of the map.
- Lakes:** Several lakes are labeled, including Lac Étienne, Lac Evelyn, Lac Bess, Lac Hector, Lac Osm, Lac Ash, Lac Hopgood, and Lac Du Cabouron.

Rivière Godbout Carte 4 de 7

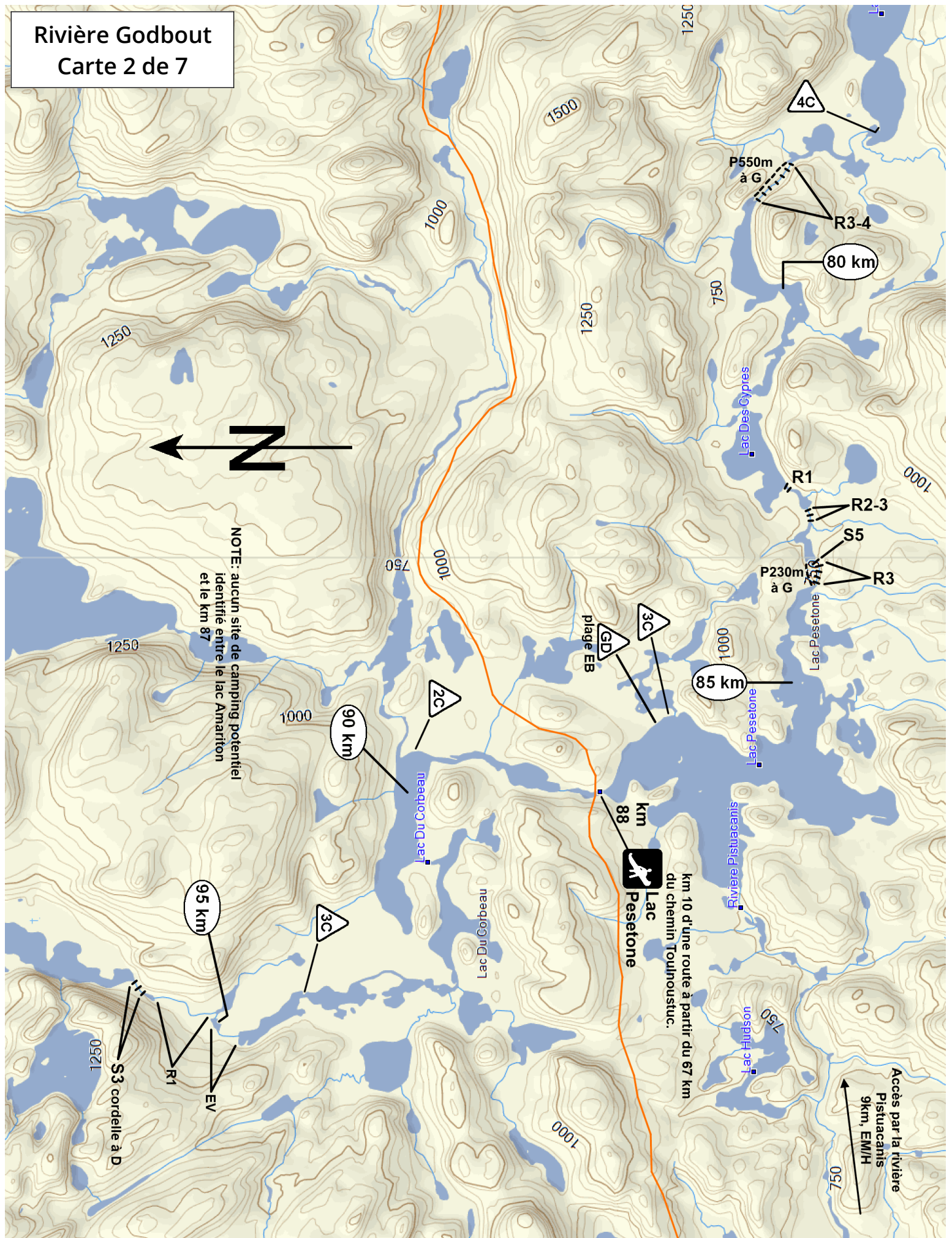


Rivière Godbout Carte 3 de 7



Rivière Godbout

Carte 2 de 7



Rivière Godbout

Carte 1 de 7

