
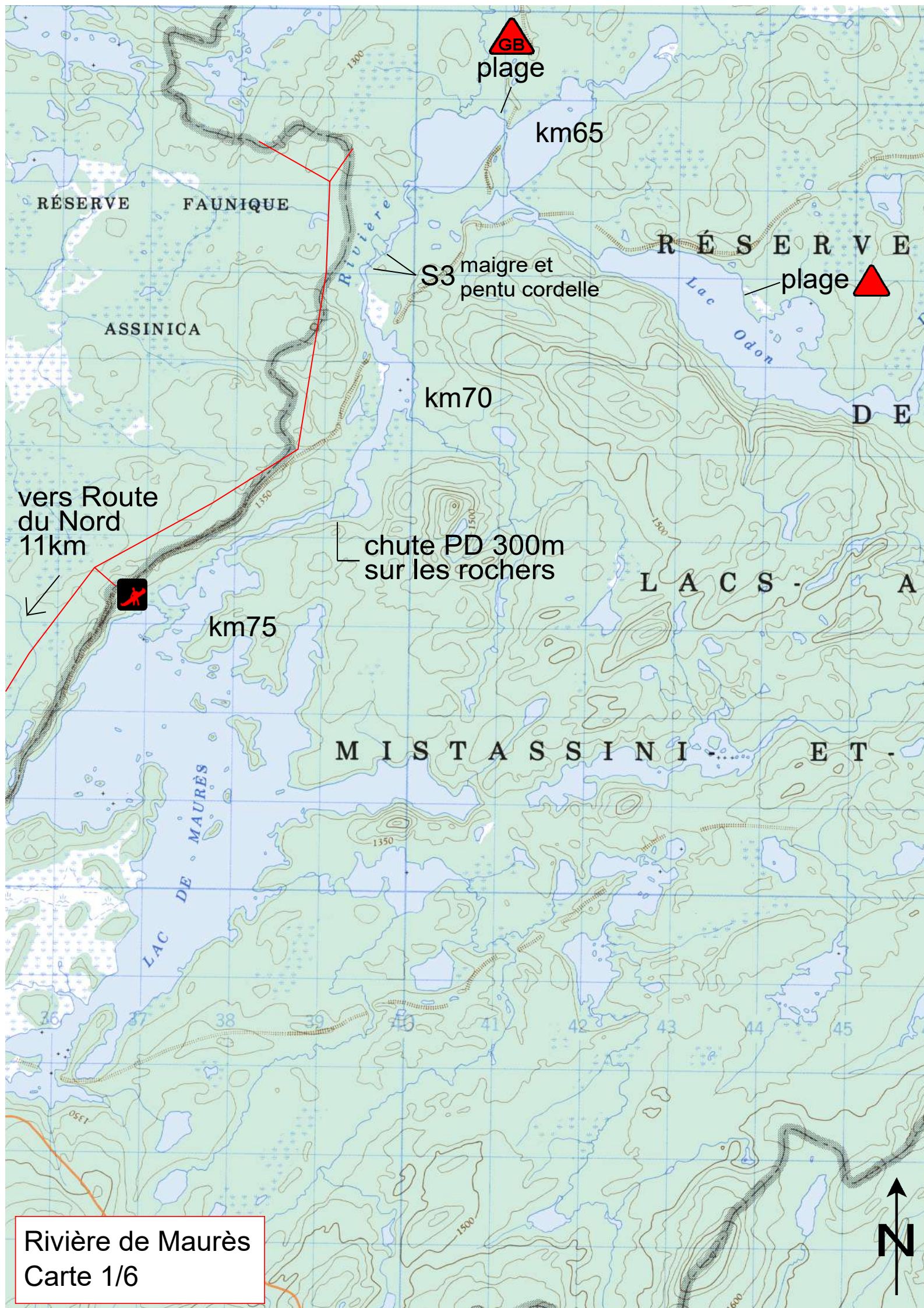


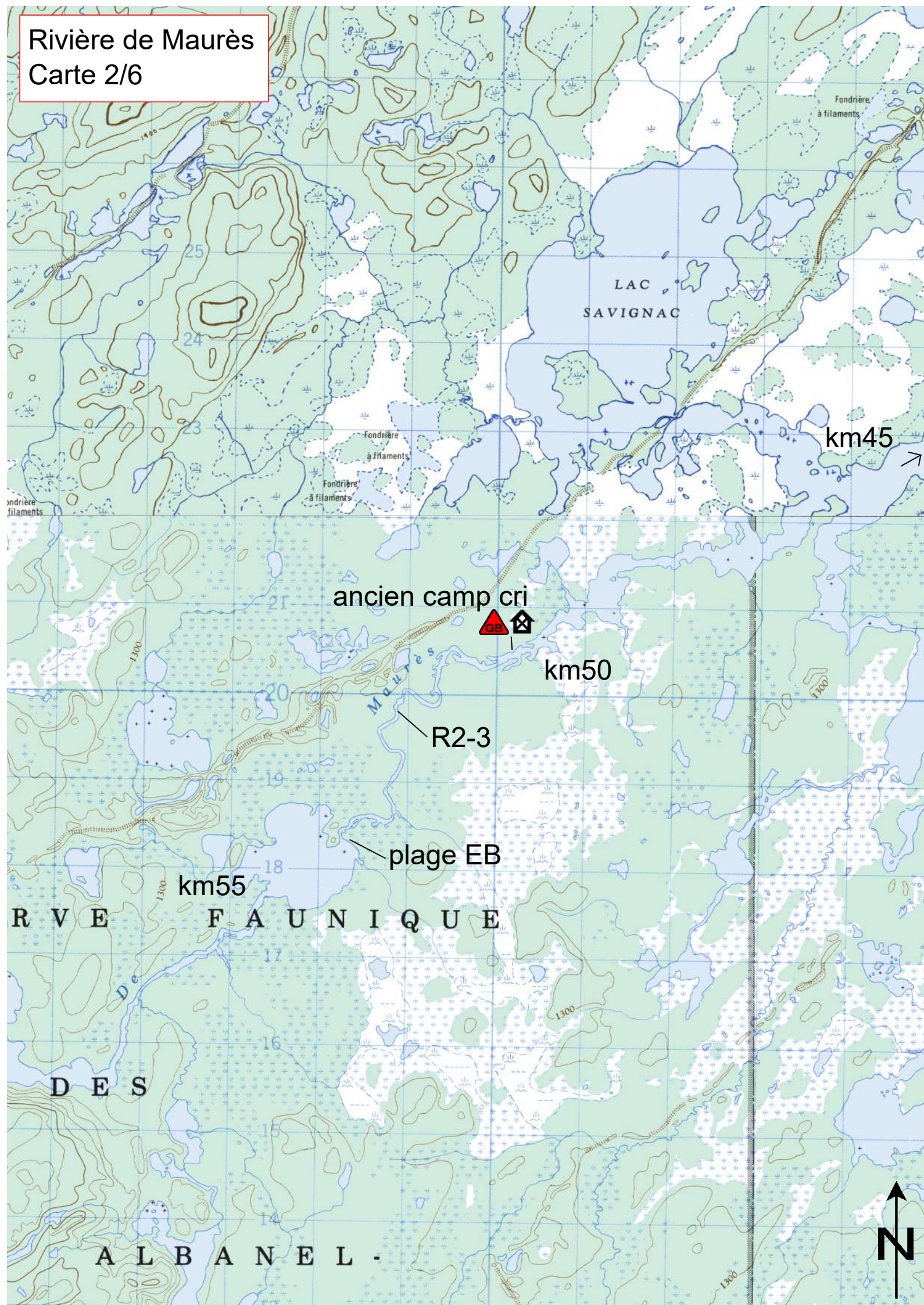
Rivière de Maurès
Carte canot
Version 1
2017



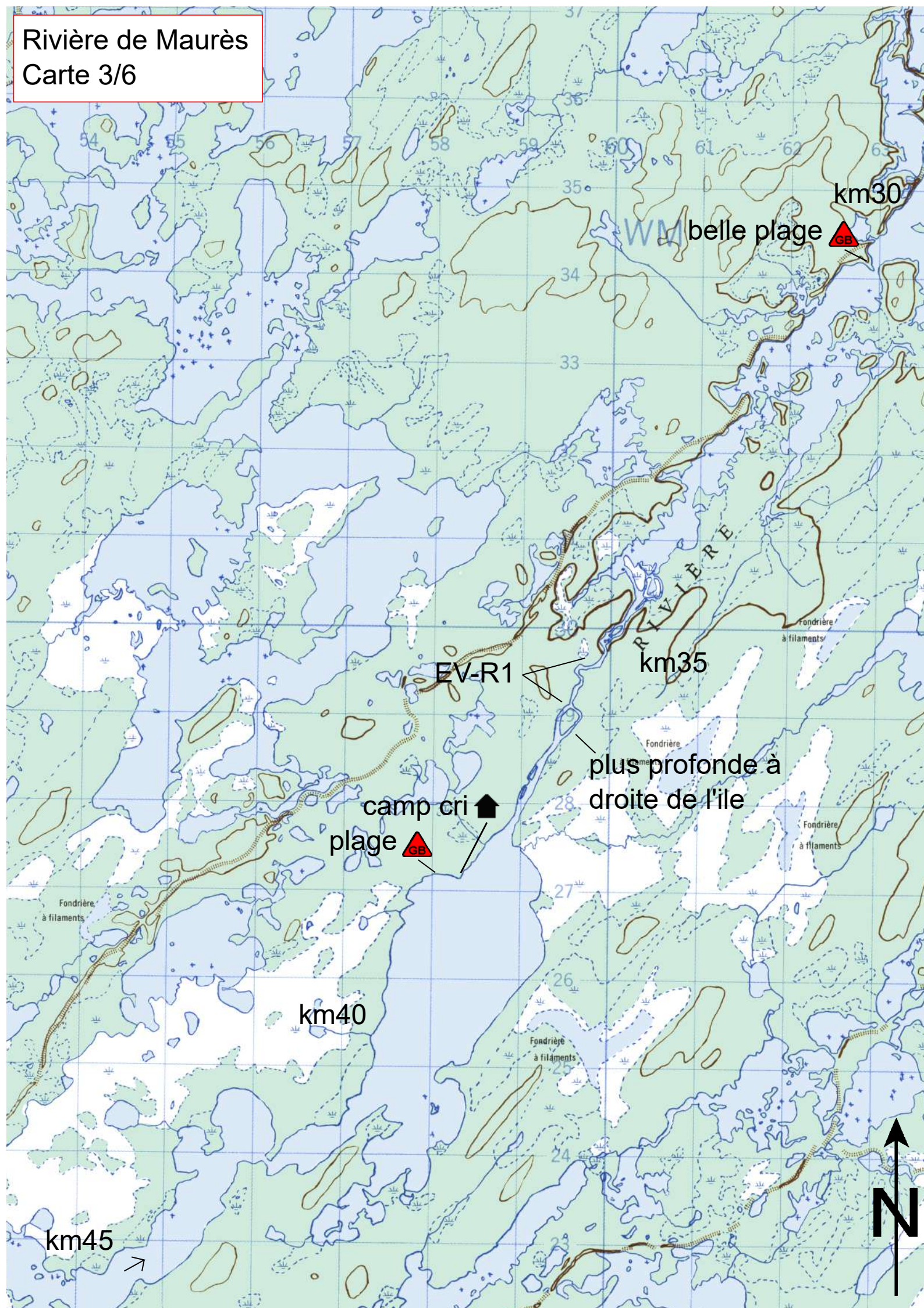
The Québec Franco Jewish Action Adventure
Wilderness Canoe Camping Camp



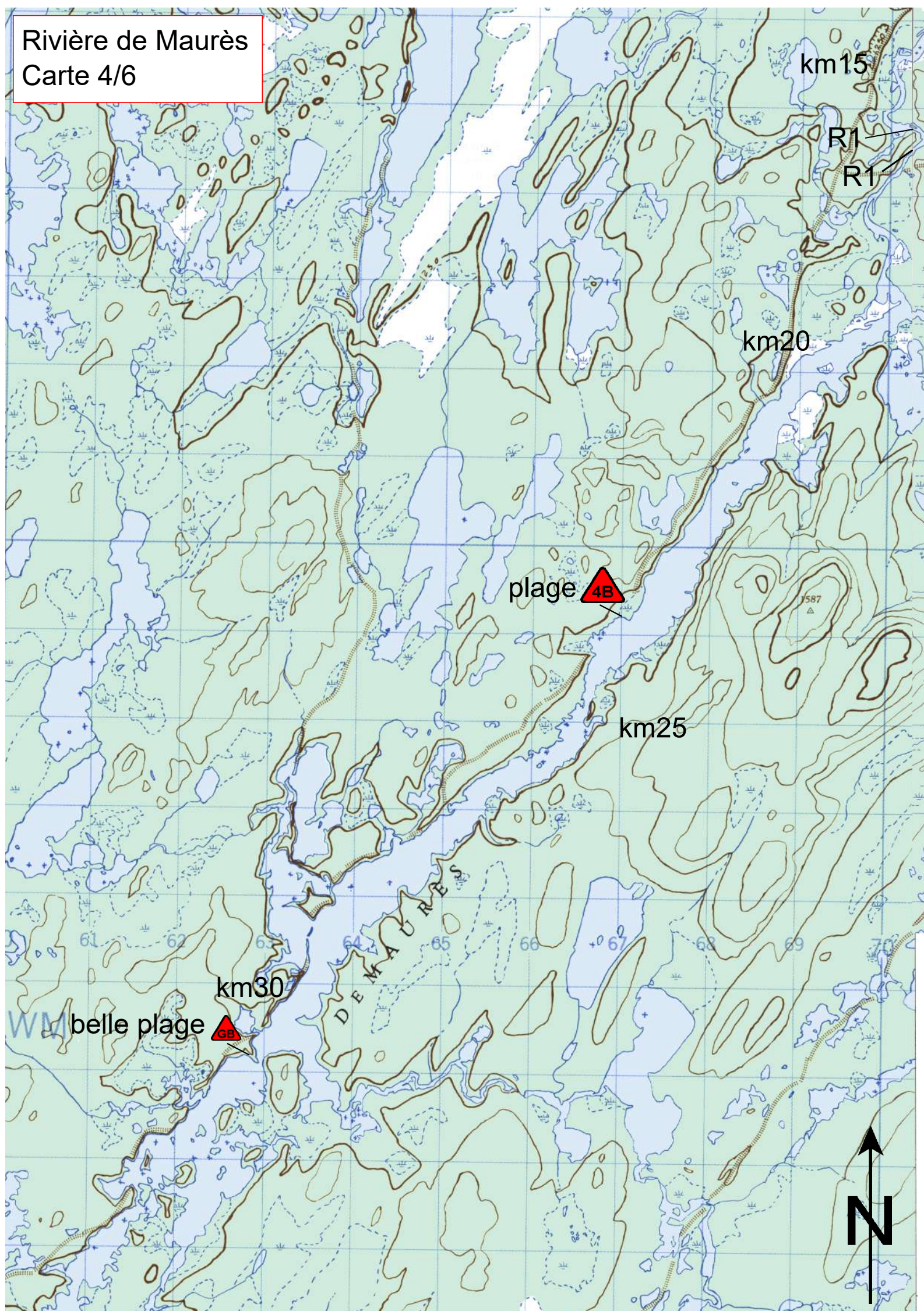
Rivière de Maurès
Carte 2/6



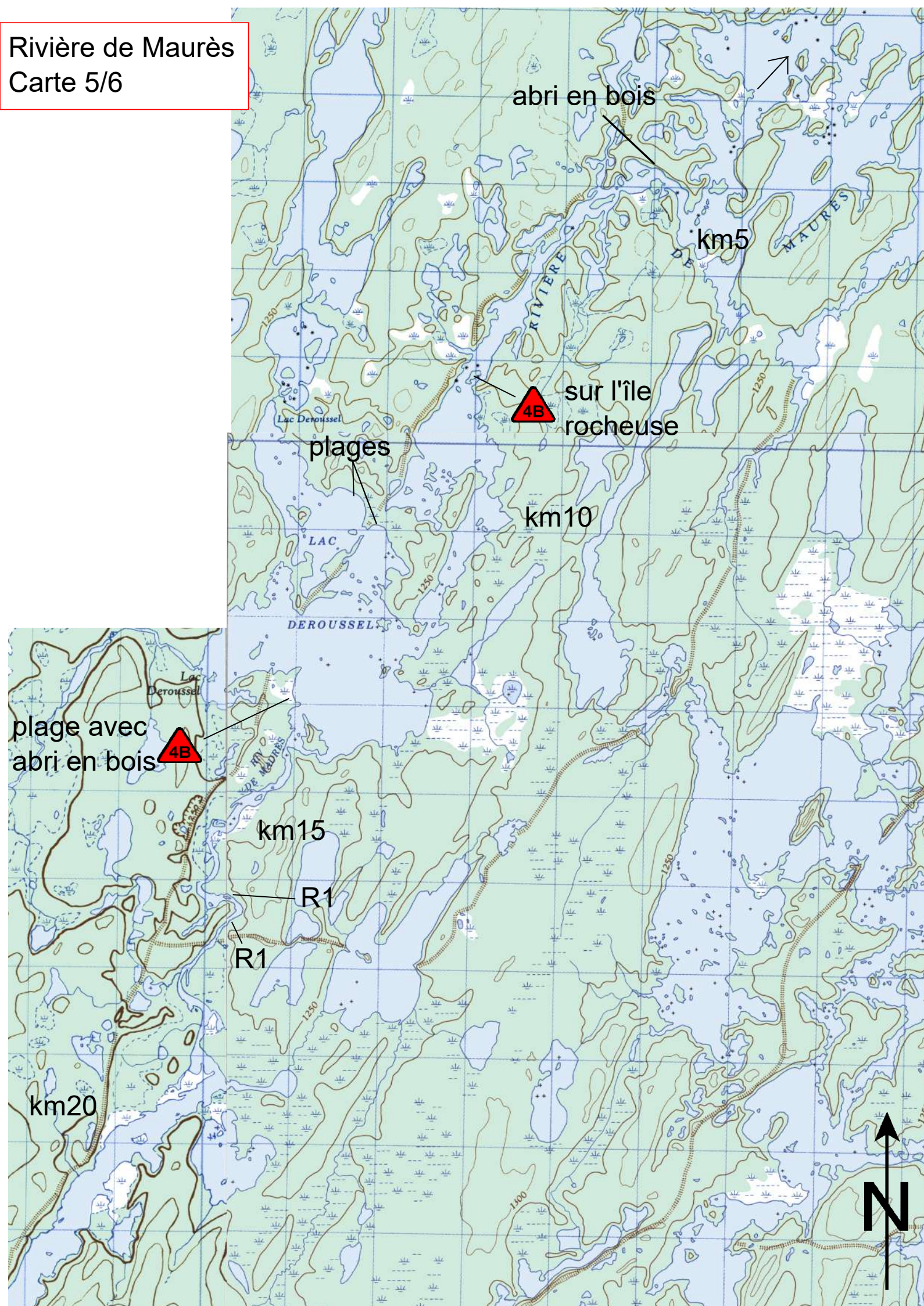
Rivière de Maurès
Carte 3/6



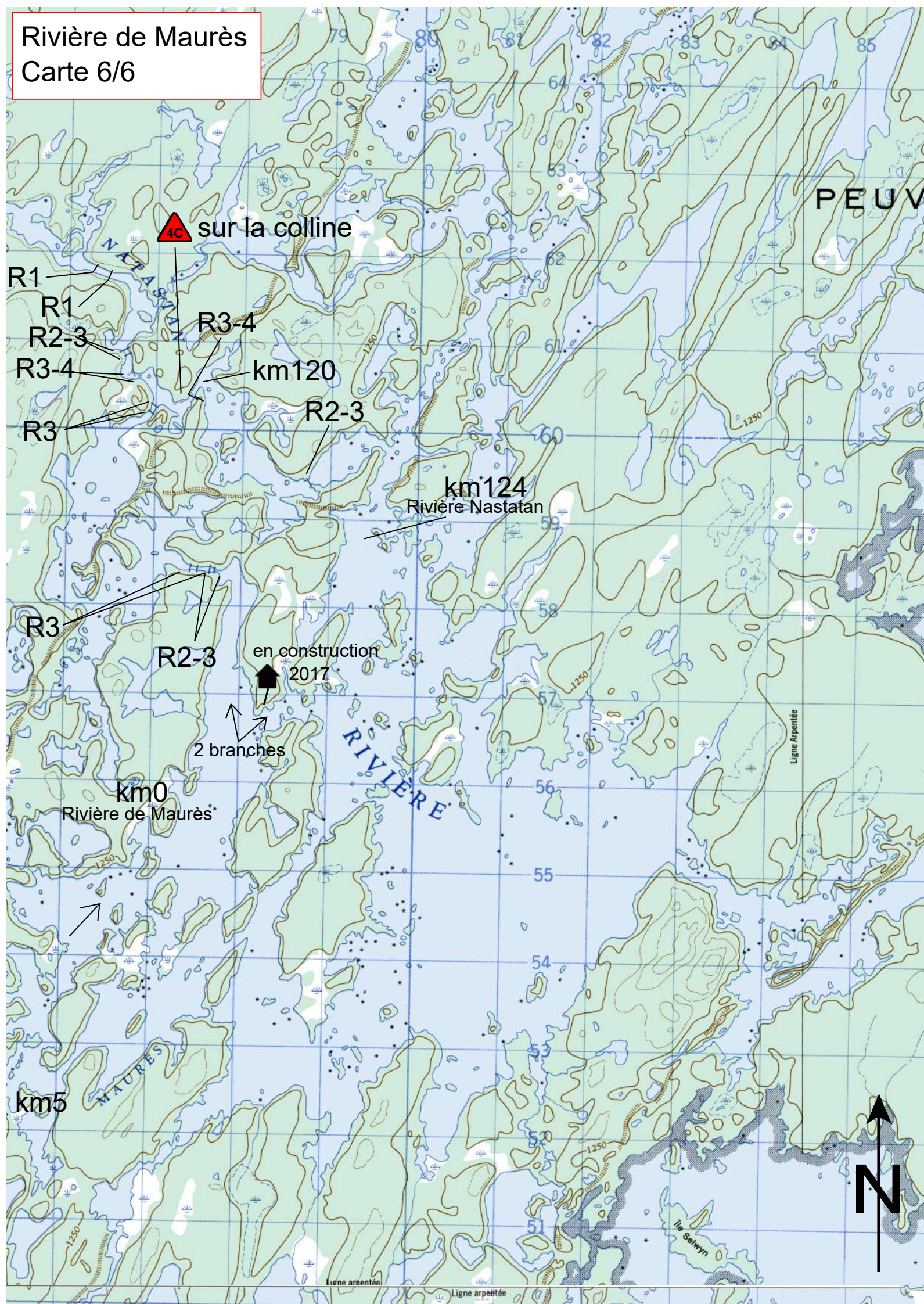
Rivière de Maurès
Carte 4/6



Rivière de Maurès
Carte 5/6



Rivière de Maurès
Carte 6/6



Rivière de Maurès

Situation géographique et parcours

La Rivière de Maurès coule du Lac de Maurès jusqu'au Lac Mistassini près du début de la Rivière Natastan (branche de la Rupert), donnant accès à celle-ci sans devoir traverser le grand lac. La rivière est majoritairement plate sauf quelques sections de seuils maigres et encombrés qu'il faut descendre par cordelle et quelques R1 faciles. L'eau est propre et le milieu est sauvage sauf quelques coupes forestières en régénération près du put-in. C'est une zone de forêt boréale (pessière à mousse, pin gris) avec plusieurs marécages. Il y a assez de bons endroits pour camper, surtout sur des plages. La rivière coule sur le territoire des Cris de Mistissini (trapline M40 et M35A) et il y a un grand camp familial d'hiver sur le lac Savignac. On n'a pas trouvé le nom Cri pour cette rivière.

The de Maurès River flows from Lac de Maurès to Lake Mistassini near where the Natastan River (branch of the Rupert) begins, giving access to this system without the need to cross the large Lake Mistassini. The river is mainly flat except for a section of narrow ledges that need to be lined and several easy R1's. The water is clean and the area is wild except for a few regenerating forest cuts near the road at the beginning. The forest cover is mossy spruce forest with jack pine stands on the sandy spots. There are sufficient campsites mainly on beaches throughout the route. The river flows on Mistissini Cree territory (traplines M40 and M35A) and there is a large family winter camp on Lake Savignac. We could not find the Cree name for this river.

Accès

Un chemin qui commence à environ km 79 de la Route du Nord mène jusqu'au Lac de Maurès (vers l'est), où commence la Rivière de Maurès. Après 1 km, le chemin se divise en deux pendant environ 1 km – la portion de gauche était en meilleure condition que l'autre en 2017. Quelques centaines de mètres après la jonction des deux chemins, gardez la droite à l'intersection en Y. Au km 6 du chemin, prenez la gauche à une autre intersection en Y vers le Lac de Maurès. Suivez le chemin principal (il y a quelques pistes secondaires de récolte forestière) jusqu'au km 13 du chemin, puis tournez à droite pour suivre une piste sablée durant environ 500m vers le put-in sur le Lac de Maurès. Notez que le chemin se rapproche du lac vers le km 11. Il y a un camp Cri au stationnement et beaucoup d'espace pour camper.

A road beginning from km 79 of the Route du Nord heads east towards Lac de Maurès, the headwater lake of the river of the same name. After 1 km, the road splits in two for a few hundred metres – the left branch was in better condition in 2017. A few hundred metres after the two branches rejoin, keep right at a Y intersection to stay on the main road. At km 6 of the road, bear left at another Y intersection towards Lac de Maurès. Stay on the main road (avoiding the small secondary logging trails that veer off) until km 13 of the road, then turn right to follow a sandy road about 500m towards the put-in. Note that at km 11, the road gets close to the lake. There is a small lakeside Cree camp at the put-in and parking, and there is ample place to camp here.