

Introduction

La rivière l'Épinay est un tributaire de la rivière Témiscamie, dans le moyen nord du Québec. La rivière Témiscamie elle-même est relevée dans une carte-guide séparée, disponible sur www.cartespleinair.org.

Avec le développement en cours de nouveau chemins forestier (2013) et la création imminente d'un parc national québécois (Albanel-Témiscamie-Otish) dans cette région, la rivière l'Épinay vient s'ajouter à la panoplie de parcours canotables de la région.

La présente carte n'est pas une carte-guide en soi, mais plutôt une carte préliminaire visant à planifier un éventuel relevé.

La rivière l'Épinay est la décharge (exutoire) du Petit lac Témiscamie, situé au nord du lac Témiscamie lui-même. Elle prend sa source dans quelques lacs en amont du lac l'Épinay.

Noter que le nom de « rivière l'Épinay » n'est pas un toponyme officiel. Ce nom (tiré du nom de son principal lac de tête, lac l'Épinay) a été proposé à la Commission de Toponymie du Québec (dossier pris en charge par Catherine Marion), mais celle-ci a décidé de ne pas officialiser ce nom. Pour l'instant, on n'a que ce nom, officieux, pour désigner la rivière en question.

On pourrait alternativement la nommer de l'une des façons suivantes :

- rivière Témiscamie sud-est
- rivière à l'Eau Froide Nord
- Petite rivière Témiscamie
- rivière Bussy, ou rivière Auxillon, du nom de d'autres lacs importants à sa source.

Fiche technique

Voici les distances à partir des principaux points d'accès probables au croisement des chemins forestiers en développement. En supposant comme point de sortie la décharge du lac Témiscamie vers le lac Caouachigamau. Les distances entre parenthèses sont les distances totales si on poursuit sur la rivière Témiscamie jusqu'à la route 167. Les difficultés indiquées excluent la partie en aval du lac Témiscamie.

Rivière l'Épinay, départ du Petit lac Témiscamie : 44 km (119 km)
cote générale ESTIMÉE : RII-III (4)

Rivière l'Épinay Ouest, départ du km 47 : 31 km (106 km)
cote générale ESTIMÉE : facile,
sauf une section de 1.5 km avec obstacles (dont 15m de dénivellée sur environ 0.5 km, soit 3% de pente, R4 ou plus)

Rivière l'Épinay Ouest, départ du km 31 : 15 km (90 km)
cote générale ESTIMÉE : facile

Rivière l'Épinay du Milieu, départ du km 44 : 28 km (103 km)
cote générale ESTIMÉE : facile,
sauf les premiers 2 km avec obstacles (pente de 2% sur 800m, donc probablement R4 ou plus)

Période navigable

Probablement navigable tout l'été comme les rivières voisines. Prévoir un plan B de départ plus en aval, particulièrement pour les rivières l'Épinay Ouest et l'Épinay du Milieu.

Accès

Accès routier :

Utiliser les éventuelles photos satellites (comme celles de Google Maps) pour voir la localisation des chemins forestiers. Les nouveaux chemins forestiers n'étaient pas visibles sur les cartes satellites de Google à l'automne 2013, mais devraient être rafraîchies au cours des mois à venir.

Hydravion :

Le Petit lac Témiscamie est accessible par hydravion. Voir la carte-guide de la rivière Témiscamie pour plus d'informations à ce sujet. Pour d'autres points d'accès, contacter les compagnies aériennes.

Réalisation - Distribution

Relevé

- Aucun relevé connu
- Analyse des rapides et cartes topographiques (approximative, incertaine, sans aucune garantie!) par Charles Leduc, 2013.

Cartographie/Mise-en-page

Charles Leduc, 2014.

Cartes topographiques de base

Copyright © Sa Majesté la Reine du Chef du Canada. Ministère des Ressources Naturelles. Tous droits réservés.

22M/12 Lac L'Épinay

22M/05 Lac des Deux Milles

32P/08 Lac Béthoulat

32P/01 Lac Témiscamie

Contributeurs

Catherine Marion et Frédéric Ménagé - toponymie

Distribution

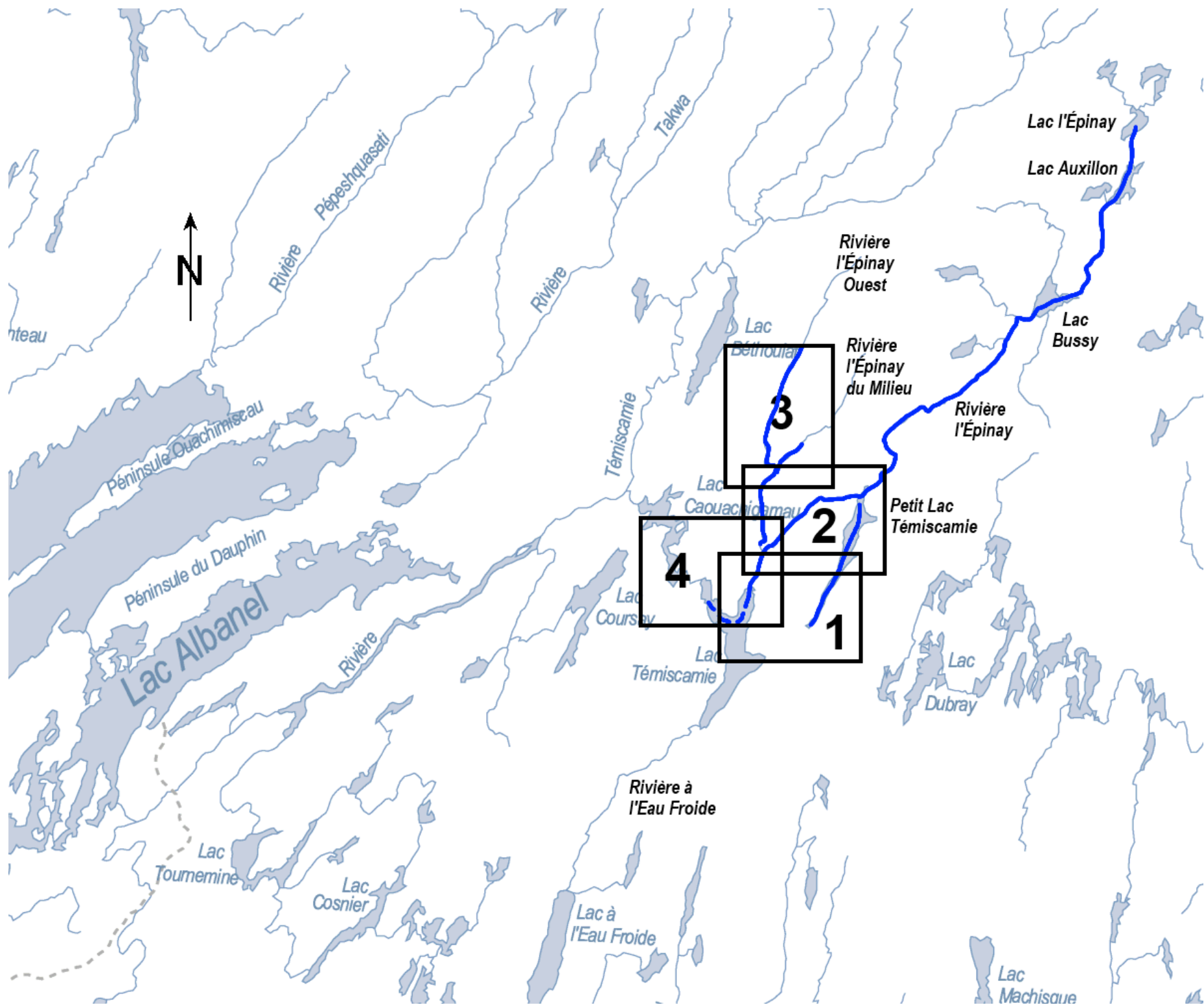
Permise, tant que le contenu est préservé et la distribution gratuite. Disponible sur www.cartespleinair.org.

Contribution suggérée au :

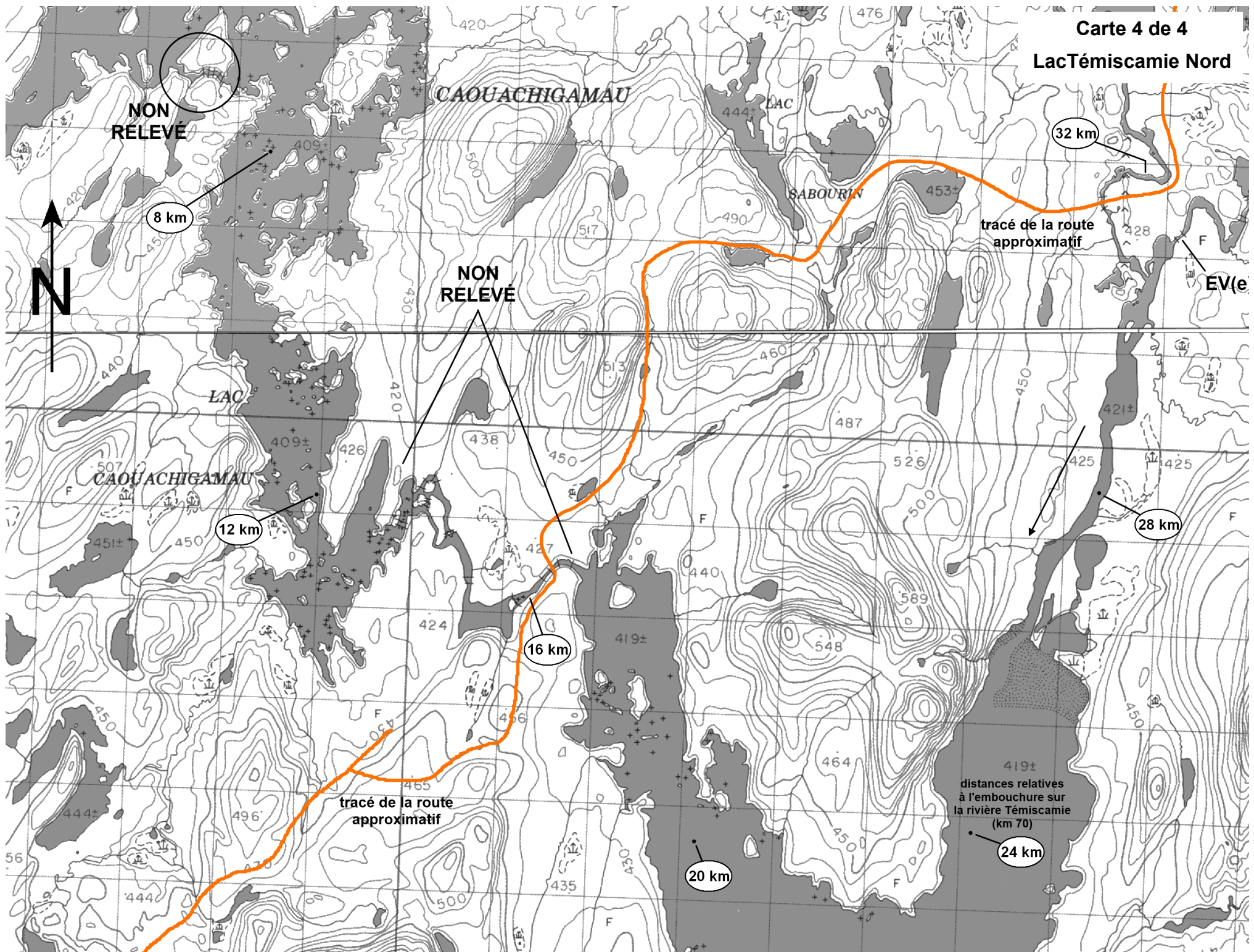
Fonds pour la Préservation des Rivières
Fédération de Canot et de Kayak du Québec
www.canot-kayak.qc.ca ou +1.514.252.3001

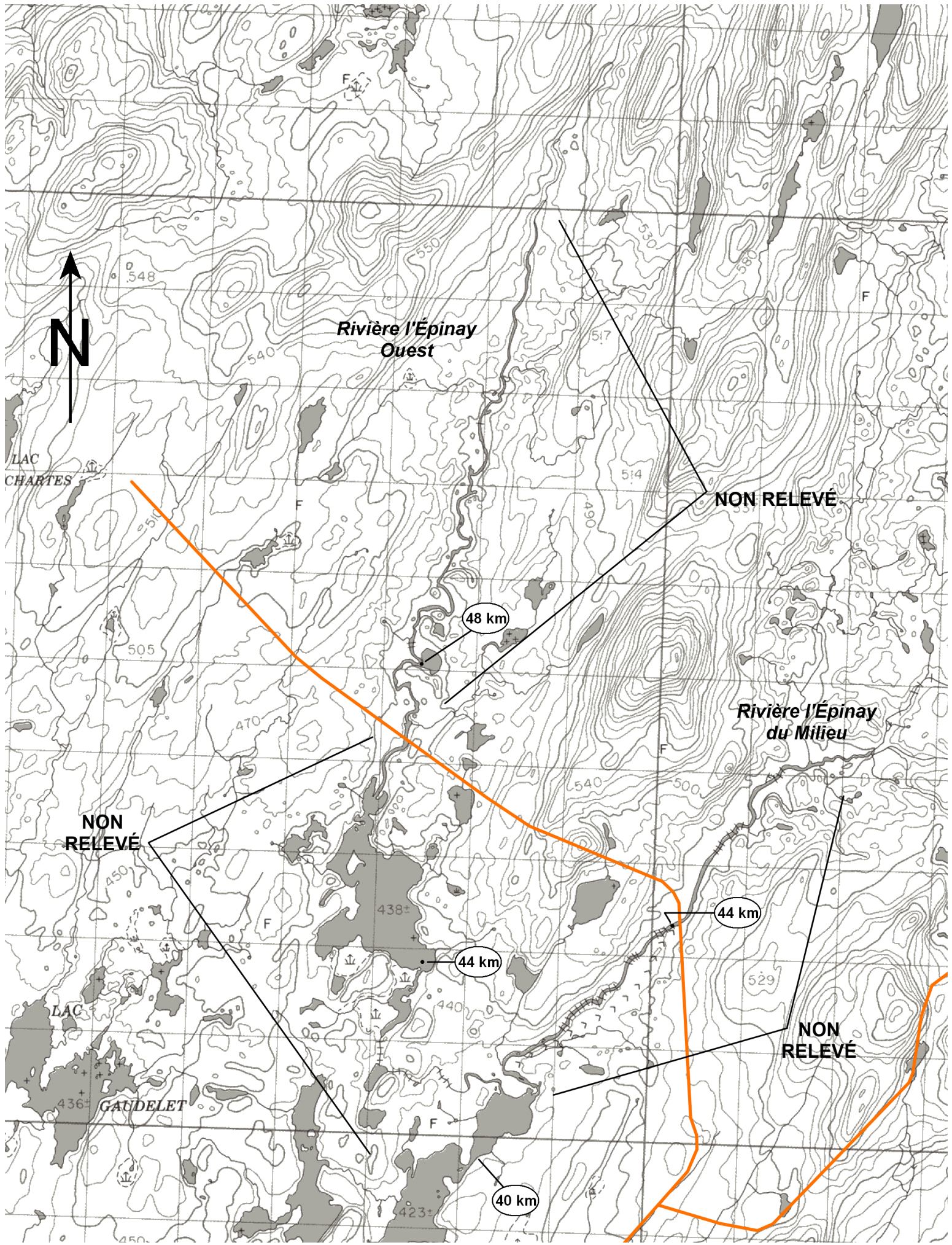
Avertissement

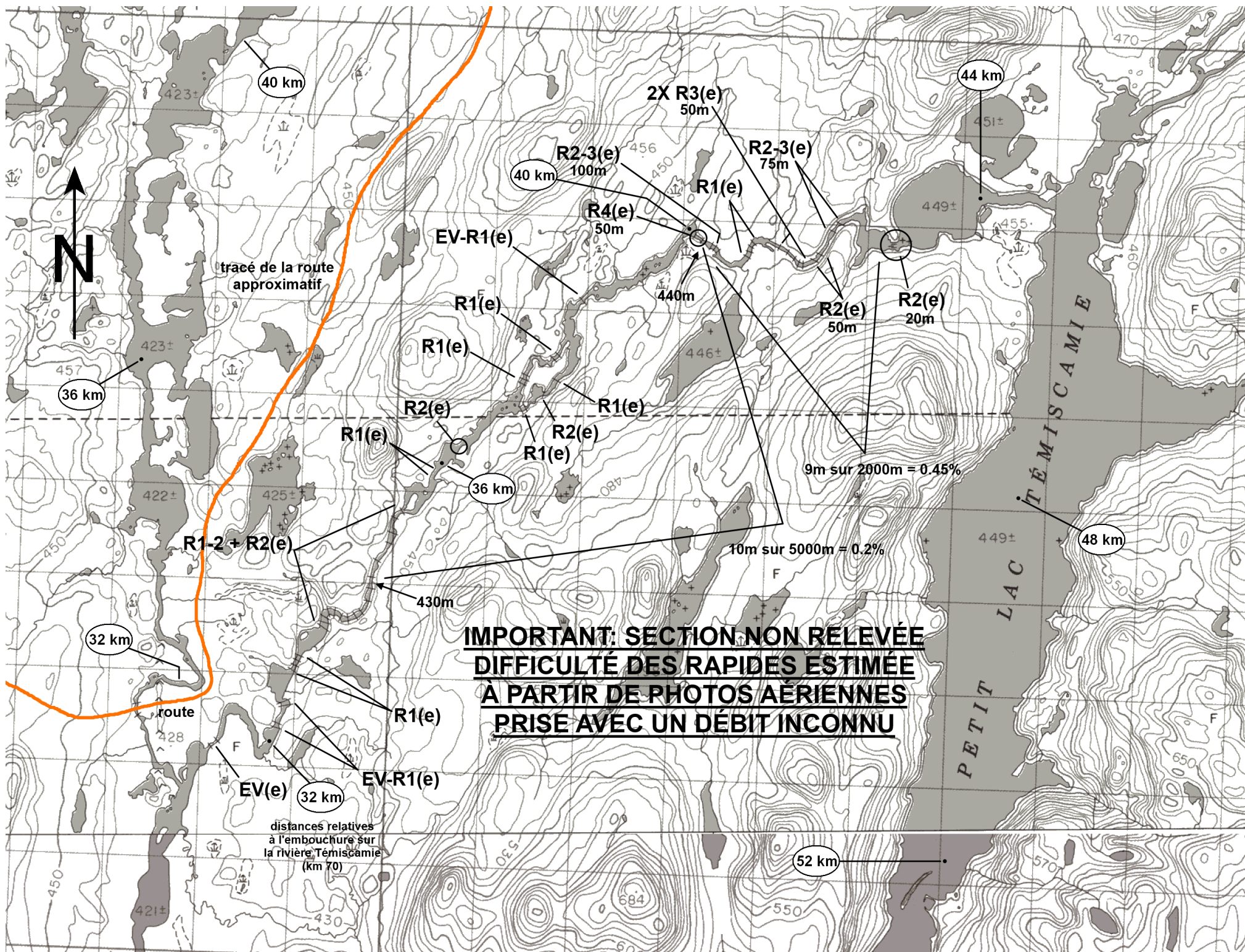
Cette carte a été produite bénévolement par des payeurs n'ayant pas la prétention d'être suffisamment fiables et expérimentés. Les auteurs se dégagent de toute responsabilité quant aux préjudices, dommages ou accidents pouvant découler de l'utilisation de cette carte. Des omissions ou erreurs sont toujours possibles, et nous vous serions reconnaissants de nous communiquer toute correction que vous auriez pu remarquer.



Carte 4 de 4
LacTémiscamie Nord







Carte 1 de 4
Petit Lac Témiscamie Sud

distances relatives à l'embouchure sur la rivière Témiscamie (km 70)

24 km

28 km

52 km

56 km

60 km

NON RELEVÉ

un chemin forestier se rend au Petit lac Témiscamie en provenance du sud

LAC

PETIT LAC

TÉMISCAMIE

TÉMISCAMIE

N

Topographic map showing contour lines, lakes, and distances to the river mouth. The map includes labels for 'LAC', 'PETIT LAC', 'TÉMISCAMIE', and 'NON RELEVÉ'. A north arrow is present. A box highlights a forest road leading to the Petit lac Témiscamie from the south.

Carte 1 de 4
Petit Lac Témiscamie Sud

distances relatives à l'embouchure sur la rivière Témiscamie (km 70)

24 km

28 km

52 km

56 km

60 km

NON RELEVÉ

un chemin forestier se rend au Petit lac Témiscamie en provenance du sud

LAC

PETIT LAC

TÉMISCAMIE

TÉMISCAMIE

N

Topographic map showing contour lines, lakes, and distances to the river mouth. The map includes labels for 'LAC', 'PETIT LAC', 'TÉMISCAMIE', and 'NON RELEVÉ'. A north arrow is present. A box highlights a forest road leading to the lake from the south.

Carte 1 de 4
Petit Lac Témiscamie Sud

distances relatives à l'embouchure sur la rivière Témiscamie (km 70)

24 km

28 km

52 km

56 km

60 km

NON RELEVÉ

un chemin forestier se rend au Petit lac Témiscamie en provenance du sud

LAC

TÉMISCAMIE

PETIT

N

487, 526, 500, 589, 548, 464, 450, 419±, 425, 421±, 430, 684, 600, 550, 513, 449±, 475±, 470, 653, 482, 532, 534, 460, 458, 508, 559, 440, 658, 743, 580, 651, 715, 500, 425, 420, 520, 530, 540, 550, 560, 570, 580, 590, 600, 610, 620, 630, 640, 650, 660, 670, 680, 690, 700, 710, 720, 730, 740, 750, 760, 770, 780, 790, 800, 810, 820, 830, 840, 850, 860, 870, 880, 890, 900, 910, 920, 930, 940, 950, 960, 970, 980, 990, 1000

Carte 1 de 4
Petit Lac Témiscamie Sud

distances relatives à l'embouchure sur la rivière Témiscamie (km 70)

24 km

28 km

52 km

56 km

60 km

NON RELEVÉ

un chemin forestier se rend au Petit lac Témiscamie en provenance du sud

LAC

TÉMISCAMIE

PETIT

N

487, 526, 500, 589, 548, 464, 450, 419±, 425, 421±, 430, 684, 600, 550, 513, 449±, 475±, 470, 653, 482, 532, 534, 460, 458, 508, 559, 440, 658, 743, 580, 651, 715, 500, 425, 420, 520, 530, 540, 550, 560, 570, 580, 590, 600, 610, 620, 630, 640, 650, 660, 670, 680, 690, 700, 710, 720, 730, 740, 750, 760, 770, 780, 790, 800, 810, 820, 830, 840, 850, 860, 870, 880, 890, 900, 910, 920, 930, 940, 950, 960, 970, 980, 990, 1000

Carte 1 de 4
Petit Lac Témiscamie Sud

distances relatives à l'embouchure sur la rivière Témiscamie (km 70)

24 km

28 km

52 km

56 km

60 km

NON RELEVÉ

un chemin forestier se rend au Petit lac Témiscamie en provenance du sud

LAC

PETIT LAC

TÉMISCAMIE

TÉMISCAMIE

N

Topographic map showing contour lines, lakes, and distances to the river mouth. The map includes labels for 'LAC', 'PETIT LAC', 'TÉMISCAMIE', and 'NON RELEVÉ'. A north arrow is present. A box highlights a forest road leading to the Petit lac Témiscamie from the south.

Carte 1 de 4
Petit Lac Témiscamie Sud

distances relatives à l'embouchure sur la rivière Témiscamie (km 70)

24 km

28 km

52 km

56 km

60 km

NON RELEVÉ

un chemin forestier se rend au Petit lac Témiscamie en provenance du sud

LAC

TÉMISCAMIE

PETIT

N

487, 526, 500, 589, 548, 464, 450, 419±, 425, 421±, 430, 684, 600, 550, 513, 449±, 475±, 470, 653, 482, 532, 534, 460, 458, 508, 559, 440, 658, 743, 580, 651, 715, 500, 425, 420, 520, 530, 540, 550, 560, 570, 580, 590, 600, 610, 620, 630, 640, 650, 660, 670, 680, 690, 700, 710, 720, 730, 740, 750, 760, 770, 780, 790, 800, 810, 820, 830, 840, 850, 860, 870, 880, 890, 900, 910, 920, 930, 940, 950, 960, 970, 980, 990, 1000