

Rivière Harricana

DESCRIPTION

La rivière Harricana prend sa source près de la ville de Val-D'Or en Abitibi et débouche sur le paysage majestueux de la Baie James en territoire ontarien, après un parcours de 467 kilomètres. Elle est ainsi l'une des plus longues rivières canadiennes. Cette longue voie navigable a été utilisée tour à tour par les Algonquins, les entrepreneurs forestiers et miniers ainsi que les colons. L'Harricana est caractérisée par une pente en marches d'escalier condensant de nombreux rapides, seuils et chutes.

La section cartographiée dans ce document s'étend du kilomètre 452 (Marina d'Amos) au kilomètre 0 (ville de Moosonee), incluant environ 55 kilomètres sur la Baie James et 15 kilomètres sur la rivière Moose pour un retour en train à partir de la ville crie de Moosonee.

Il est possible de débiter l'expédition à l'ancienne ville minière de Joutel et de raccourcir le parcours de 147 kilomètres pour un parcours total de 305 kilomètres.

Il est aussi possible de débiter l'expédition à Val d'Or, en parcourant les quatre lacs de tête de la rivière. Les berges de ces lacs sont habitées et les campements difficiles à trouver.

CARTES TOPOGRAPHIQUES (1 : 50 000)

Rivière Harricana (à partir d'Amos)

32C12	32C13	32D08
32D09	32D16	32E01
32E08	32E09	32E10
32E15	32L02	32L06
32L07	32L11	32L13
32L14		

Baie James (entre les rivières Harricana et Moose)

32M04	32M05	42P08
-------	-------	-------

Rivière Moose (de l'embouchure à Moosonee)

42P07

PÉRIODE NAVIGABLE

La rivière est navigable tout l'été.

Débit à la station d'Amos :

www.cehq.gouv.qc.ca/suivihydro/graphique.asp?NoStation=080101

QUALITÉ DU MILIEU

Rivière sauvage. Peu d'habitations. Quelques cabanes jusqu'au pont en aval de Joutel. Puis presque rien jusqu'à la Baie James. Eau douteuse à cause de la présence de métaux lourds.

DIFFICULTÉ

Parcours difficile en raison de :

- Sa longueur (452 km).
- Quelques sections avec de nombreux rapides, seuils et chutes.
- Navigation sur la Baie James pour rejoindre la ville de Moosonee (vents, marées et eau salée).



CAMPEMENTS

- Campements rares entre Amos et Joutel.
- Possibilité de camper sur les sites traditionnels des Abitibiwinnik de Pikogan (Algonquins) en leur demandant la permission : www.pikogan.com
- Campements relativement faciles à trouver en aval de Joutel.
- Campements difficiles sur la Baie James en raison des marées.

NAVETTE

Pour faire le parcours complet, il faut laisser une voiture à la gare de Cochrane en Ontario, descendre la rivière à partir de Amos ou de Joutel, passer par la Baie James, remonter la rivière Moose sur une quinzaine de kilomètres jusqu'à la ville crie de Moosonee et prendre le train de Moosonee à Cochrane.

Information sur le train :

Le retour par train se fait à bord du **Polar Bear Express** jusqu'à la ville de Cochrane avec la compagnie **Ontario Northland** : www.ontarionorthland.ca.

En juillet 2012, le prix d'un billet adulte était de 59\$ et il en coûtait 40\$ pour embarquer un canot. En juillet 2012, il y avait un départ par jour, à 18 heures, à tous les jours sauf le samedi.

Rivière Harricana

VENTS ET MARÉES SUR LA BAIE JAMES

Les marées sont importantes dans le sud de la Baie James. La pente étant peu inclinée, la marée descend jusqu'à 10 kilomètres de la côte à certains endroits entre l'embouchure de l'Harricana et celle de la Moose. **Il est prudent et pratique de se procurer une table des marées avant de partir en visitant le site www.tides.gc.ca.**

Les vents peuvent être très violents sur la Baie James. Il est plus prudent de naviguer près des côtes. Mais les longues marées compliquent la navigation près des côtes.

Les campements sont difficiles à atteindre à marée basse.

L'embouchure de la rivière Moose est difficile à trouver par temps brumeux. Un GPS peut y être très utile.

EAU SALÉE

L'eau de la Baie James est salée et les marées peuvent monter jusqu'à 15 kilomètres dans la rivière Harricana. **Il faut donc prévoir faire une réserve d'eau douce avant d'arriver à l'eau salée** pour parcourir les derniers 90 kilomètres. Il ne faut pas compter sur les ruisseaux qui se jettent dans la Baie James pour l'eau douce (pratiquement introuvables, surtout à marée basse).

RÉALISATION - DISTRIBUTION

Relevé

Catherine Marion et Guylain Carrier

Date : 4 juin au 1^{er} juillet 2012

Débit : de 68 à 41 m³/s (eau basse)

Cartographie / Mise en page

Catherine Marion, mars 2013

Cartes topographiques de base

© Le ministère des Ressources naturelles Canada.

Tous droits réservés.

Contributeurs

Pierre Lamarche et Michel St-Pierre (2010)

Relevé de la FQCK (1985)

Récit de Max Bauchet (1959)

Distribution

Permise, tant que le contenu est préservé et la distribution gratuite.

Disponible sur www.cartespleinair.org.

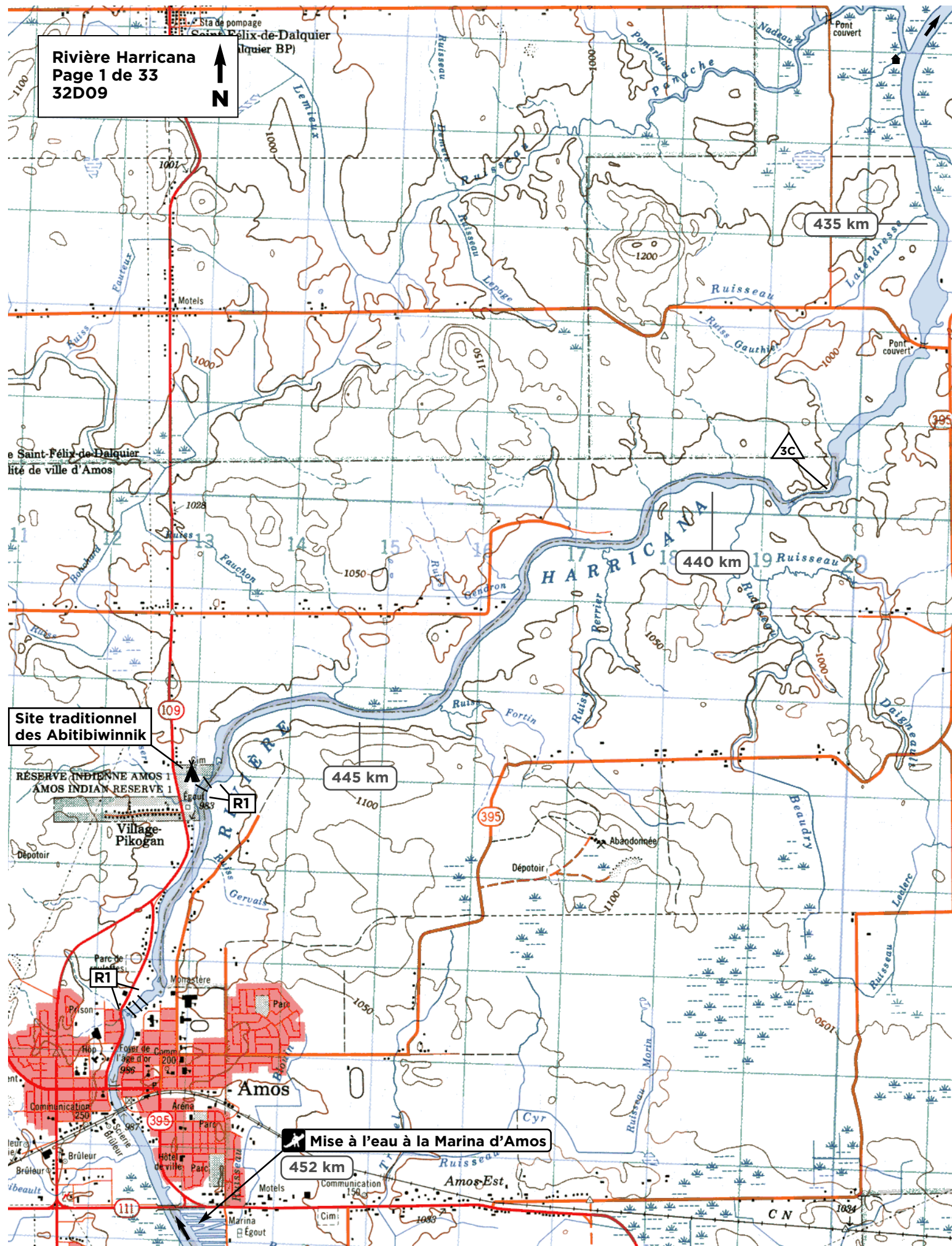
Contribution suggérée :

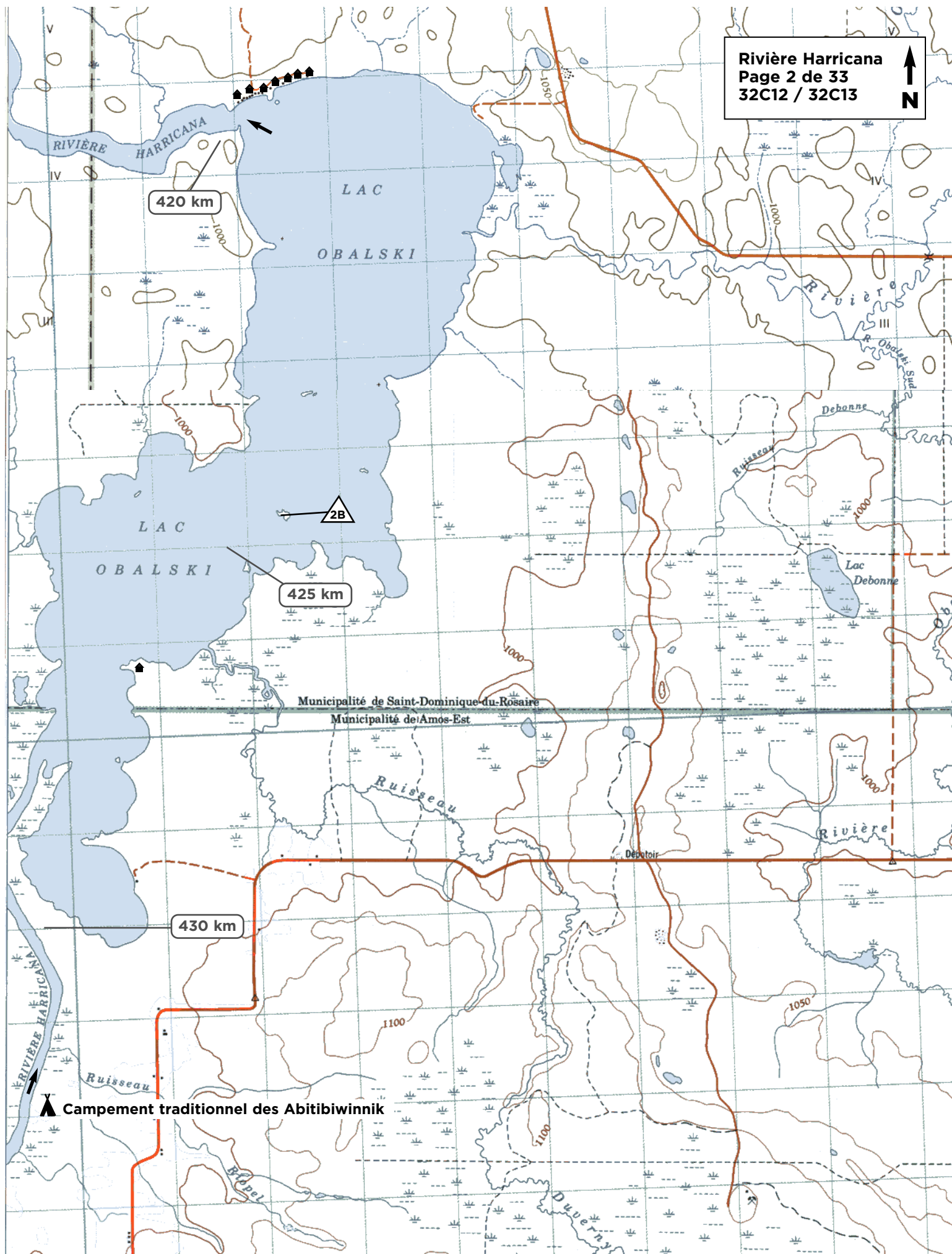
- Fonds pour la Préservation des Rivières
Fédération de Canot et de Kayak du Québec
www.canot-kayak.qc.ca ou +1.514.252.3001
- Fondation Rivières www.fondationrivieres.org

AVERTISSEMENT

Cette carte a été produite bénévolement par des payeurs n'ayant pas la prétention d'être suffisamment fiables et expérimentés. Les auteurs se dégagent de toute responsabilité quant aux préjudices, dommages ou accidents pouvant découler de l'utilisation de cette carte. Des omissions ou erreurs sont toujours possibles, et nous vous serions reconnaissants de nous communiquer toute correction que vous auriez pu remarquer.

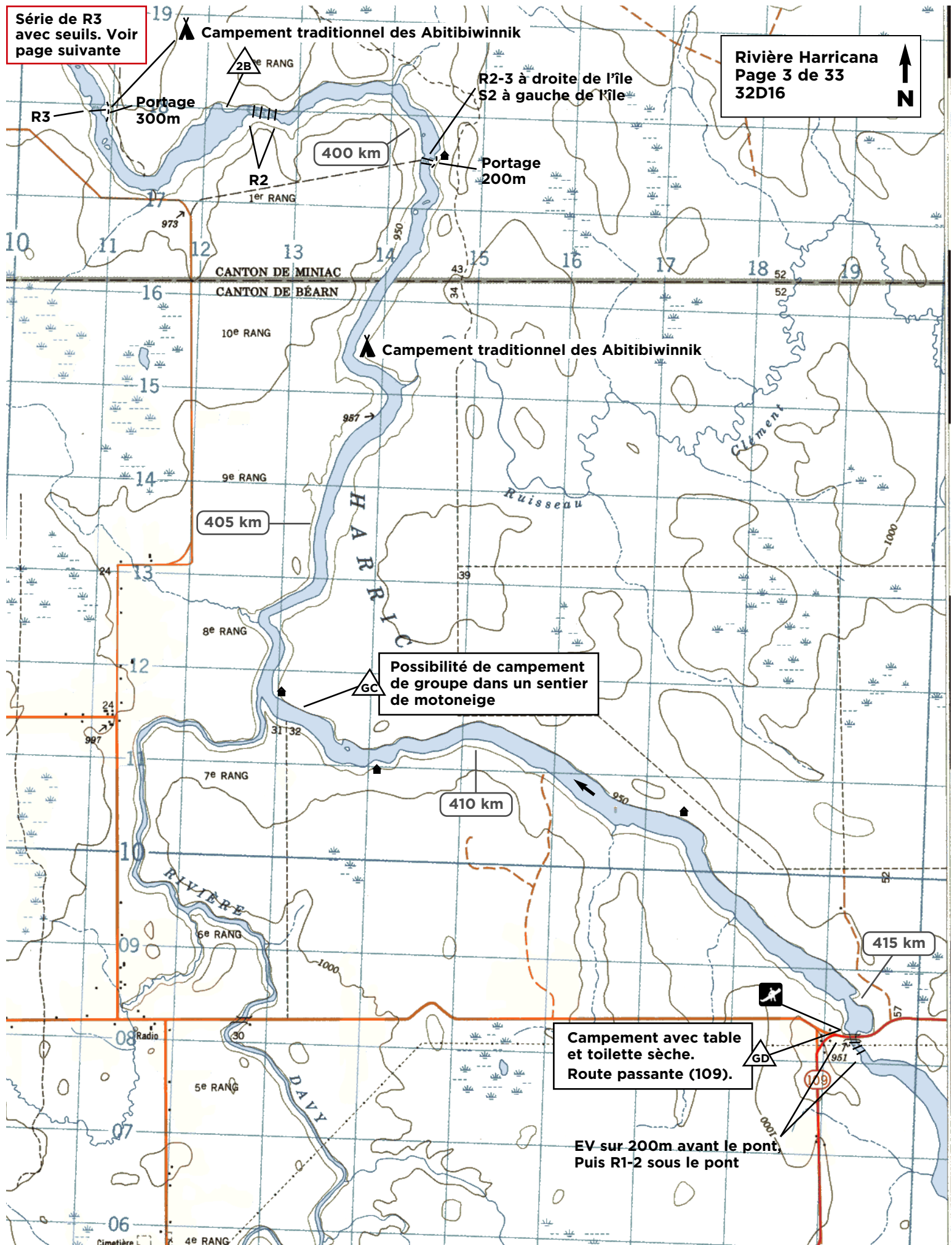


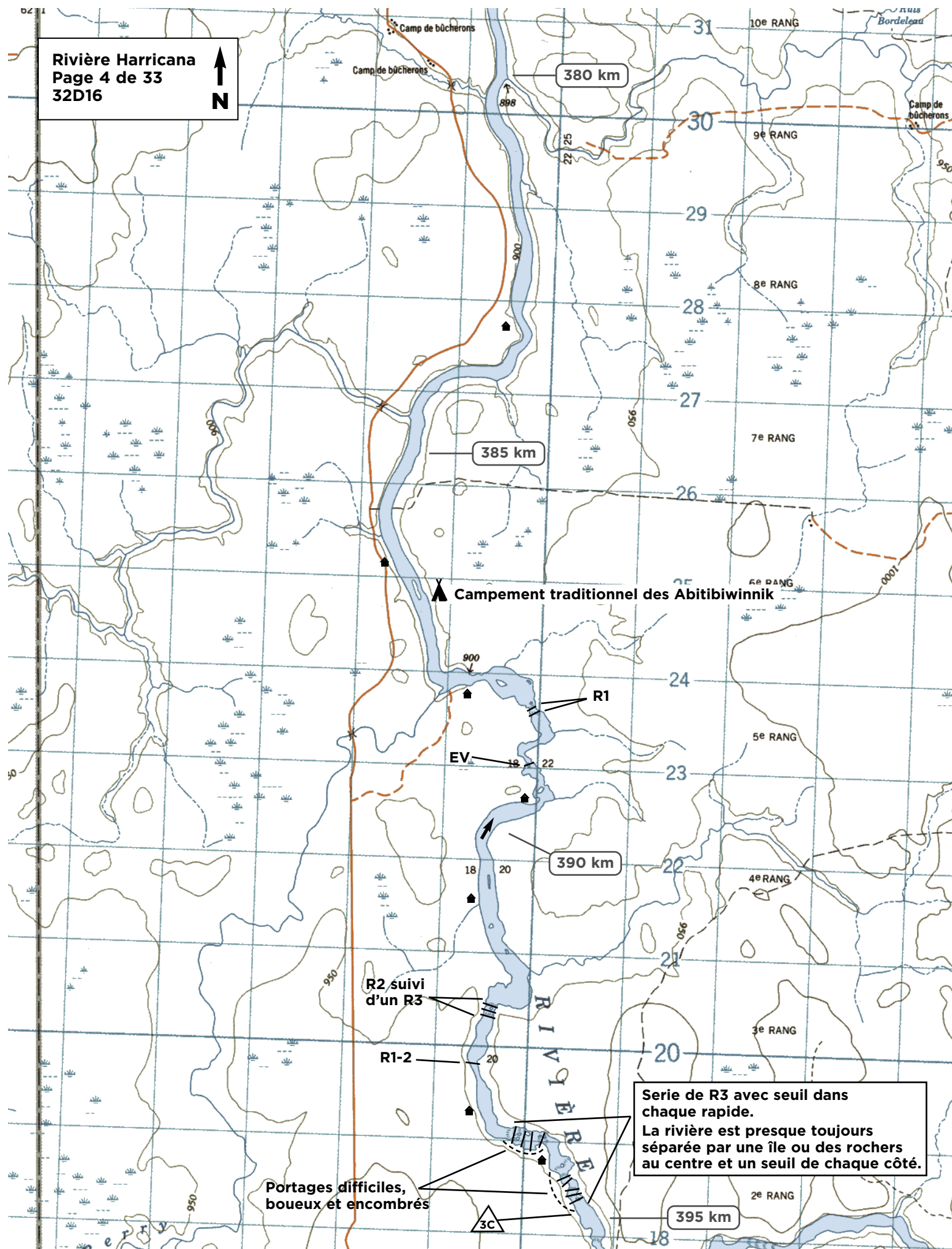




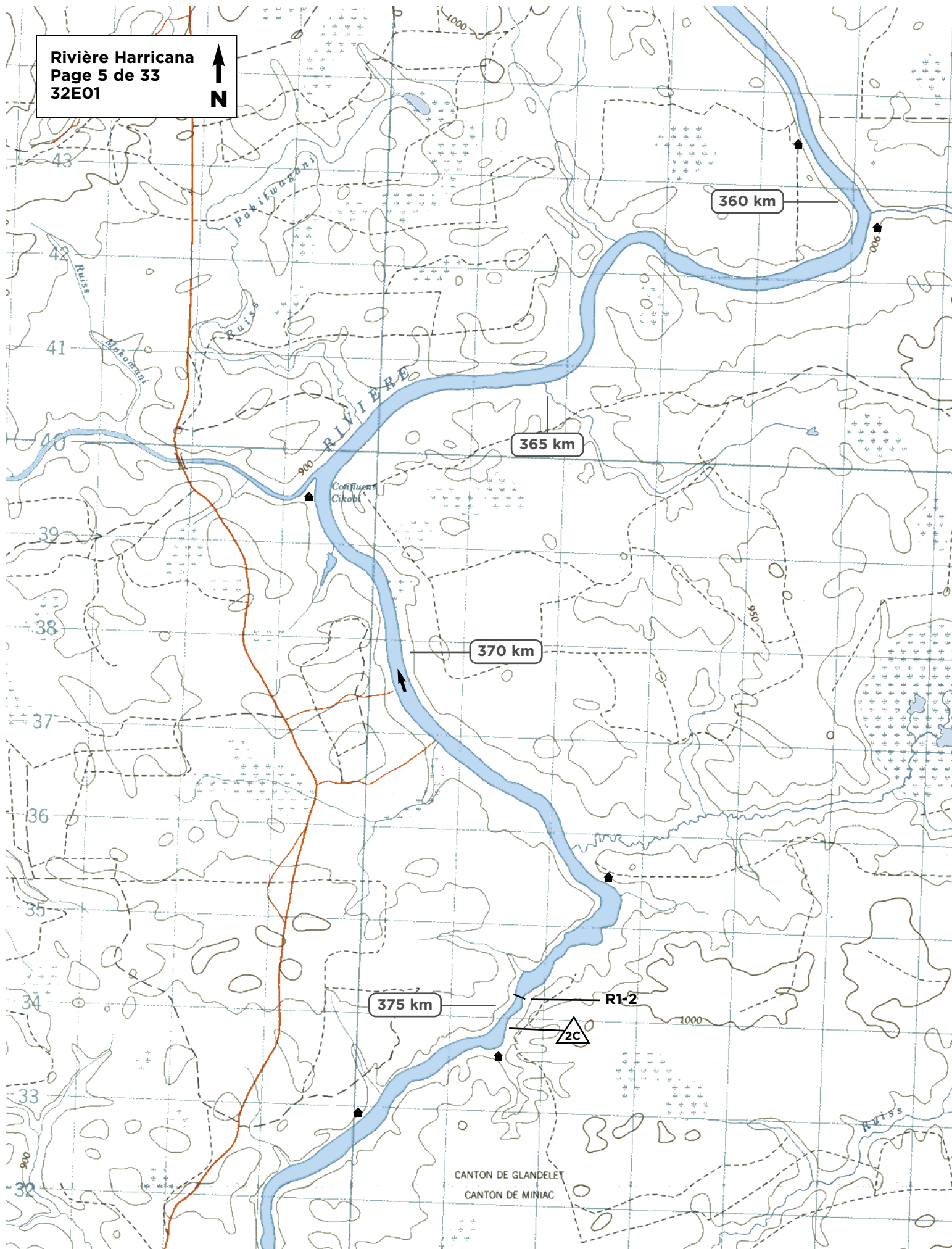
**Série de R3
avec seuils. Voir
page suivante**

Rivière Harricana
Page 3 de 33
32D16





Serie de R3 avec seuil dans chaque rapide.
La rivière est presque toujours séparée par une île ou des rochers au centre et un seuil de chaque côté.





▲ Campement traditionnel des Abitibiwinnik

340 km

345 km

350 km

355 km

Ruisseau

Kawacegemis

Passe
Kapiendimog

Lac
Mandjoci

109

Abandonnée

Passe
Kopagwacty

Passe
Kominigwobika

Lac
Kakihadani

SANTON DE MAIZERETS
CANTON DE BLANDELET

HARRICANA

Ruisseau

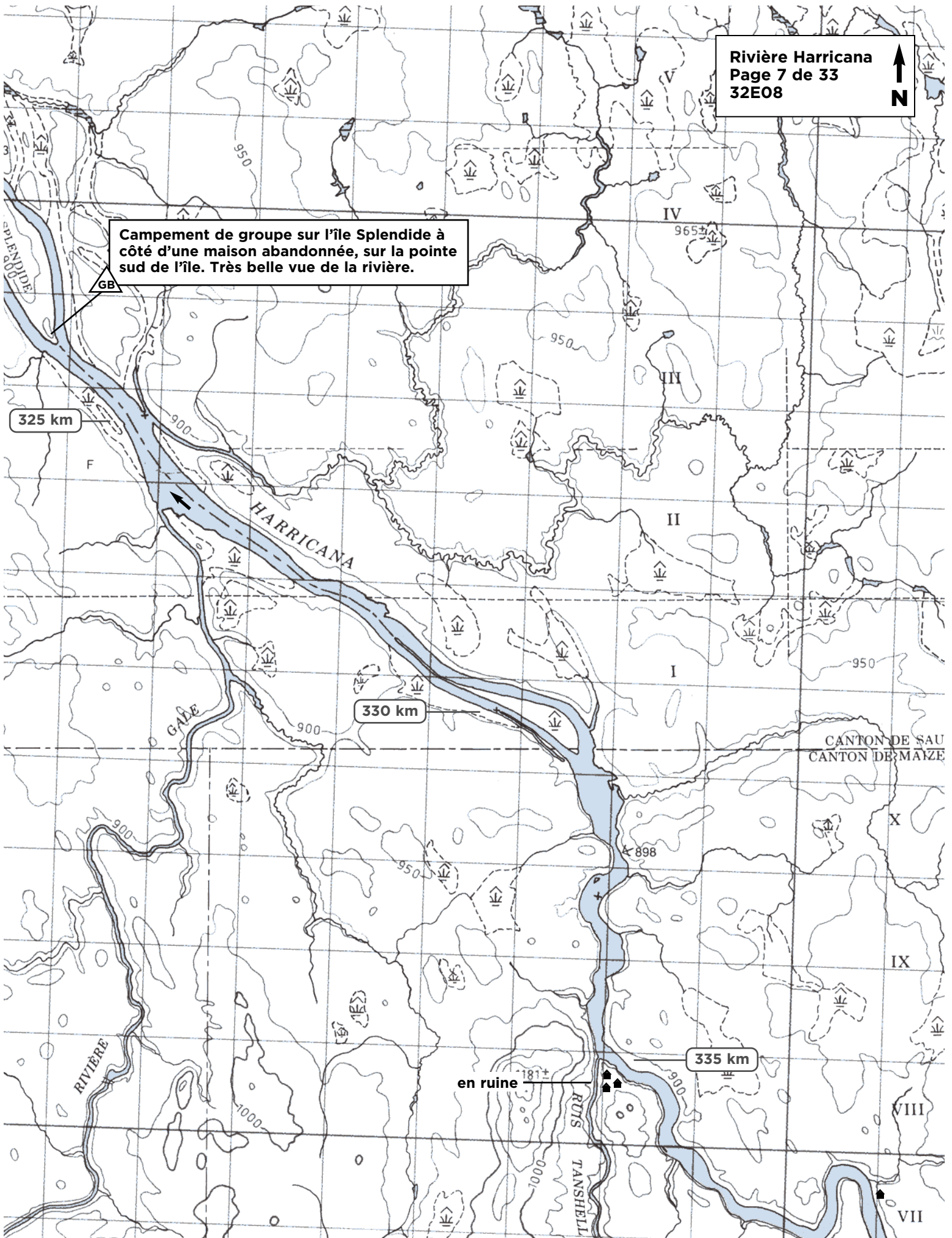
Kababawisig



Campement de groupe sur l'île Splendide à
côté d'une maison abandonnée, sur la pointe
sud de l'île. Très belle vue de la rivière.

GB

325 km



330 km

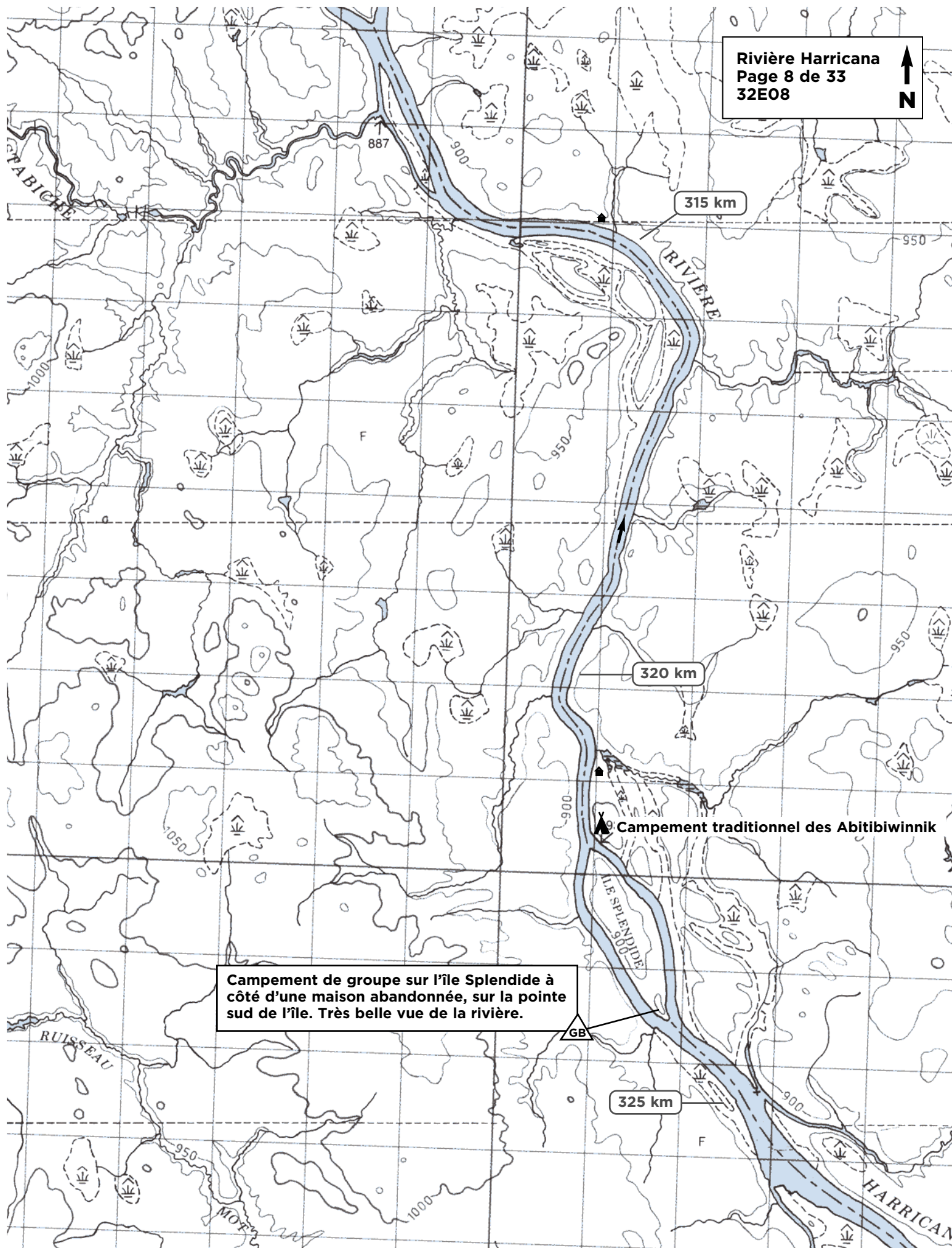
CANTON DE SAU
CANTON DE MAÏZE

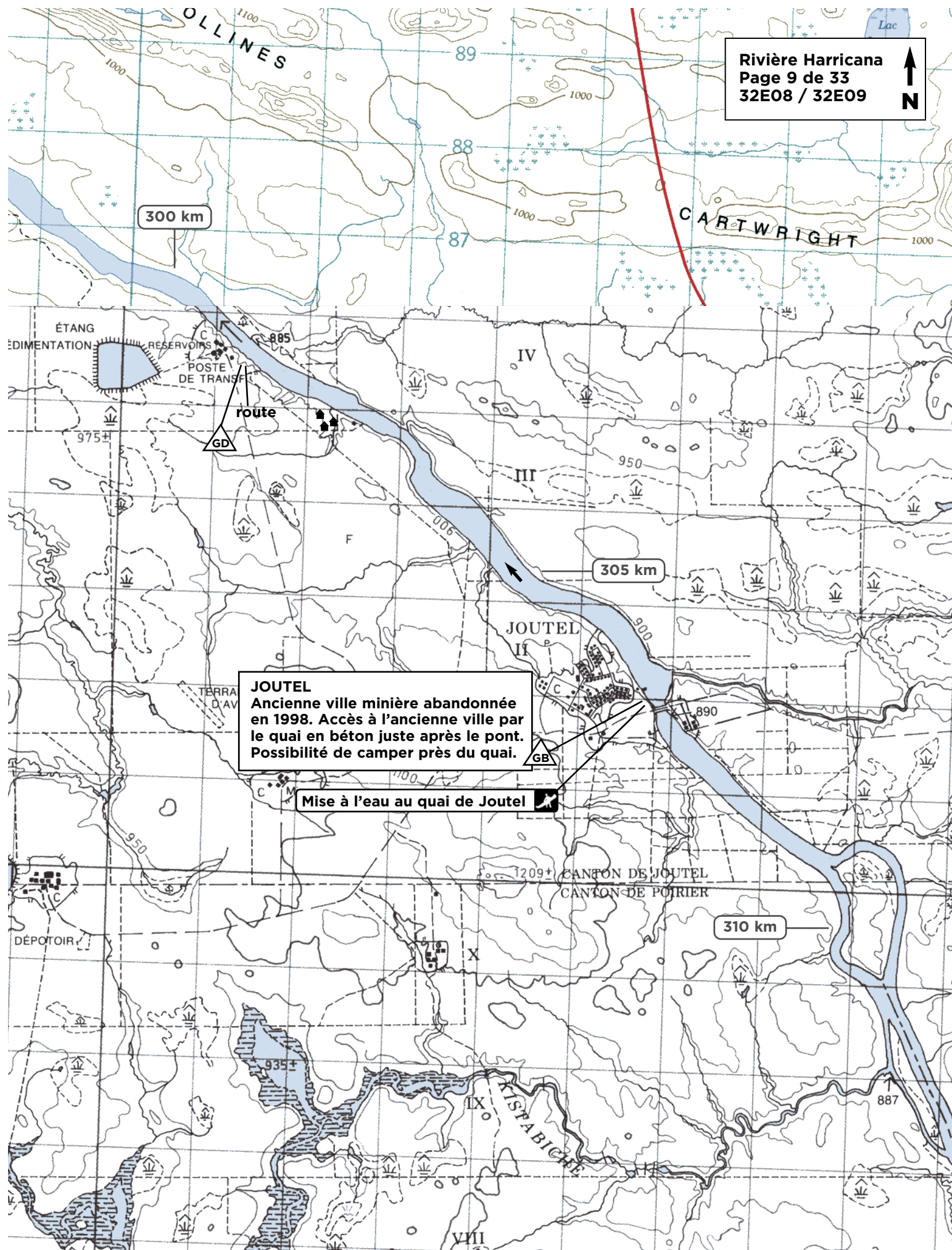
898

335 km

en ruine

181







Cache de chasseur sur l'île.
Possibilité de campement
juste à côté de la cache.

285 km

CANTON DE MONTGOLFIER
CANTON DE VALRENNES

Lac
Lapointe
905 ±

▲ Campement traditionnel des Abitibiwiinnik

290 km

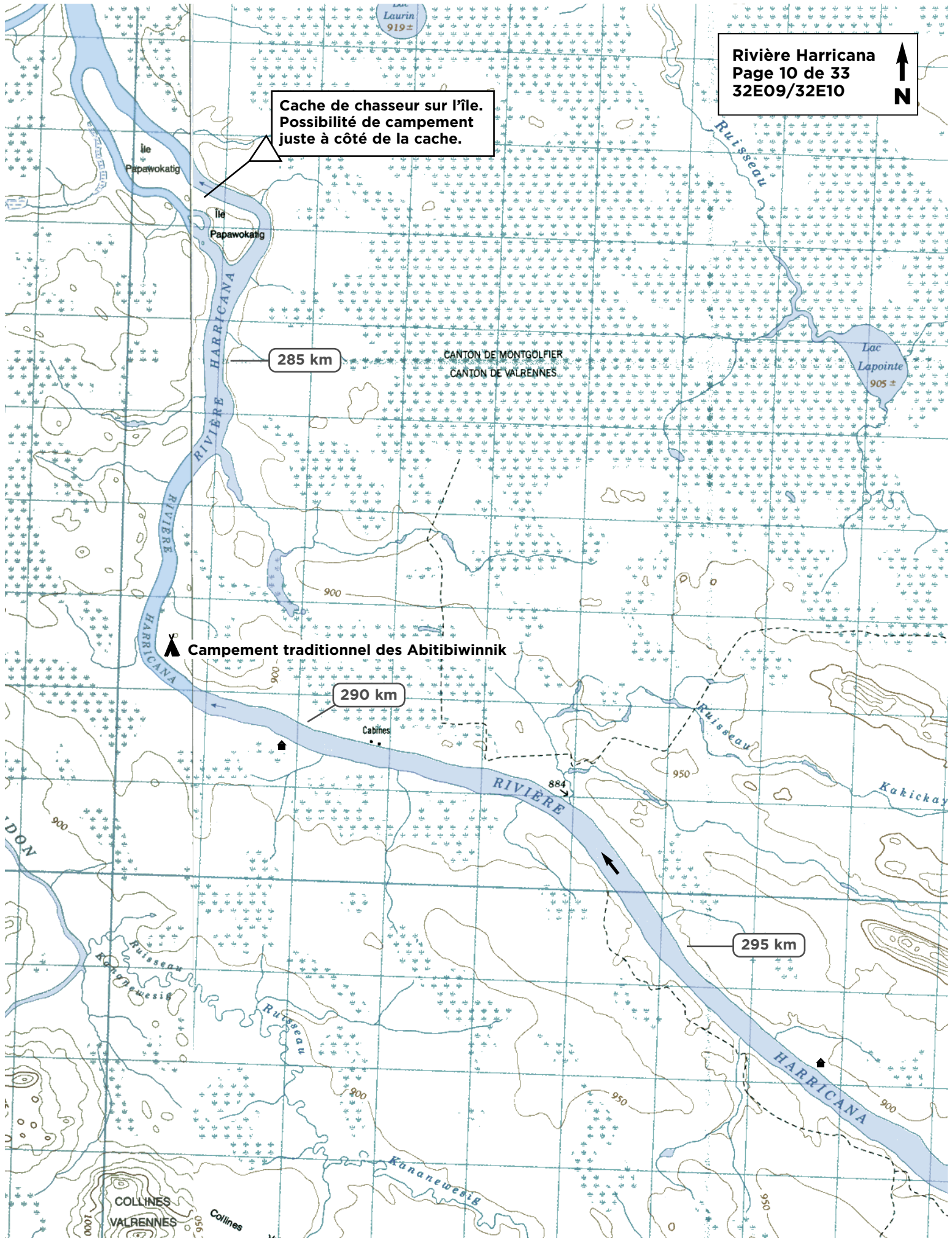
Cabines

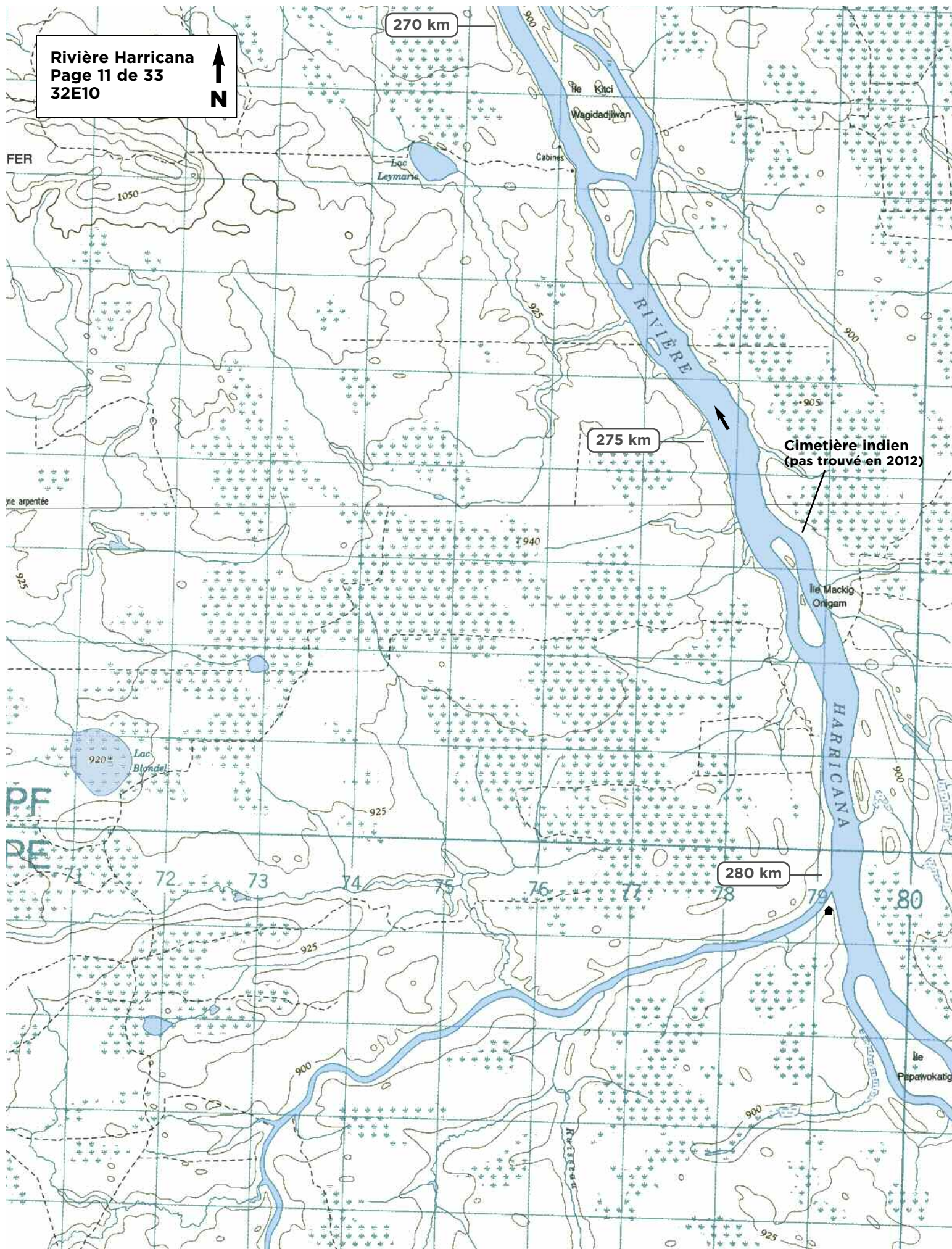
884
RIVIÈRE

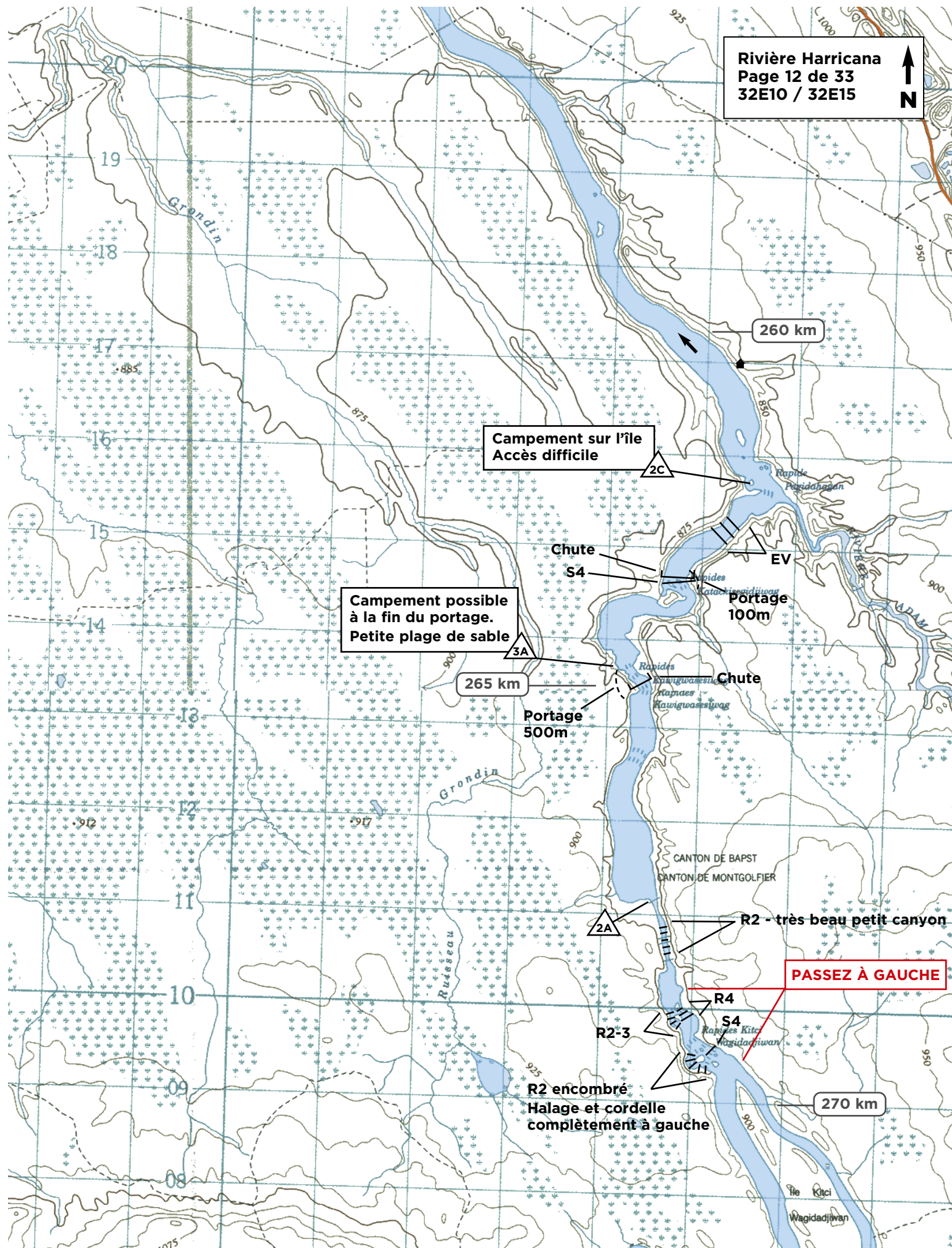
295 km

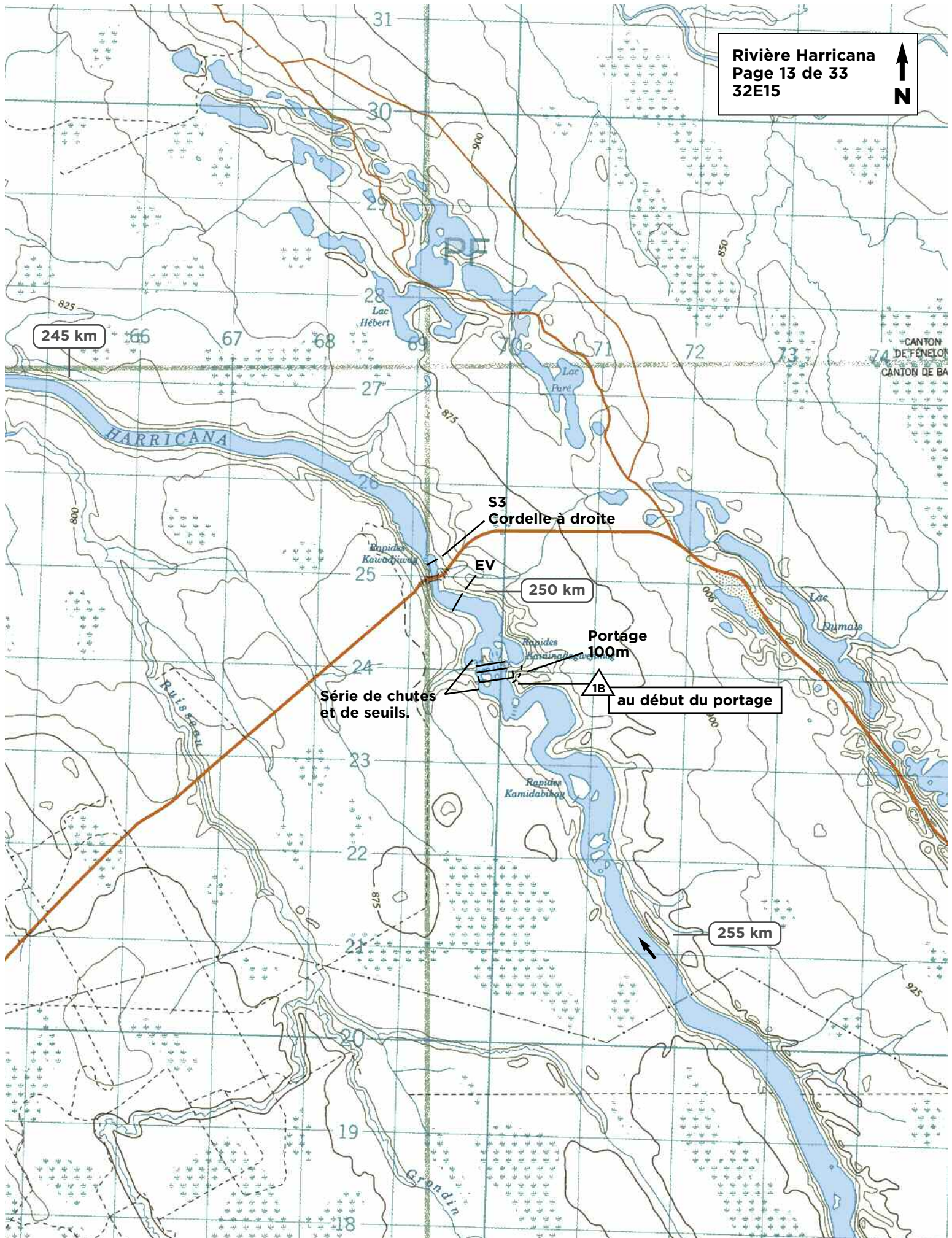
HARRICANA

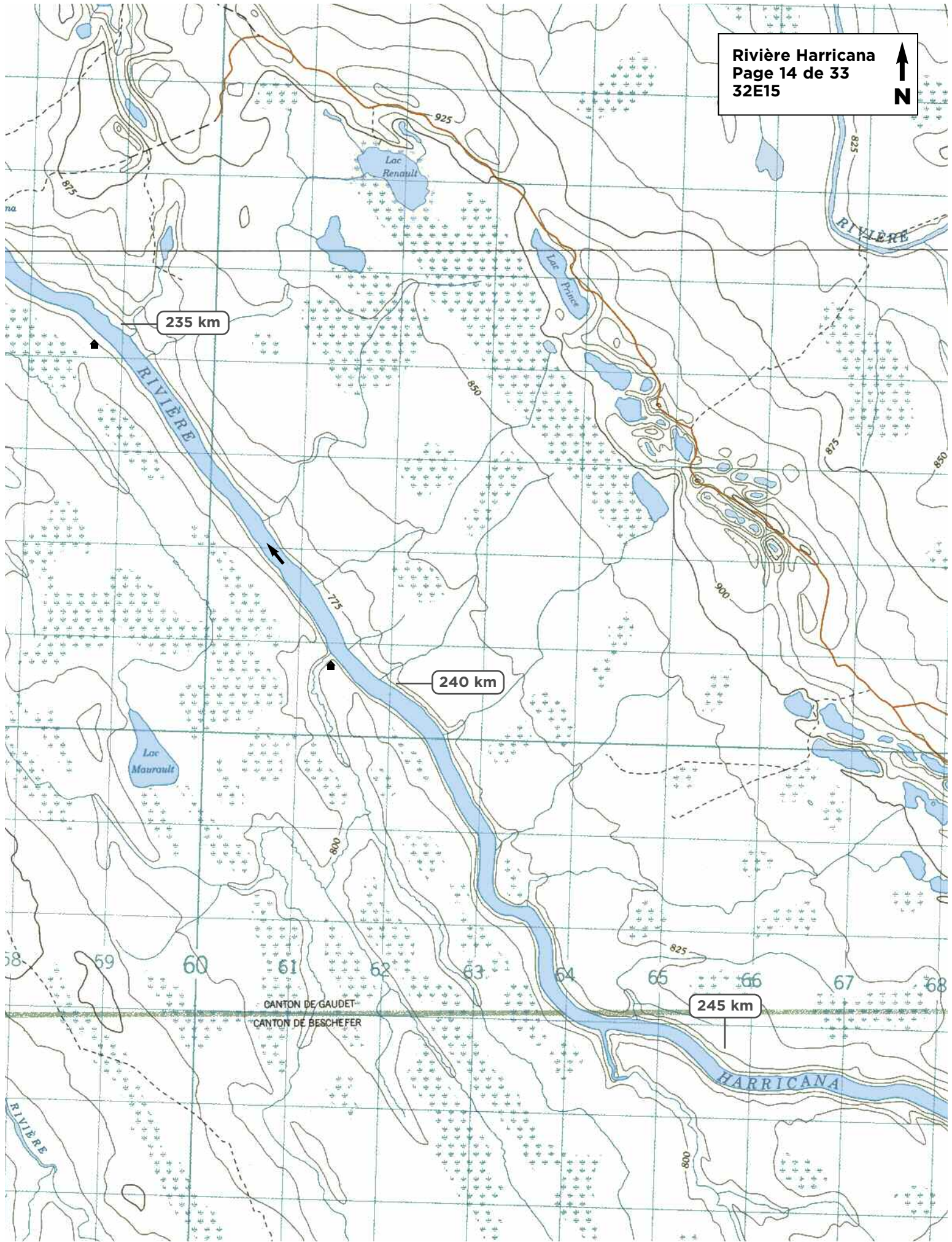
COLLINES
VALRENNES
Collines





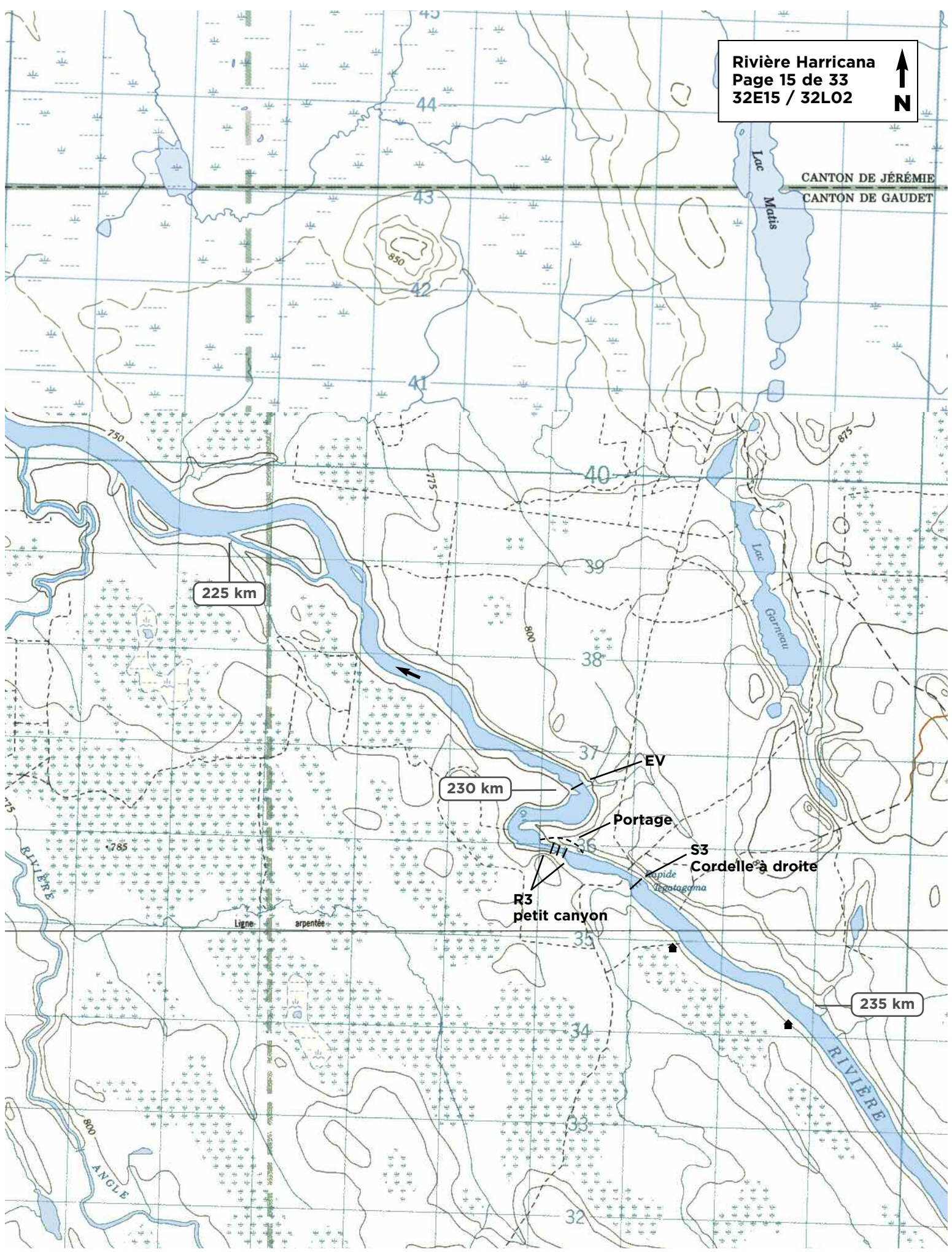








CANTON DE JÉRÉMIE
CANTON DE GAUDET



Campement sur plage,
sur la pointe sud de l'île

GB

Rivière Harricana
Page 16 de 33
32L02



210 km

R1

H
A
R
I
C
A
N
A

215 km

EV

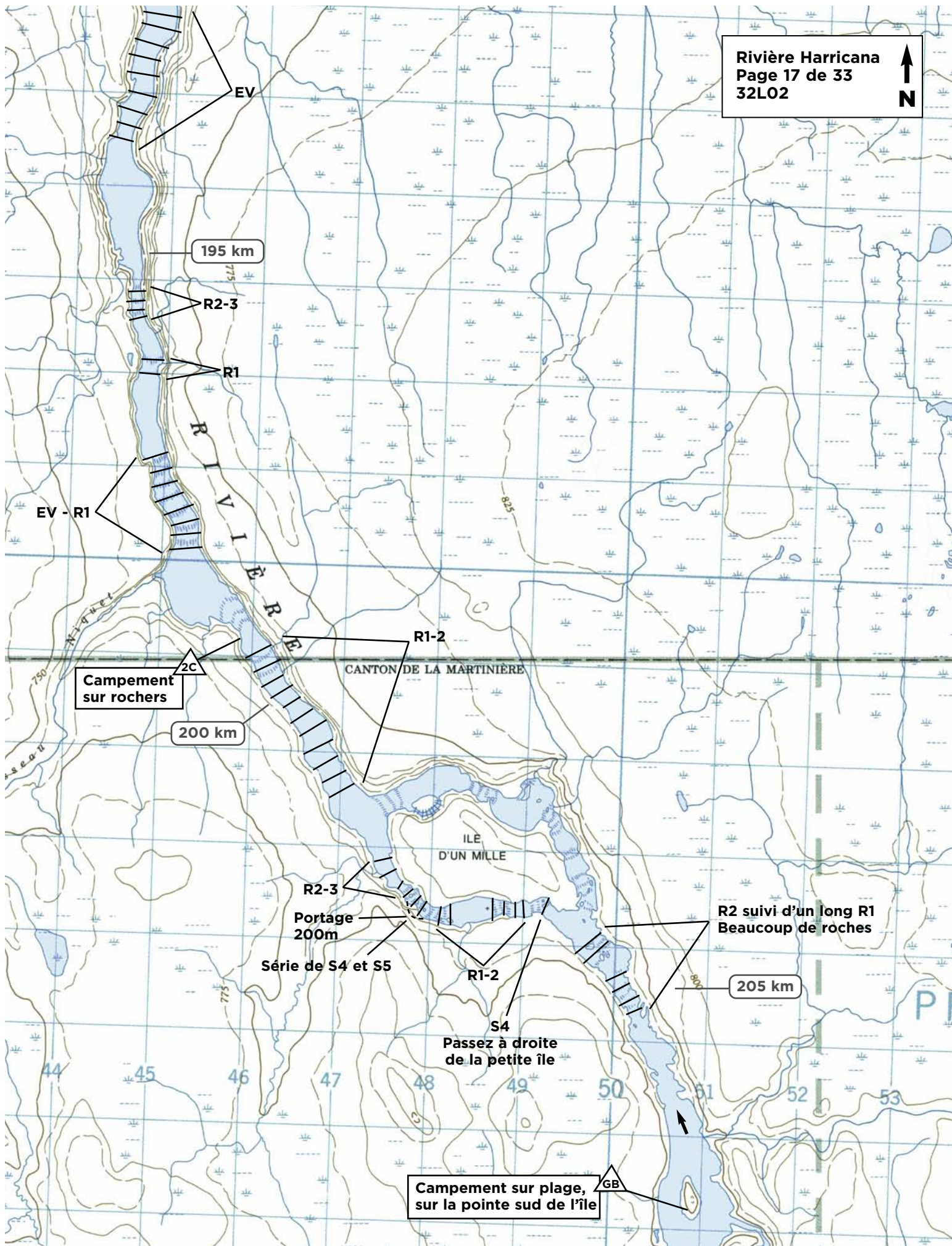
CANTON DE LA MARTINIÈRE
CANTON DE LANOULLIER

Nombreux sites de camping magnifiques.
Superbes rochers. Très belle vue de la
rivière Turgeon qui se jette dans l'Harricana.

GB

220 km

RIVIÈRE
TURGEON





EV - R1

brûlis

185 km

HARRICANA

brûlis

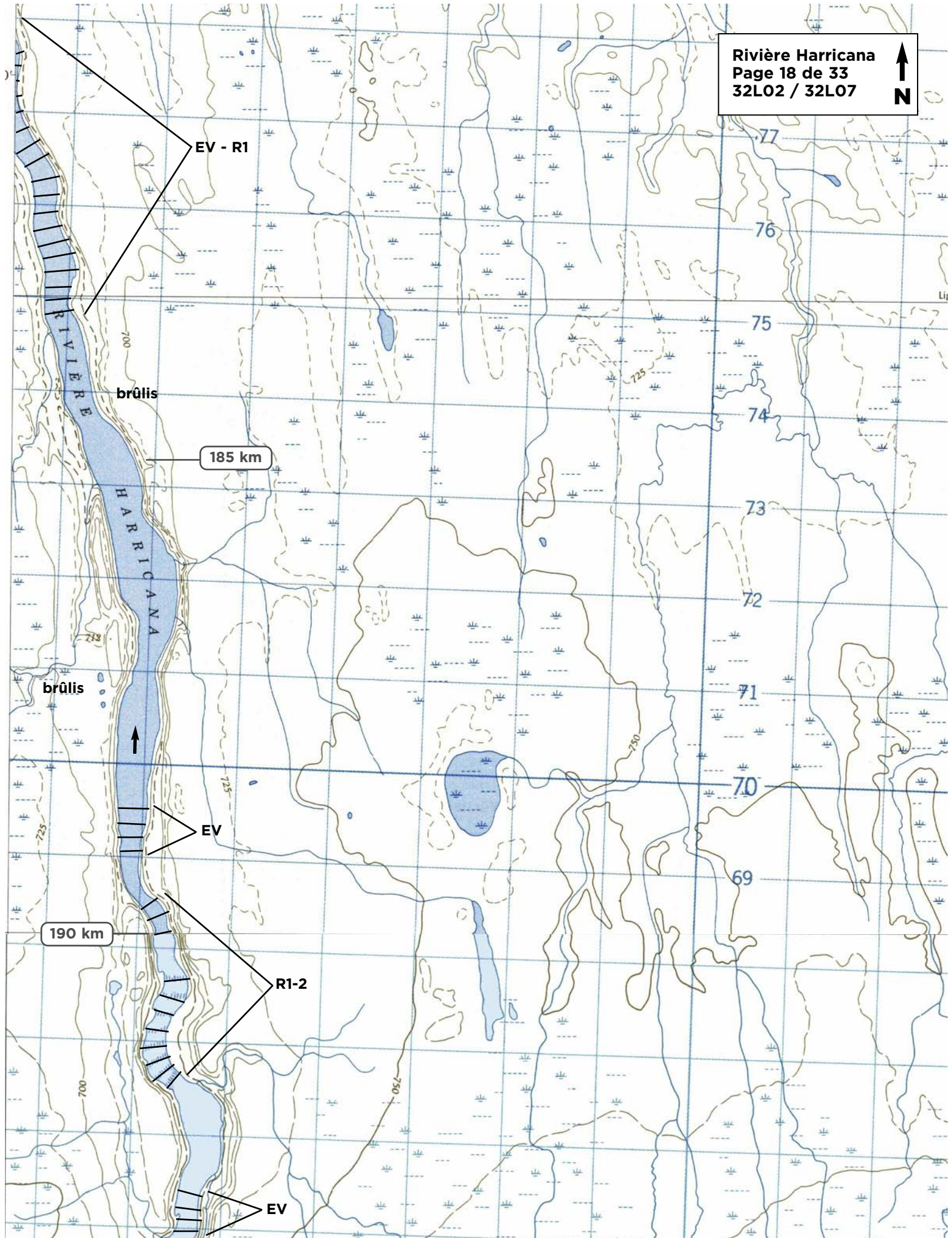


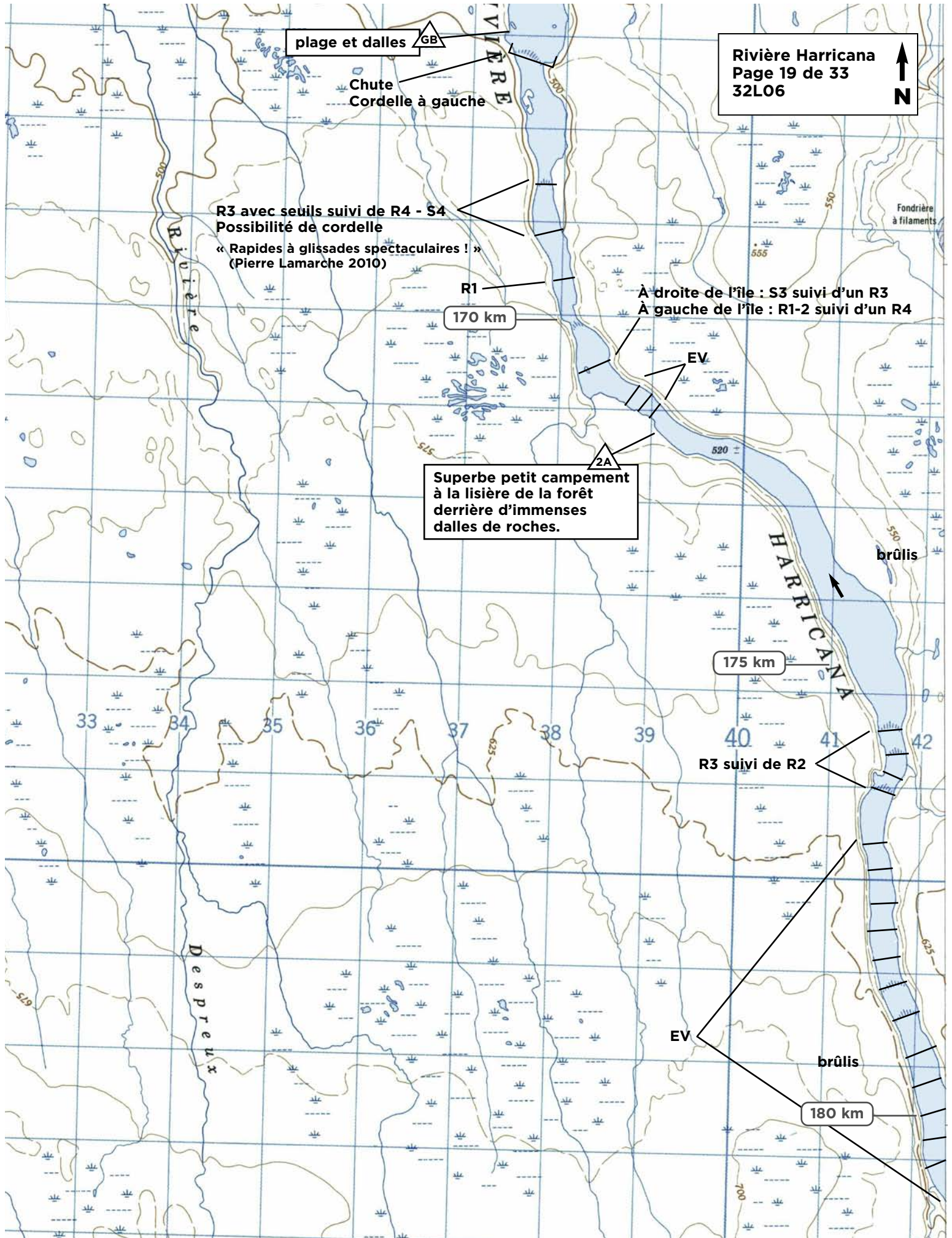
EV

190 km

R1-2

EV





plage et dalles

GB

Chute
Cordelle à gauche

Rivière Harricana
Page 19 de 33
32L06



R3 avec seuils suivi de R4 - S4
Possibilité de cordelle
« Rapides à glissades spectaculaires ! »
(Pierre Lamarche 2010)

R1

170 km

À droite de l'île : S3 suivi d'un R3
À gauche de l'île : R1-2 suivi d'un R4

EV

2A

Superbe petit campement
à la lisière de la forêt
derrière d'immenses
dalles de roches.

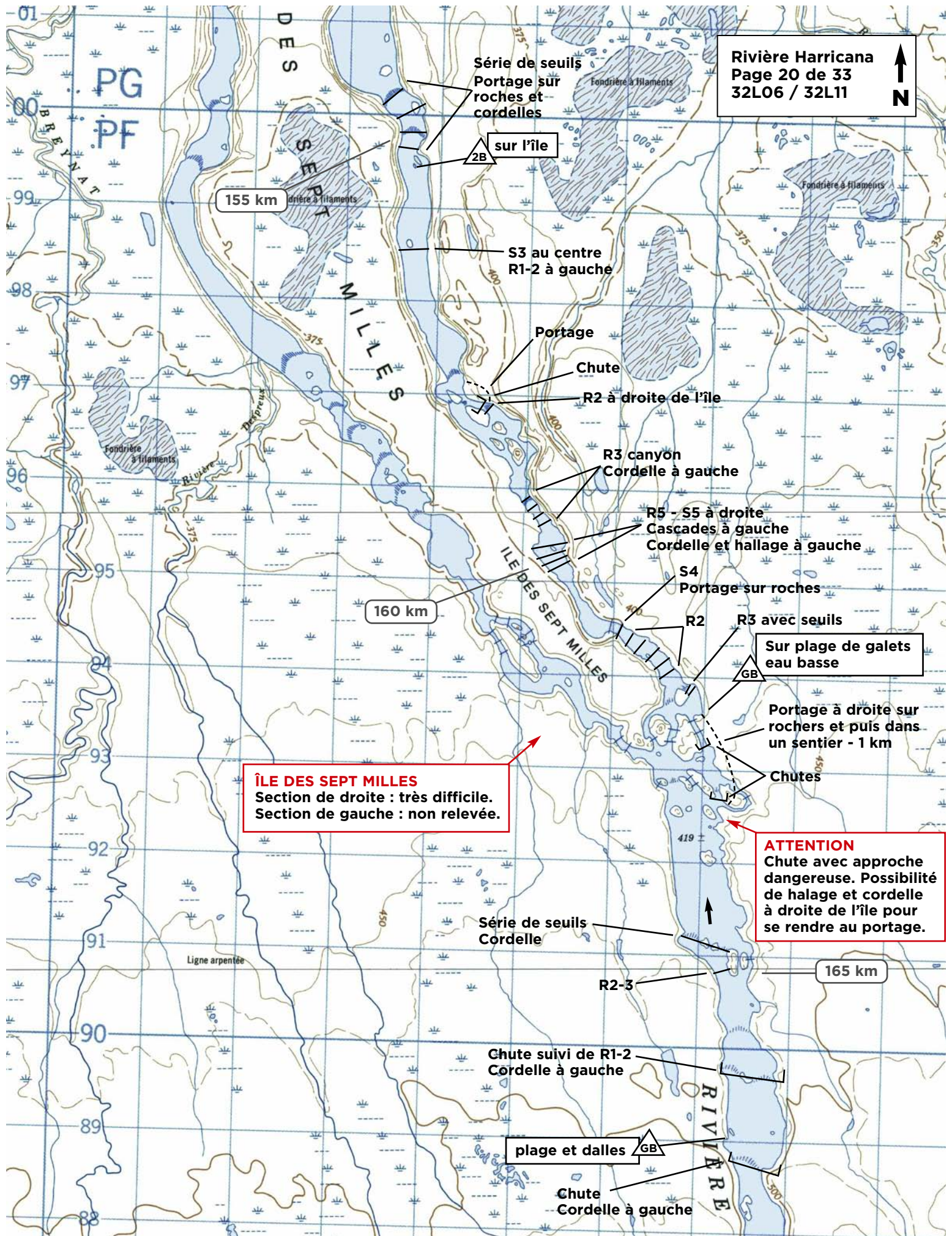
175 km

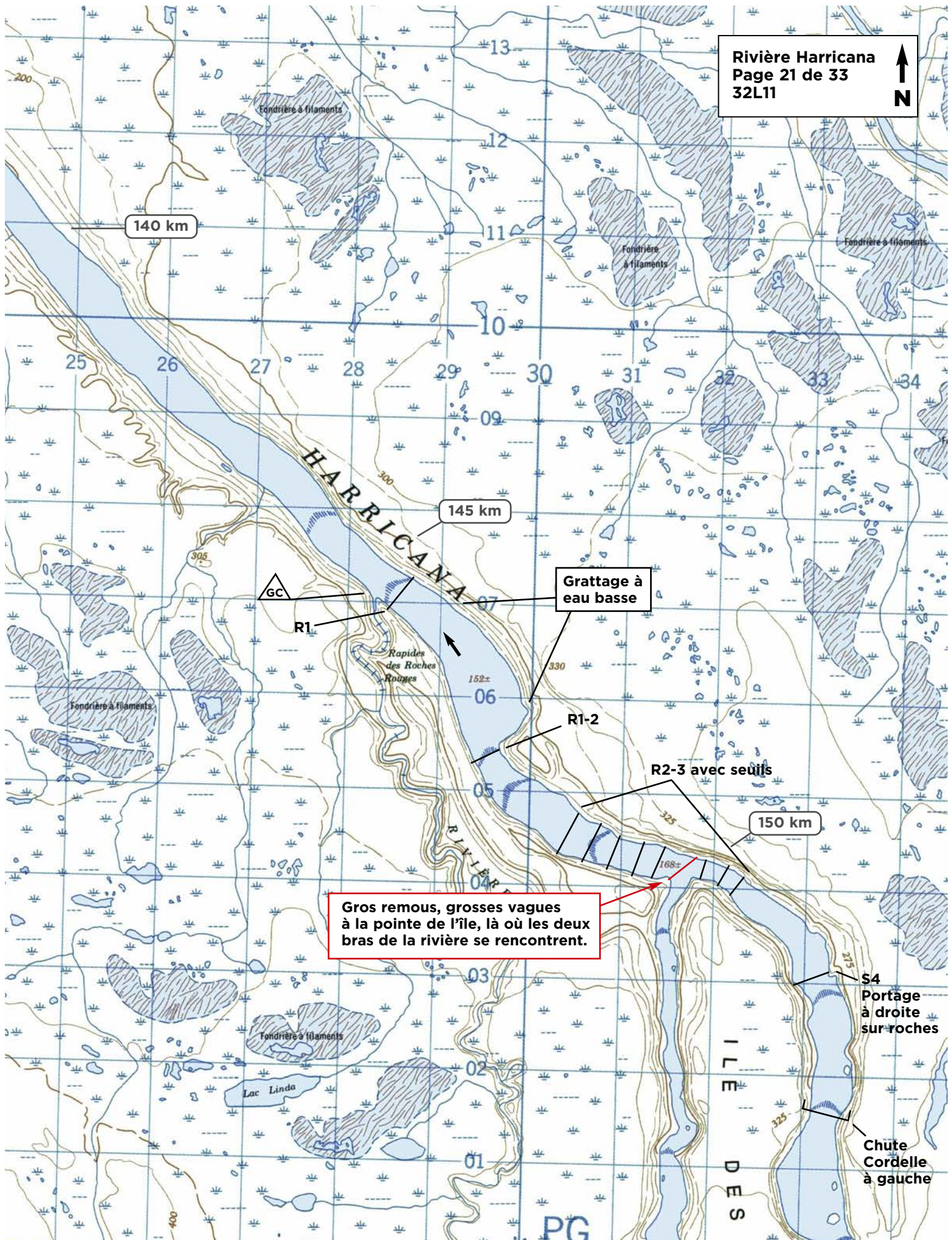
R3 suivi de R2

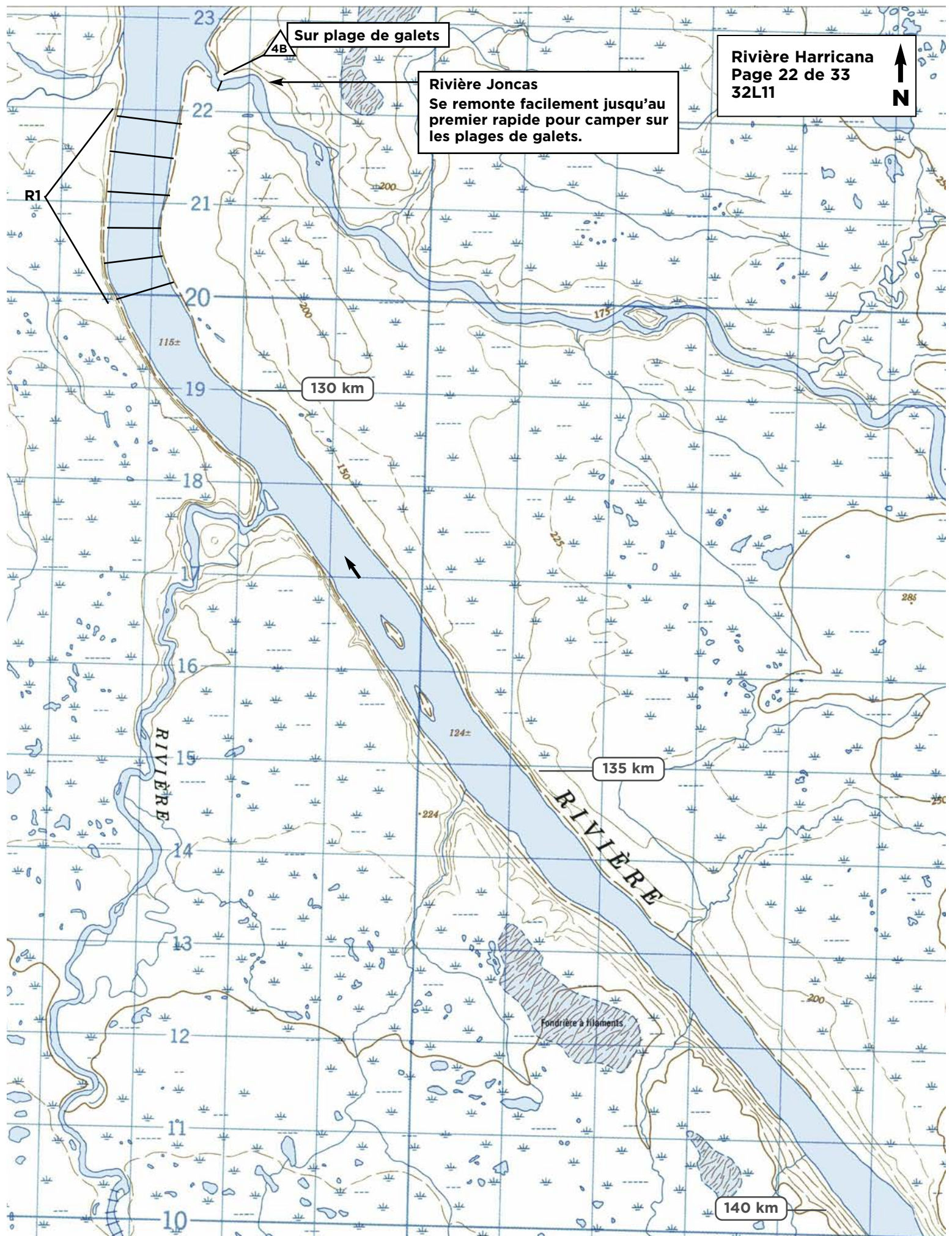
EV

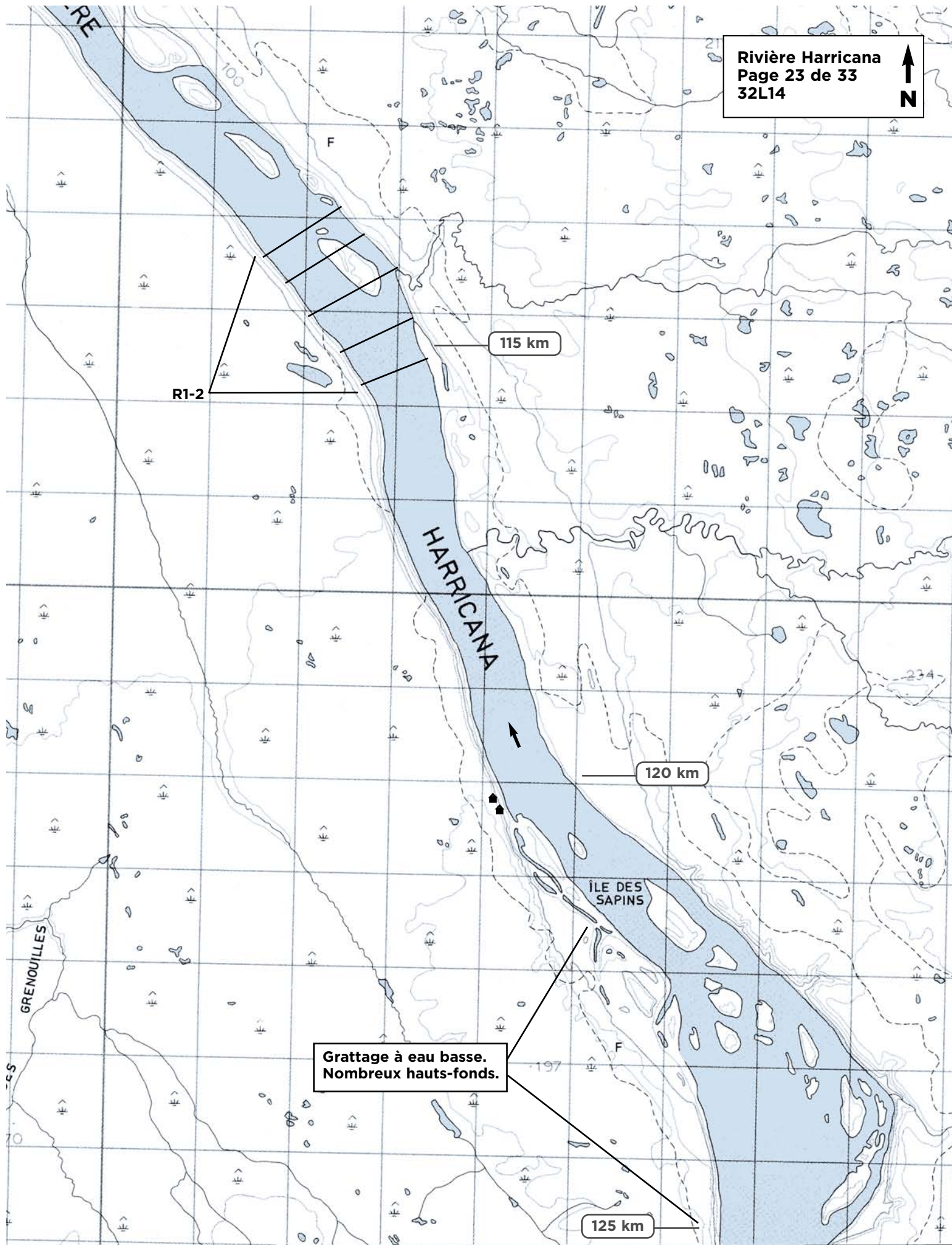
brûlis

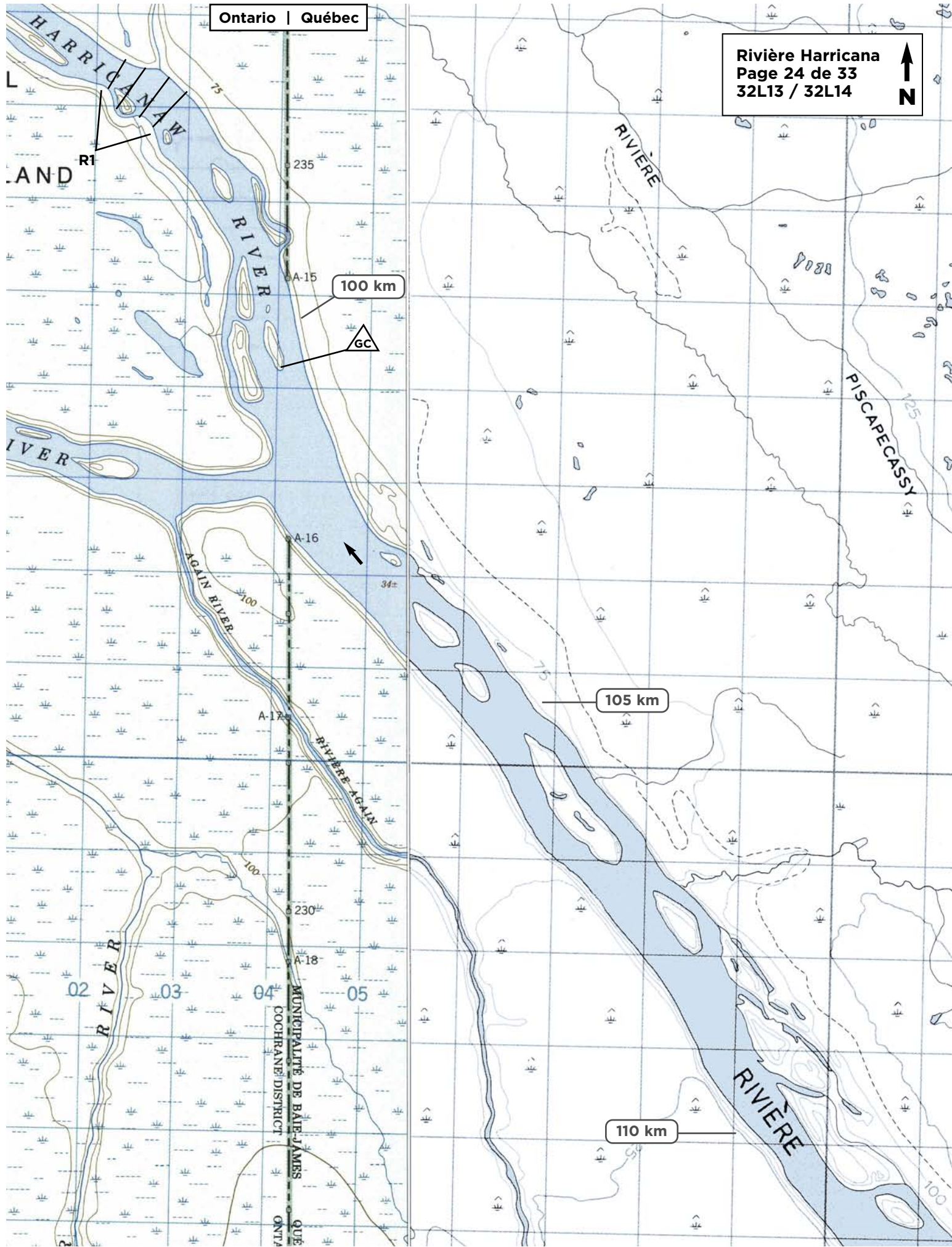
180 km



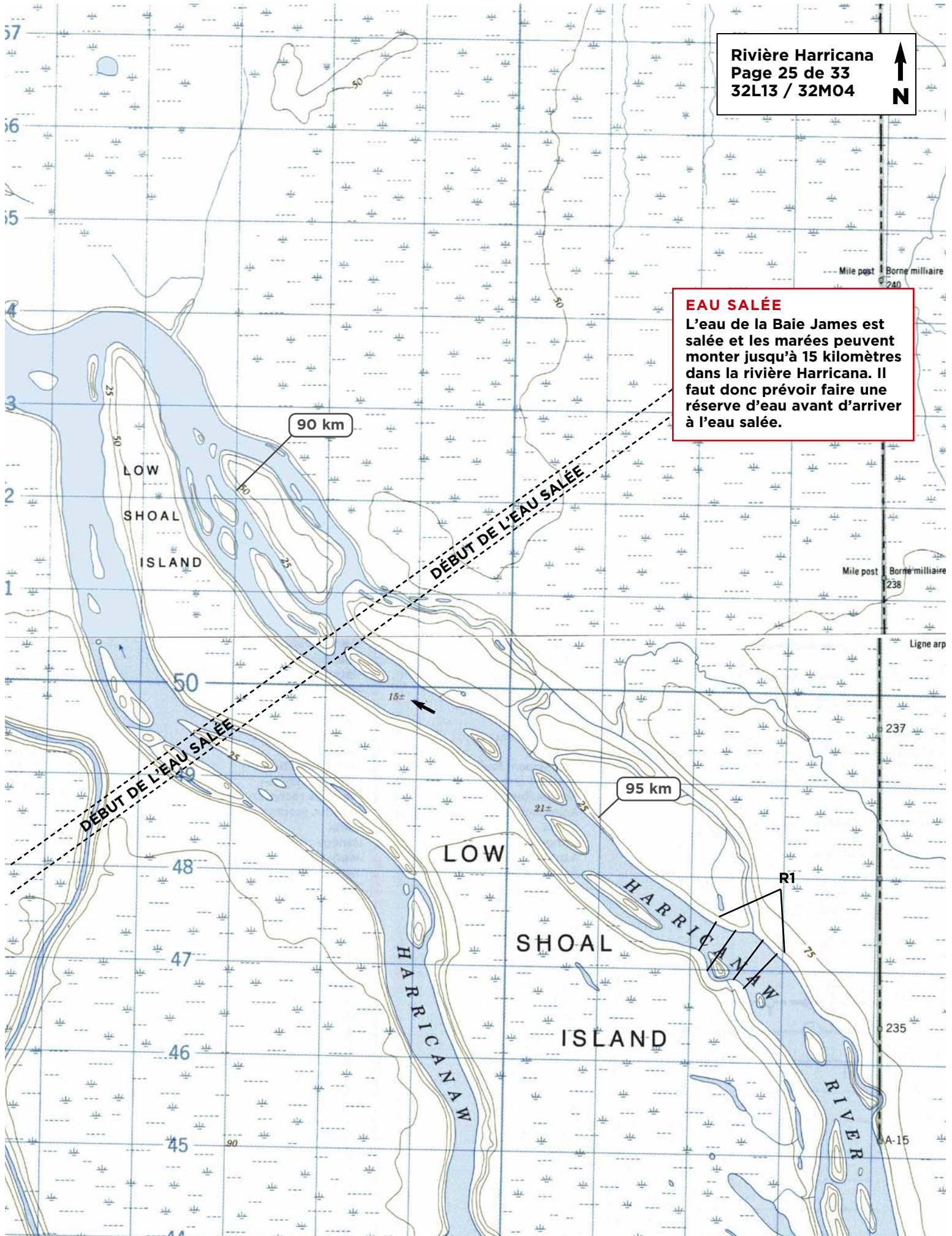


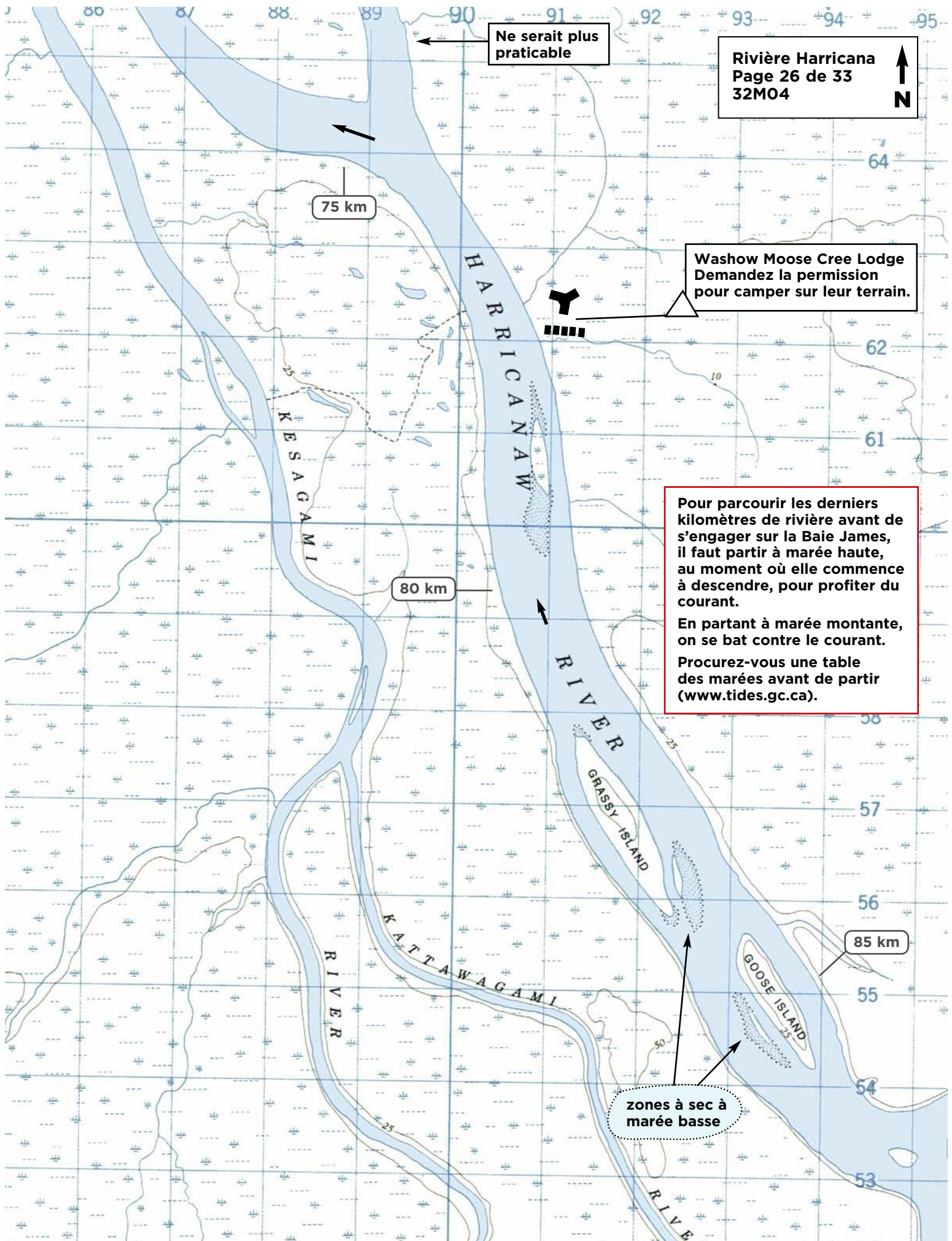






L'eau de la Baie James est salée et les marées peuvent monter jusqu'à 15 kilomètres dans la rivière Harricana. Il faut donc prévoir faire une réserve d'eau avant d'arriver à l'eau salée.





Ne serait plus praticable

Rivière Harricana
Page 26 de 33
32M04



75 km

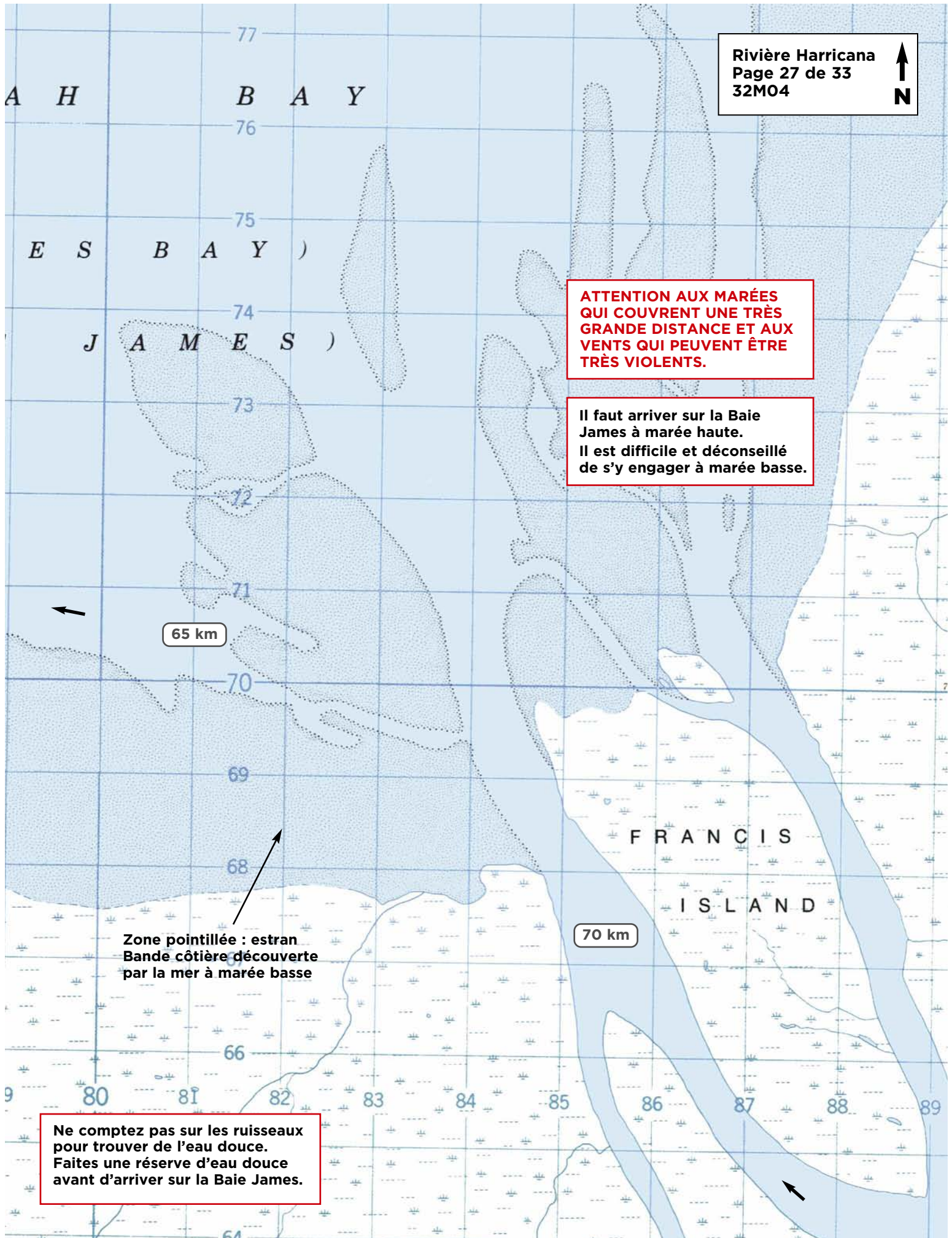
Washow Moose Cree Lodge
Demandez la permission
pour camper sur leur terrain.

80 km

Pour parcourir les derniers
kilomètres de rivière avant de
s'engager sur la Baie James,
il faut partir à marée haute,
au moment où elle commence
à descendre, pour profiter du
courant.
En partant à marée montante,
on se bat contre le courant.
Procurez-vous une table
des marées avant de partir
(www.tides.gc.ca).

85 km

zones à sec à
marée basse



**ATTENTION AUX MARÉES
QUI COUVRENT UNE TRÈS
GRANDE DISTANCE ET AUX
VENTS QUI PEUVENT ÊTRE
TRÈS VIOLENTS.**

**Il faut arriver sur la Baie
James à marée haute.
Il est difficile et déconseillé
de s'y engager à marée basse.**

65 km

70 km

**Zone pointillée : estran
Bande côtière découverte
par la mer à marée basse**

**Ne comptez pas sur les ruisseaux
pour trouver de l'eau douce.
Faites une réserve d'eau douce
avant d'arriver sur la Baie James.**



G

Superbe.
Lieu de nidification d'outardes.
ATTENTION : Cette île ne peut
être atteinte qu'à marée haute.

Foreshore Flats

55 km

**ATTENTION AUX MARÉES
QUI COUVRENT UNE TRÈS
GRANDE DISTANCE ET AUX
VENTS QUI PEUVENT ÊTRE
TRÈS VIOLENTS.**

H A N N A H

(J A M E S

(B A I E J

60 km

Zone pointillée : estran
Bande côtière découverte
par la mer à marée basse

*18

**Ne comptez pas sur les ruisseaux
pour trouver de l'eau douce.
Faites une réserve d'eau douce
avant d'arriver sur la Baie James.**



**ATTENTION AUX MARÉES
QUI COUVRENT UNE TRÈS
GRANDE DISTANCE ET AUX
VENTS QUI PEUVENT ÊTRE
TRÈS VIOLENTS.**

40 km

Netitishi Point

H A N N A H

45 km

B A Y

50 km

Camp de chasse cri.

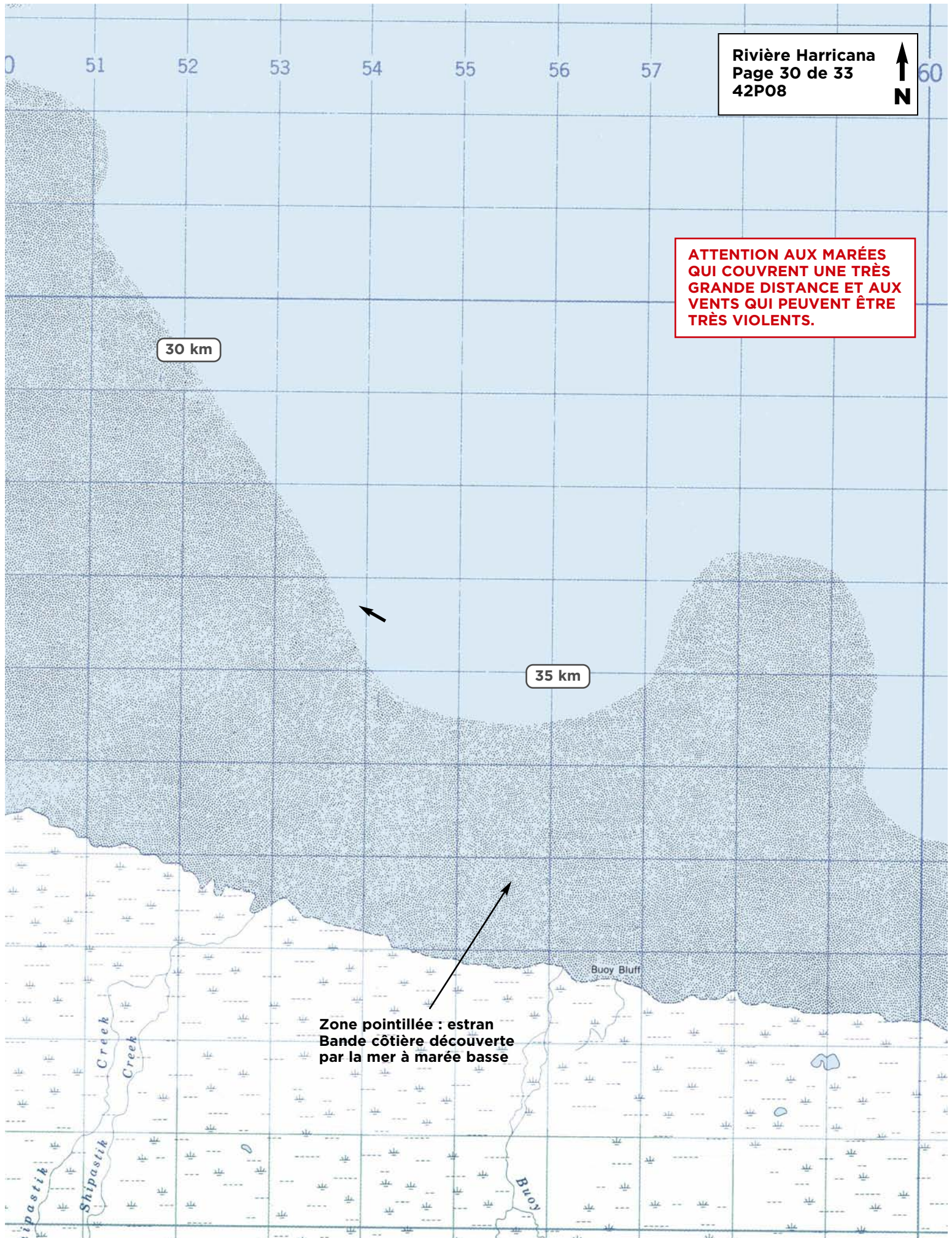
Ne peut être atteint qu'à marée haute. Endroit où l'estran est à son plus étroit (800m).

À marée basse il faut donc prévoir un portage d'environ 800m.

GA

Zone pointillée : estran
Bande côtière découverte
par la mer à marée basse

Michapiskau
Point

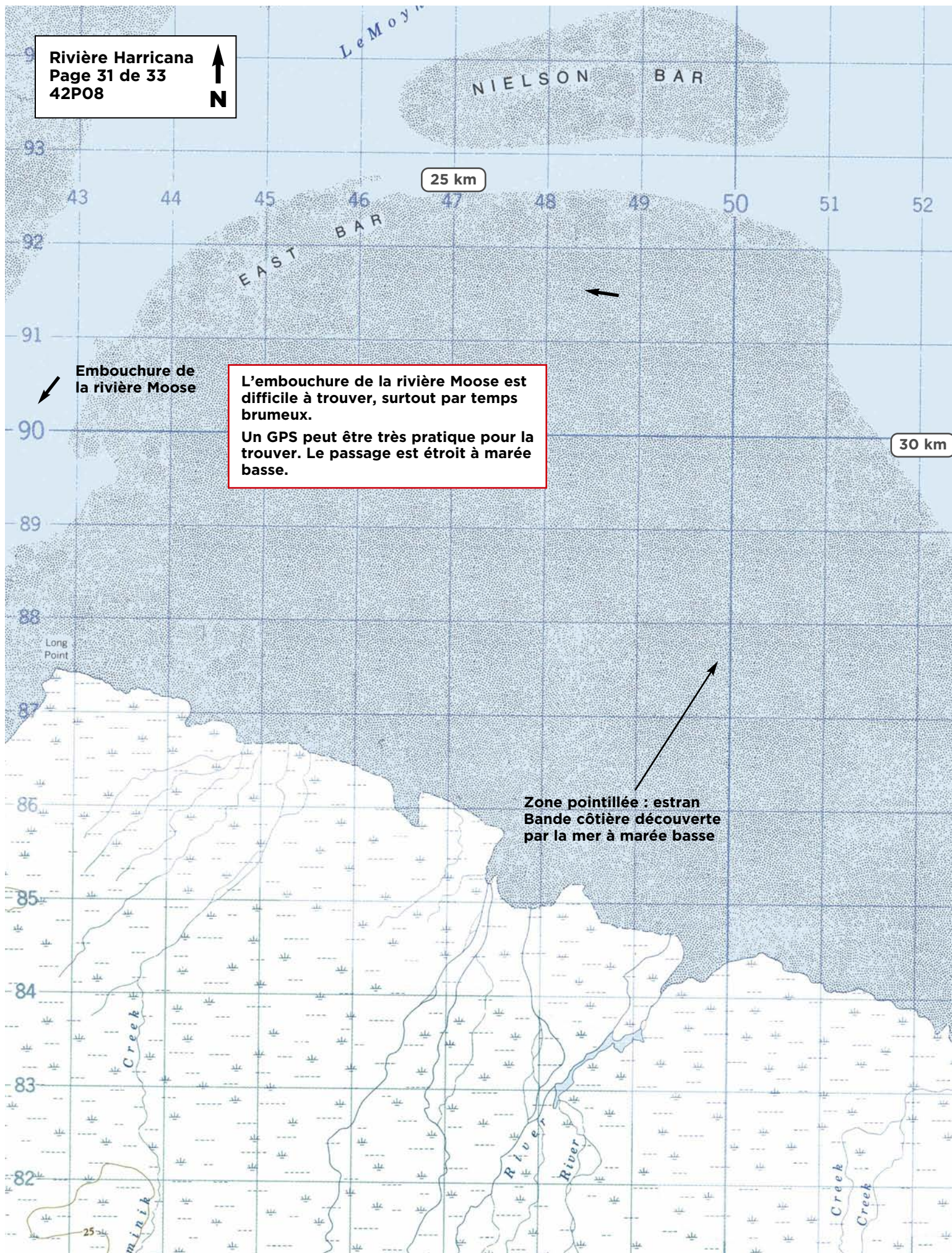


**ATTENTION AUX MARÉES
QUI COUVRENT UNE TRÈS
GRANDE DISTANCE ET AUX
VENTS QUI PEUVENT ÊTRE
TRÈS VIOLENTS.**

30 km

35 km

Zone pointillée : estran
Bande côtière découverte
par la mer à marée basse



L'embouchure de la rivière Moose est difficile à trouver, surtout par temps brumeux.

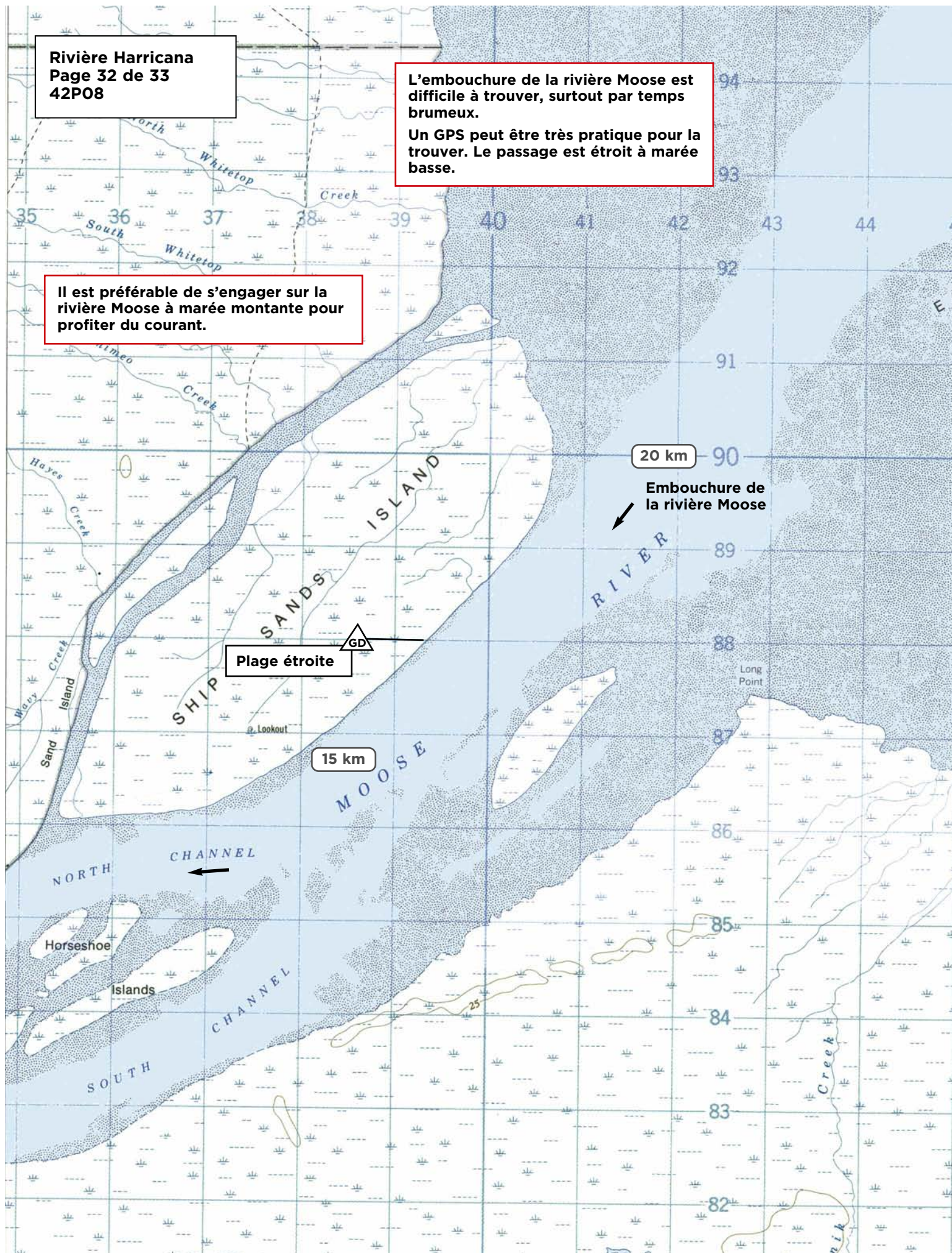
Un GPS peut être très pratique pour la trouver. Le passage est étroit à marée basse.

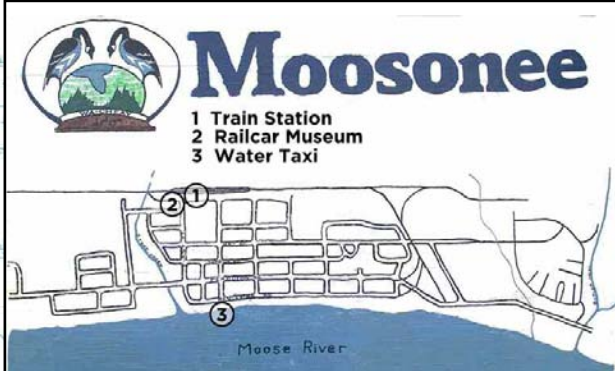
Zone pointillée : estran
Bande côtière découverte par la mer à marée basse

L'embouchure de la rivière Moose est difficile à trouver, surtout par temps brumeux.

Un GPS peut être très pratique pour la trouver. Le passage est étroit à marée basse.

Il est préférable de s'engager sur la rivière Moose à marée montante pour profiter du courant.





La gare de Moosonee est située à environ 500 m de la rivière, au bout de la First Street.

Le retour par train se fait à bord du Polar Bear Express jusqu'à la ville de Cochrane avec la compagnie Ontario Northland (www.ontariionorthland.ca)

La courte visite du Railcar Museum (dans un wagon de train près de la gare) en vaut la peine.

