

### Situation géographique

La partie amont de la Haute rivière Rupert peut être vue comme une masse d'eau qui se déplace d'est en ouest sur le territoire, empruntant tous les chemins possibles, contrairement aux rivières « conventionnelles », coulant dans un canal bien défini.

La rivière Natastan est un des nombreux chemins possibles entre le lac Mistassini et le lac Mesgouez. Elle se sépare du chenal principal de la Rupert du kilomètre 534 au kilomètre 376. La distance à parcourir sur la Natastan est de 123 kilomètres, ce qui constitue un raccourci, si on compare aux 158 km (534 km - 376 km) à parcourir sur la rivière Rupert. Entre les lacs Mistassini et Mesgouez, la rivière Natastan est l'option qui répartit le mieux la dénivelée sur le parcours, en plus d'être aussi la plus sauvage.

Le présent relevé ne couvre que la rivière Natastan elle-même. Pour des cartes de la rivière Rupert en amont et en aval, ainsi que pour les informations générales (enregistrement de camping et pêche, accès, etc), utiliser la carte-guide de la rivière Rupert, du même auteur (Marc Masson), disponible sur

[www.cartespleinair.org](http://www.cartespleinair.org).

### Fiche technique

Cote générale :

Longueur : 123 km (Natastan), 193 km (total du lac Mistassini au km 221 de la route du nord via le raccourci à l'ouest du lac Mesgouez)

Profil en escalier, mais dénivelée bien répartie sur plusieurs rapides. La majorité des rapides ont des îles qui les divisent en plusieurs passages de difficulté variable.

Un portage obligatoire (150 à 200m, au kilomètre 83), mais lors du relevé, il était possible de l'éviter en faisant une cordelle.

### Qualité du milieu

Eau propre et limpide, milieu sauvage. Aucune trace de civilisation jusqu'au lac La Badelière (en aval de la rivière Natastan, une fois de retour sur la rivière Rupert).

### Période navigable

Mise en garde: lors du relevé, à l'été 2012, le niveau d'eau était anormalement haut. Les rapides étaient donc une demie-cote de plus qu'à la normale. En contrepartie, les passages faciles étaient plus aisément négociés. La majorité des plages étaient inondées, et les sites de camping très difficiles à trouver.

Pour apprécier pleinement la Haute rivière Rupert, et la rivière Natastan, on doit s'assurer d'avoir des plages. Le débit maximum pour cela est estimé à environ 750 m<sup>3</sup>/s, ou moins.

Le débit courant, à la station hydrométrique du lac Mesgouez, n'est pas disponible en ligne, et doit être obtenu directement d'Hydro-Québec.

Pour une évaluation préliminaire, on peut consulter les données de la station hydrographique 080809 du Centre d'Expertise Hydrique du Québec, située sur la rivière Broadback dans la même région :

<http://www.cehq.gouv.qc.ca/suivihydro/graphique.asp?NoStation=080809>

### Période navigable (suite)

Une comparaison des débits des rivières Rupert et Broadback a été faite en juin 2013, à débit élevé (833 à 933 m<sup>3</sup>/s pour la Rupert, 221 à 342 m<sup>3</sup>/s pour la Broadback). On peut grossièrement en conclure que :

- il existe une certaine corrélation entre les débits des deux rivières.
- le débit de la Rupert est environ 3.25 fois celui de la Broadback, dans la tranche de débits comparés.
- de façon très, très approximative, le débit de 750 m<sup>3</sup>/s sur la Rupert correspondrait à environ 230 m<sup>3</sup>/s, sur la Broadback.
- toutes les données ci-dessus sont très approximatives, et dans la zone de doute, on ferait mieux de contacter Hydro-Québec pour obtenir la mesure courante de débit, ou mieux d'aller observer soi-même sur place!

L'auteur reçoit périodiquement des données de débit d'Hydro-Québec. Pour les obtenir, contacter [marcmasson@bell.net](mailto:marcmasson@bell.net).

### Campements

Emplacements suffisants, la plupart sur des plages. Plus difficile à eau haute.

### Accès

Pour se rendre (en bateau) de Mistissini à l'entrée de la rivière Rupert, voici un contact qui pourrait potentiellement offrir une navette :

Stéphane Fortin, +1 418.923.3874, +1 418.748.5192 (cellulaire)

### Réalisation - Distribution

#### Relevé

Marc Masson, été 2012.

#### Cartographie/Mise-en-page

Charles Leduc, 2013

#### Cartes topographiques de base

Copyright © Sa Majesté la Reine du Chef du Canada. Ministère des Ressources Naturelles. Tous droits réservés.

De l'amont vers l'aval :

- 32P/04 Île Peuvreau
- 32O/01 Lac Miskitteau
- 32O/08 Lac Bellinger (facultatif)
- 32O/02 Lac Montmort (facultatif)
- 32O/07 Lac La Badelière

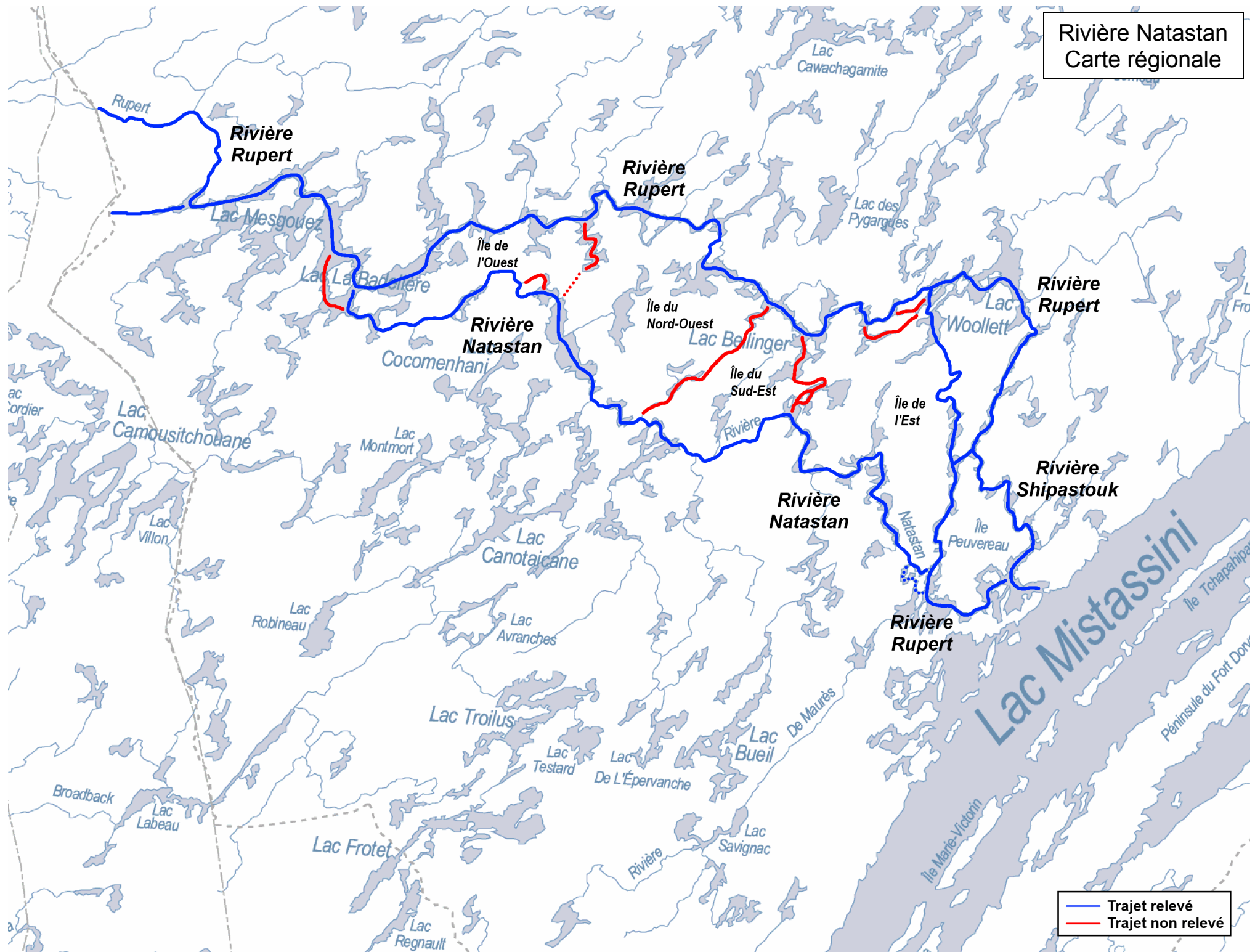
#### Distribution

Permise, tant que le contenu est préservé et la distribution gratuite. Disponible sur [www.cartespleinair.org](http://www.cartespleinair.org).

### Avertissement

Cette carte a été produite bénévolement par des payeurs n'ayant pas la prétention d'être suffisamment fiables et expérimentés. Les auteurs se dégagent de toute responsabilité quant aux préjudices, dommages ou accidents pouvant découler de l'utilisation de cette carte. Des omissions ou erreurs sont toujours possibles, et nous vous serions reconnaissants de nous communiquer toute correction que vous auriez pu remarquer.

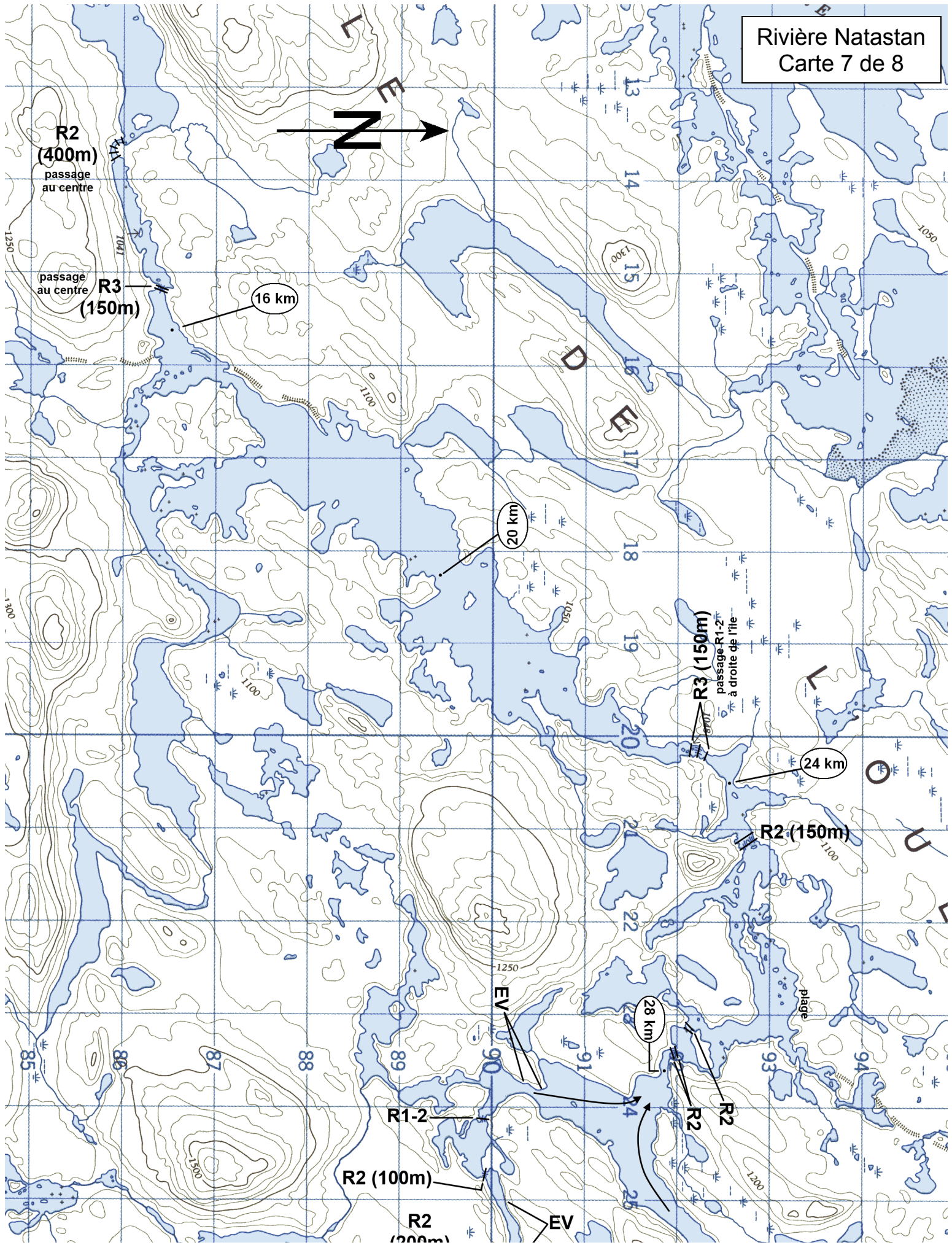
## Rivière Natastan Carte régionale





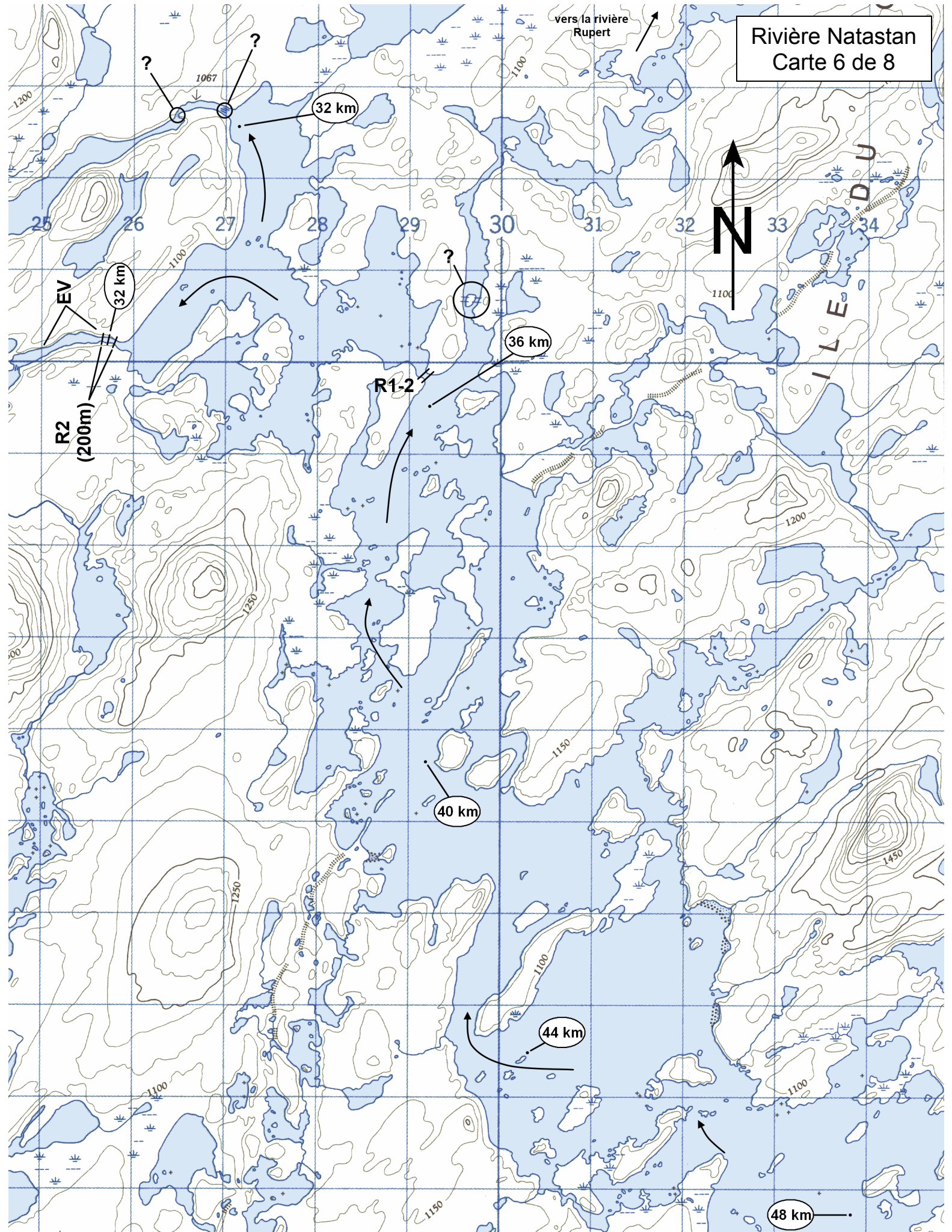






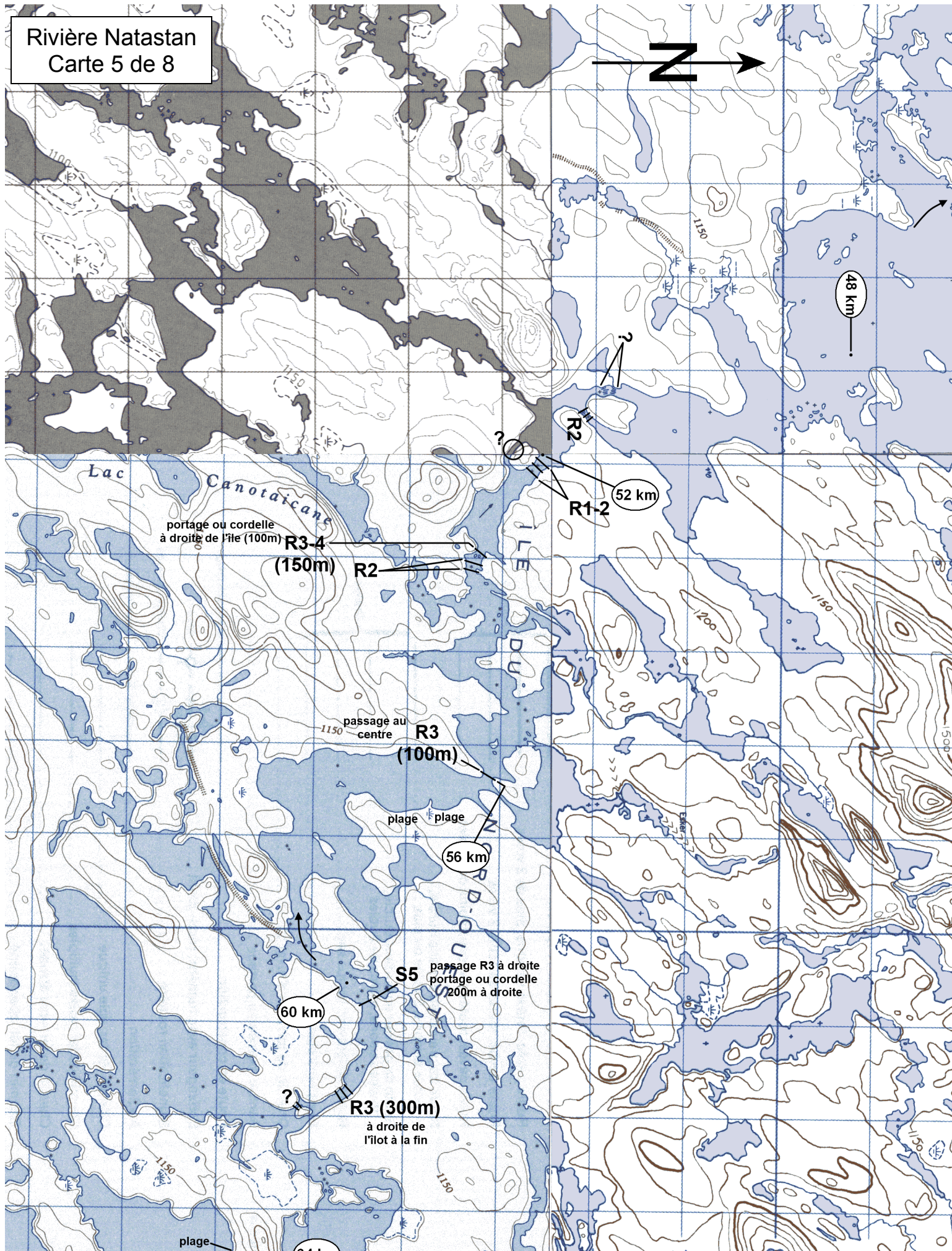


Rivière Natastan  
Carte 6 de 8



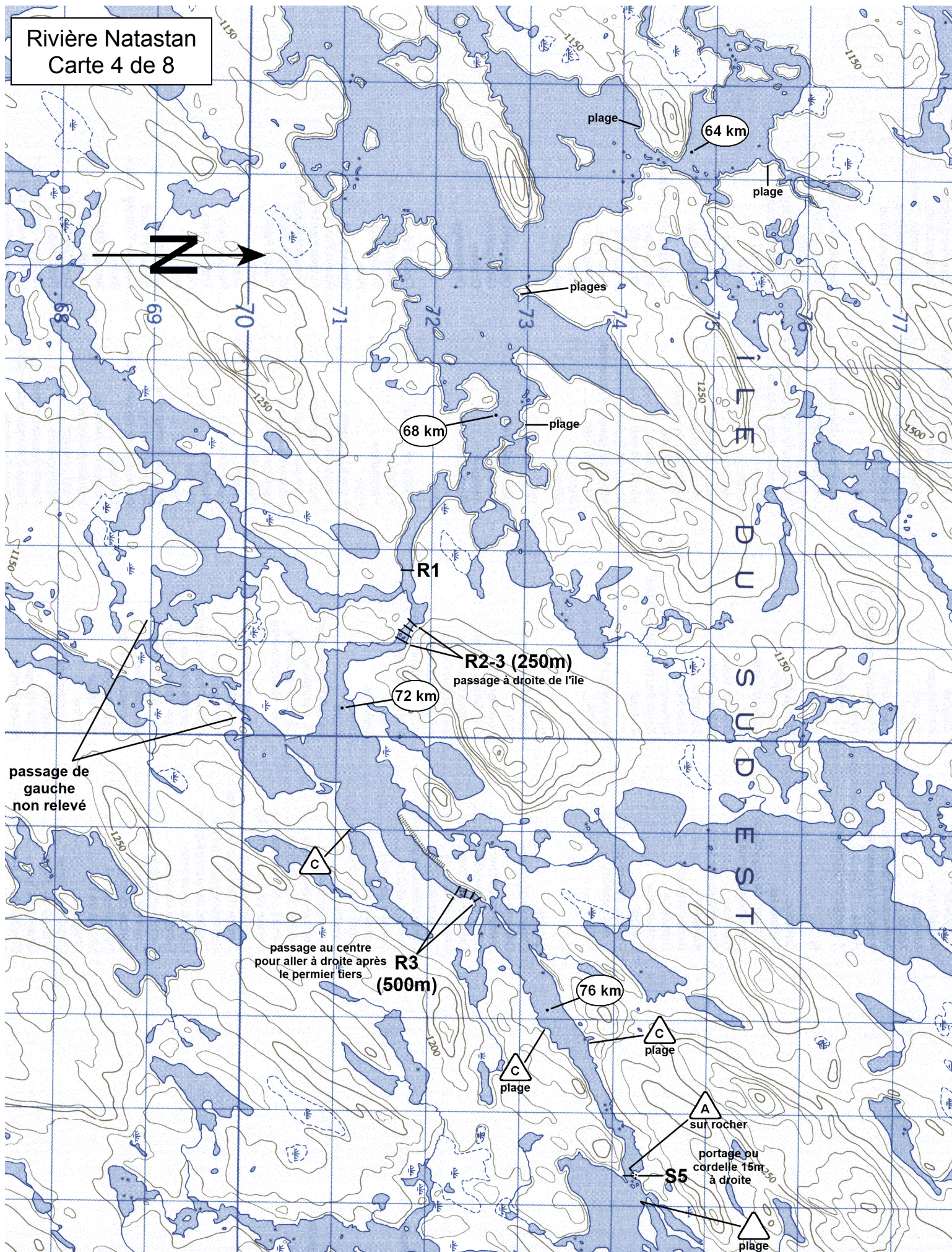


Rivière Natastan  
Carte 5 de 8



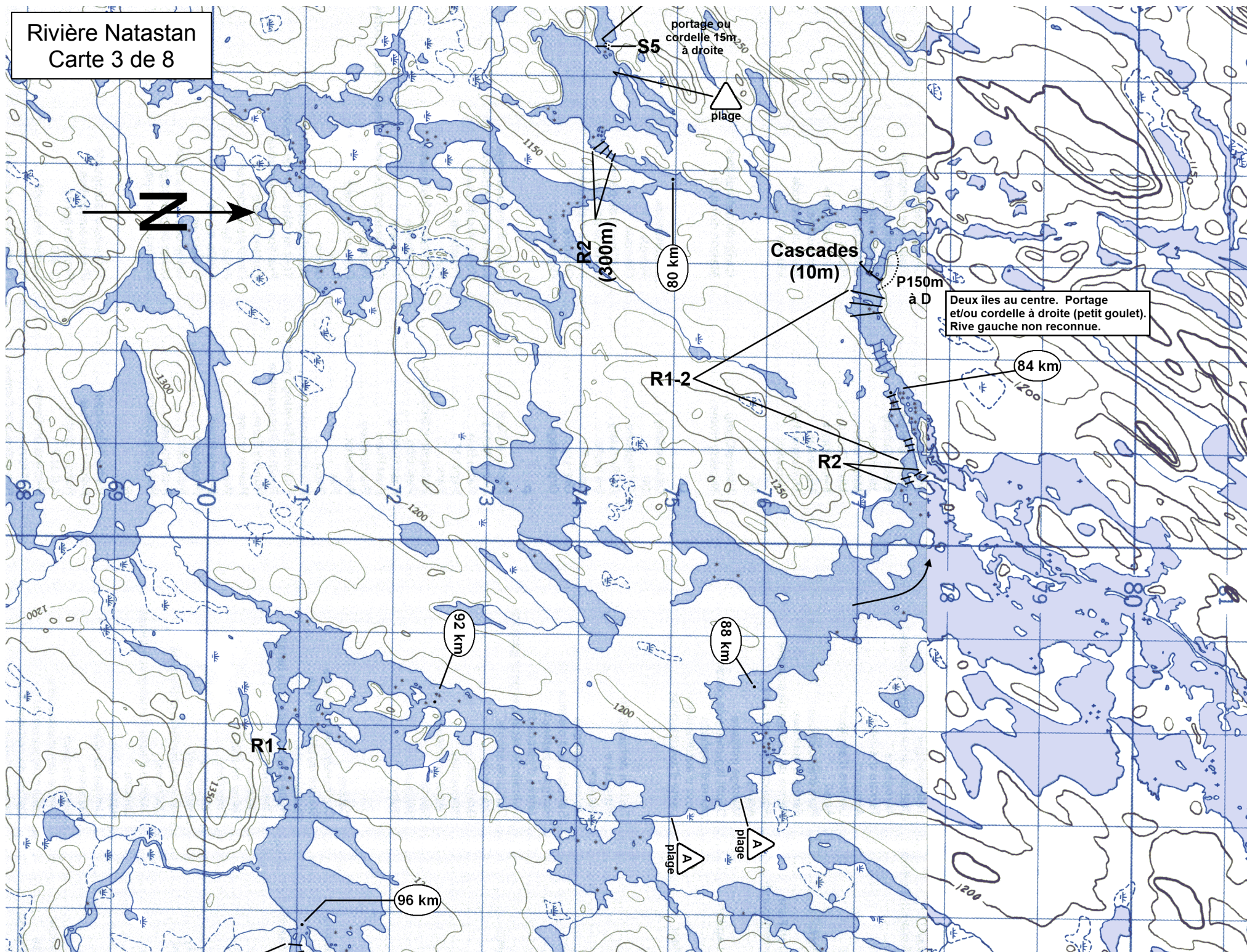


Rivière Natastan  
Carte 4 de 8



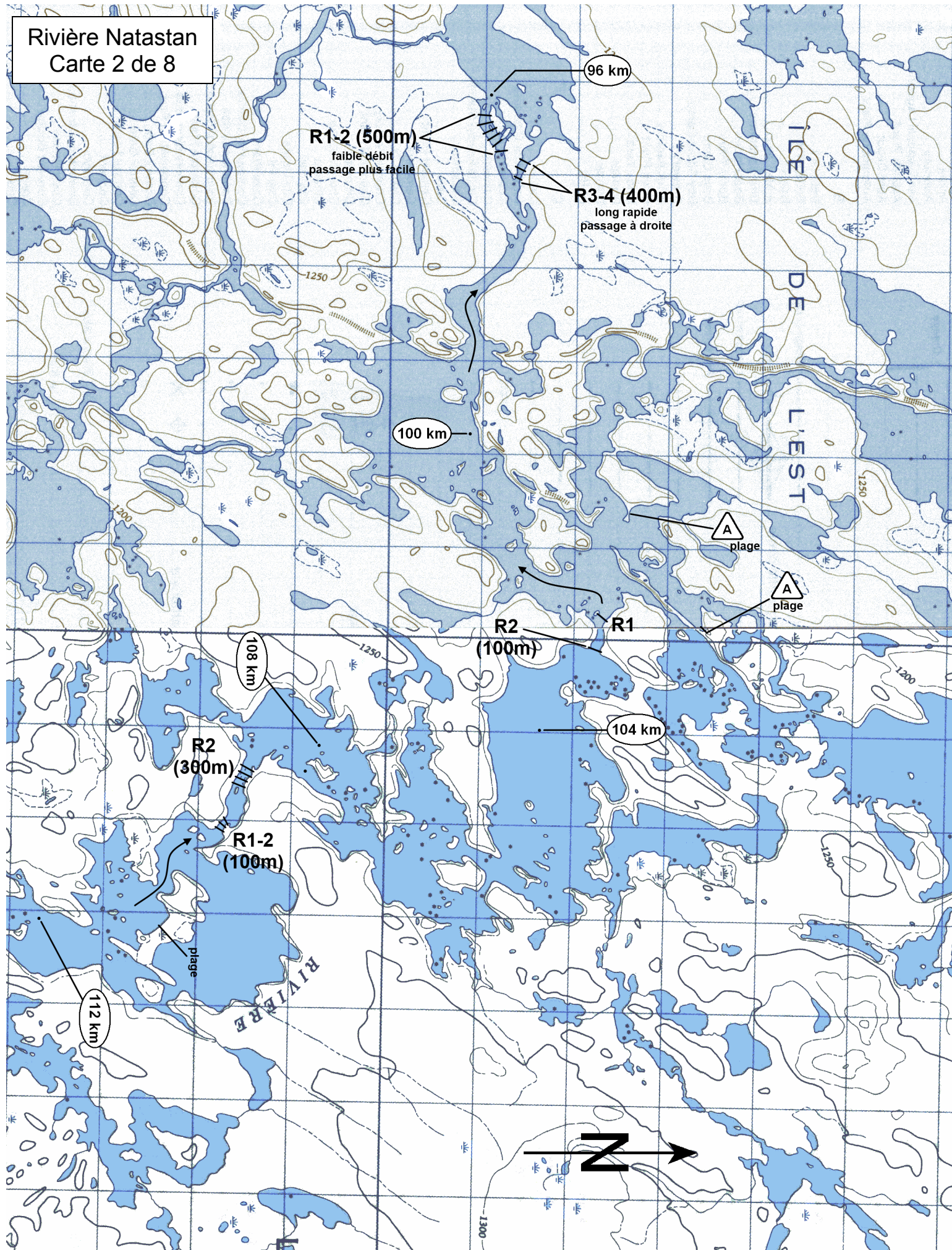


Rivière Natastan  
Carte 3 de 8

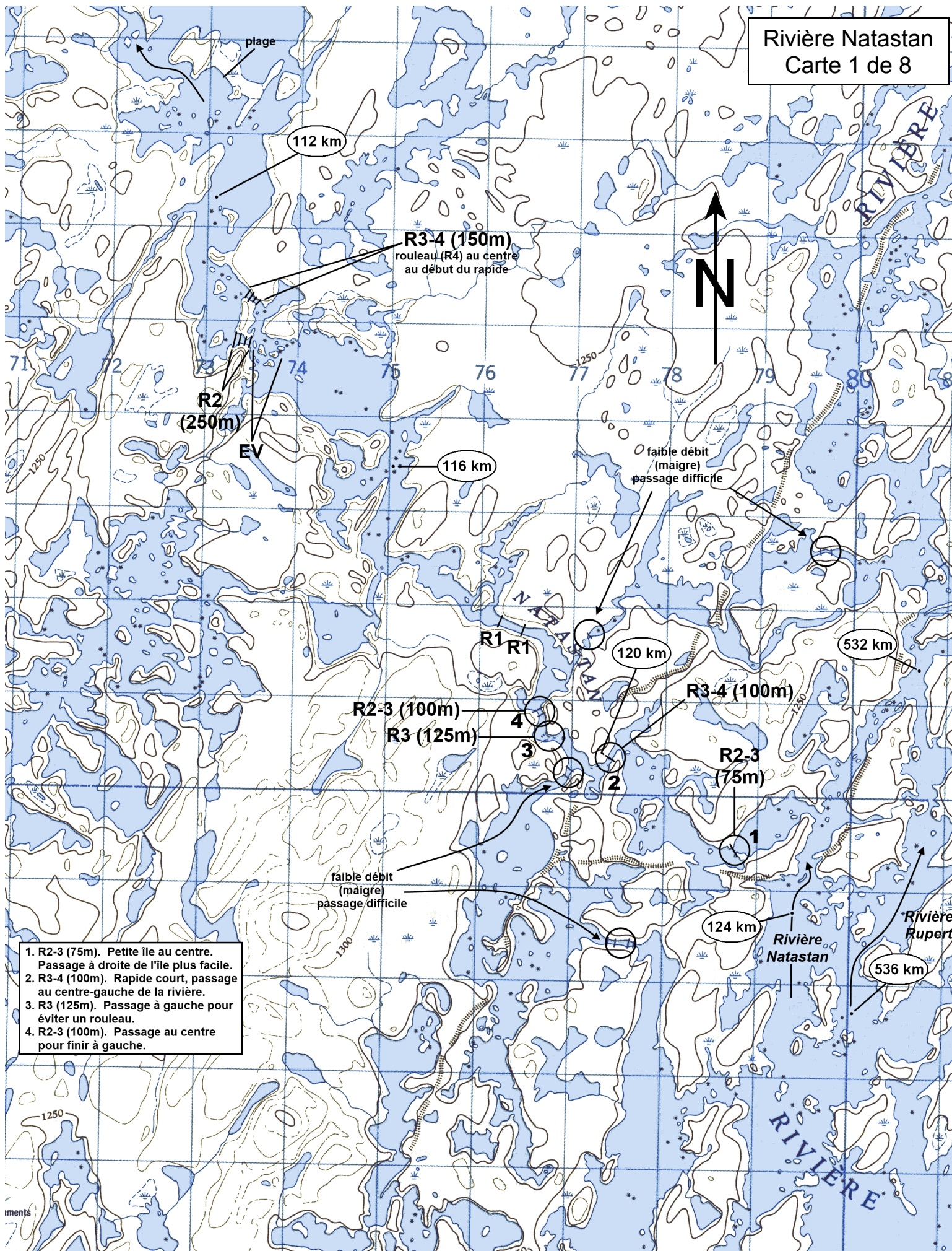




Rivière Natastan  
Carte 2 de 8







1. R2-3 (75m). Petite île au centre. Passage à droite de l'île plus facile.
2. R3-4 (100m). Rapide court, passage au centre-gauche de la rivière.
3. R3 (125m). Passage à gauche pour éviter un rouleau.
4. R2-3 (100m). Passage au centre pour finir à gauche.