

**SITUATION GÉOGRAPHIQUE**

La rivière Turgeon prend sa source au lac Turgeon à Val-Saint-Gilles, à une trentaine de kilomètres au nord de La Sarre en Abitibi. Elle coule sur 165 km vers le nord, puis sur 50 km vers l'est pour se jeter dans la rivière Harricana. La carte présentée ici est une adaptation d'une carte publiée en 1981 par l'ancien club de canot-camping Bayonne, de Joliette. La carte en question est répertoriée à la Bibliothèque et Archives nationales du Québec sous la cote G/3452/T874E63/1981/D47 DCA.

**DIFFICULTÉ**

Le parcours est relativement facile, si on tient compte des dangers inhérents à une expédition en région éloignée et isolée. Beaucoup de rapides et d'eaux vives, mais peu de portages. Très souvent, lorsqu'il faut porter, on peut le faire sur les roches de la rive. La rivière a comme particularité d'être très large sur toute sa longueur. Ceci a pour effet de donner l'impression que les rapides sont moins importants qu'ils ne le sont en réalité; il faut donc être vigilant car à 300 mètres de distance, un RIII à l'air d'un RI. L'expédition a pris dix jours, dont deux pour le transport routier.

**PÉRIODE NAVIGABLE**

Le relevé a été effectué au début de juillet 1980. La rivière Turgeon \*devrait\* être faisable du printemps à l'automne car elle draine un nombre considérable de rivières et ruisseaux, la plupart ayant une faible pente.

Le Centre d'Expertise Hydrique du Québec opère une station sur la rivière Harricana, qui peut donner une bonne idée de la courbe annuelle de débit, ainsi que du débit courant.

[www.cehq.gouv.qc.ca/Suivihydro/graphique.asp?NoStation=080101](http://www.cehq.gouv.qc.ca/Suivihydro/graphique.asp?NoStation=080101)

**QUALITÉ DU MILIEU**

L'intérêt de la rivière Turgeon est surtout son aspect très sauvage. Elle quitte très rapidement la civilisation et est ensuite marquée de-ci de-là par des cabanes servant aux chasseurs à l'automne. On trouve plusieurs vestiges de sites ayant servi à des chasseurs, des arpenteurs ou des géologues. La faune est abondante; originaux, marmottes, écureuils, renards, perdrix, une très grande variété d'oiseaux, incluant des outardes dans leur habitat d'été. Nous avons été surpris de voir que la ciboulette poussait à l'état sauvage à peu près partout sur le bord de l'eau.

L'eau était potable en 1980 et les berges d'une propreté exemplaire, malgré la couleur brunâtre de la rivière due sans doute à des glaises en suspension.

**CAMPEMENTS**

Certains sites ont été relevés. Il est en général facile de trouver des endroits pour camper.

**ACCÈS**

Il faut prévoir huit heures de route, sans compter les arrêts, si on vient de la région de Montréal. Le relevé a été fait en 1980 alors qu'il n'y avait pas de route pour revenir du confluent Turgeon-Harricana. Le retour avait alors été fait en hydravion. Une telle route existe maintenant, mais elle oblige à remonter la rivière

Harricana sur une dizaine de kilomètres. Ceci ne devrait pas poser de problèmes car de forts contre-courants facilitent la remontée le long des berges.

Montréal – Val-Saint-Gilles :

708 km, 8h11

**RÉALISATION-DISTRIBUTION****Relevé**

Expédition du club de canot-camping Bayonne de Joliette.

Réjean Cimon, Yvon Trudel, Bertrand Poulin, Paul-André Déry

Date: 28 juin au 07 juillet 1980

Débit : inconnu

**Cartographie/Mise-en-page**

Yvon Trudel et Paul-André Déry, 1981

Adaptation : Charles Leduc, 2007, 2022

**Cartographie/Mise-en-page**

Émy Nantel, corrections, 2018

**Cartes topographiques de base**

Copyright © Sa Majesté la Reine du Chef du Canada. Ministère des Ressources Naturelles. Tous droits réservés.

**Distribution**

Permise, tant que le contenu est préservé et la distribution gratuite. Disponible sur [www.cartespleinair.org](http://www.cartespleinair.org).

**AVERTISSEMENT**

Cette carte a été produite bénévolement par des payeurs n'ayant pas la prétention d'être suffisamment fiables et expérimentés. Les auteurs se dégagent de toute responsabilité quant aux préjudices, dommages ou accidents pouvant découler de l'utilisation de cette carte. Des omissions ou erreurs sont toujours possibles, et nous vous serions reconnaissants de nous communiquer toute correction que vous auriez pu remarquer.

## LÉGENDE

### Accès



Point d'accès par véhicule ou par train



Point d'accès par hydravion

### Rapides

EV	Eau-vive
R1, R2, ..., R6	Rapide avec classe de difficulté
R2-3	Rapide entre deux classes de difficulté
R2+3	Rapide avec classe de difficulté inégale
S2, S3, ..., S6	Seuil avec classe de difficulté
C, Chute	Chute
K, Cascade	Cascade
P 250m à G	Portage avec distance et gauche/droite
B.C., BC	Barrage de castor

### Campings



plage

Site de camping, avec plage si applicable  
Taille (nb de tentes de 3-4 places): 1, 2, 3, 4, 5, G (groupe)  
Qualité: A (excellent), B (bien), C (correct),  
D (passable), E (médiocre/dépannage)



Site de camping, cote inconnue



Site de camping potentiel (environ 1h d'aménagement)



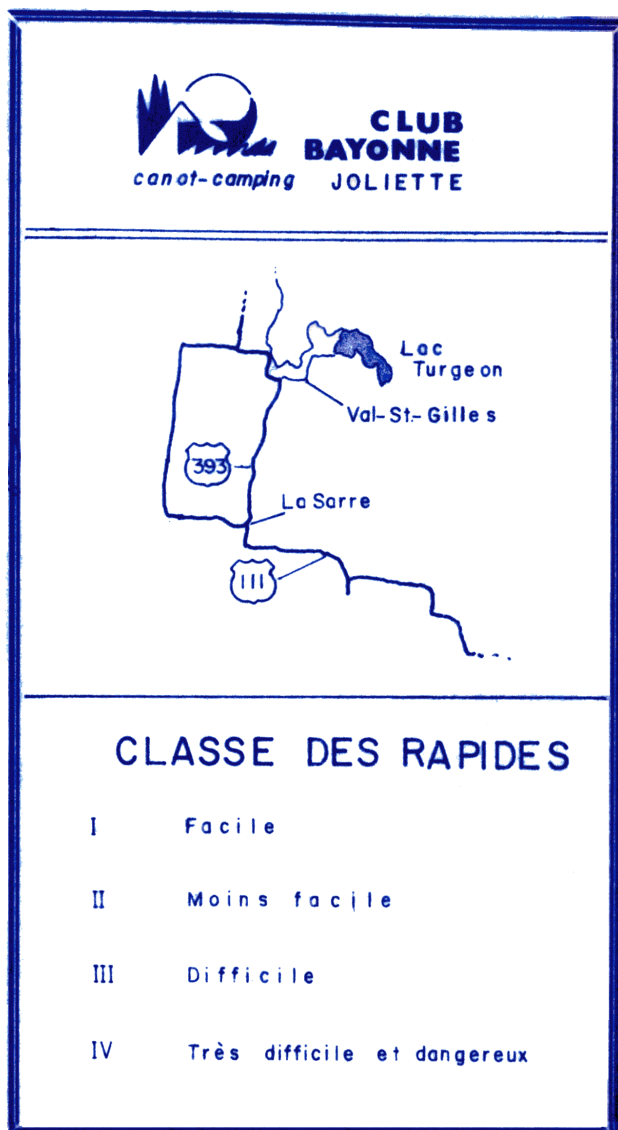
Site de camping, existence incertaine



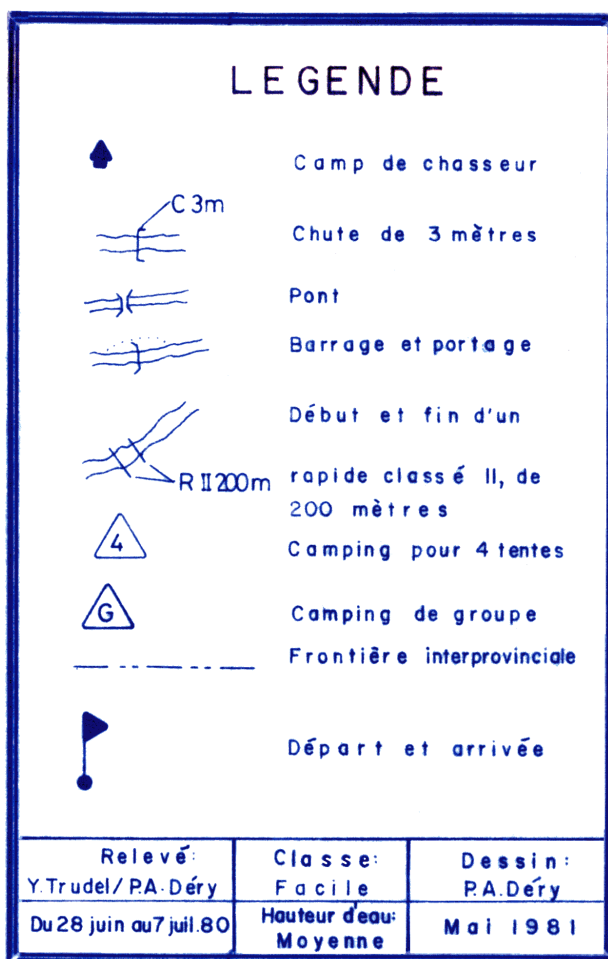
Site de camping  
EB = site disponible par eau basse seulement  
EB EH = site disponible même à eau haute ou en crue



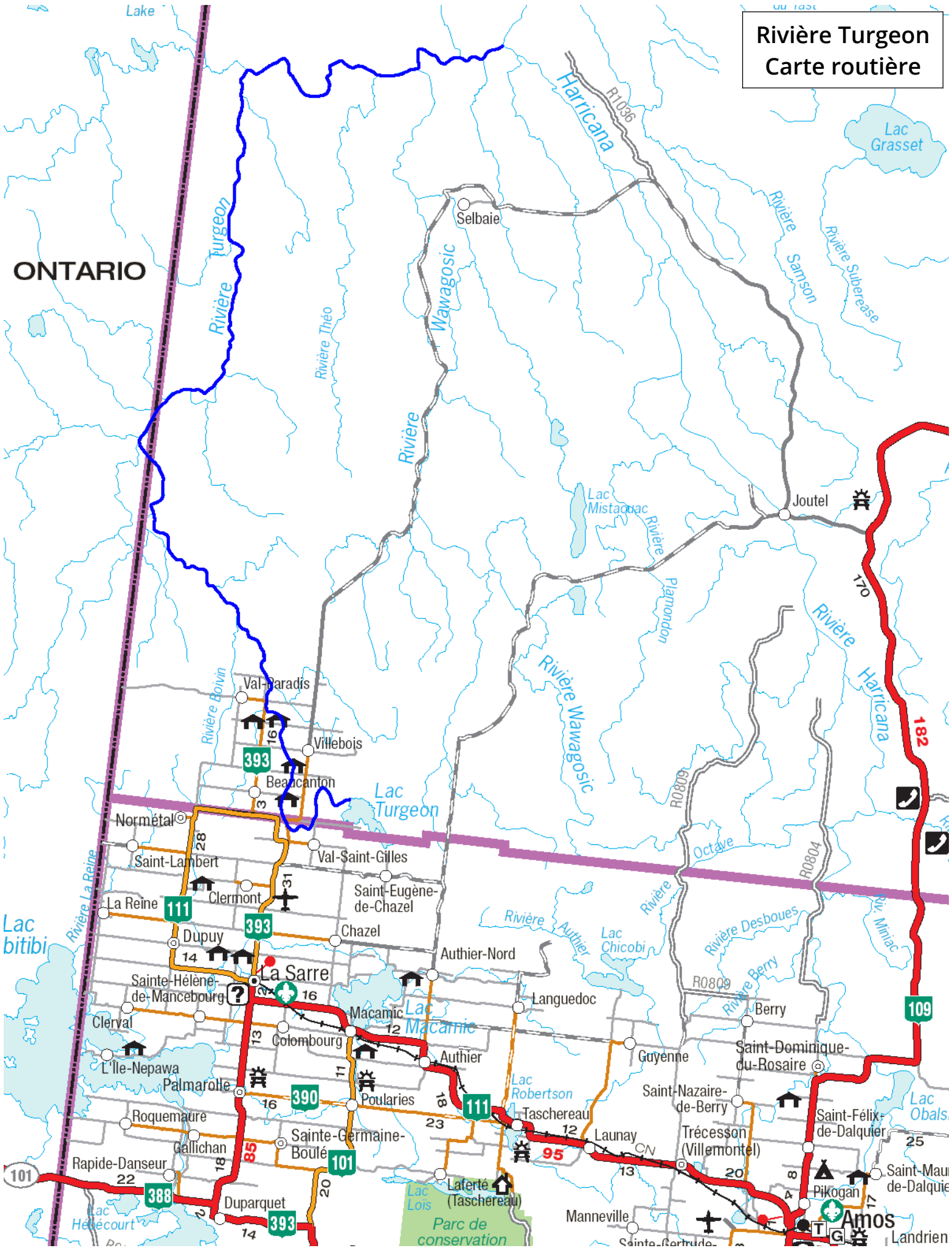
Camping organisé, possiblement payant



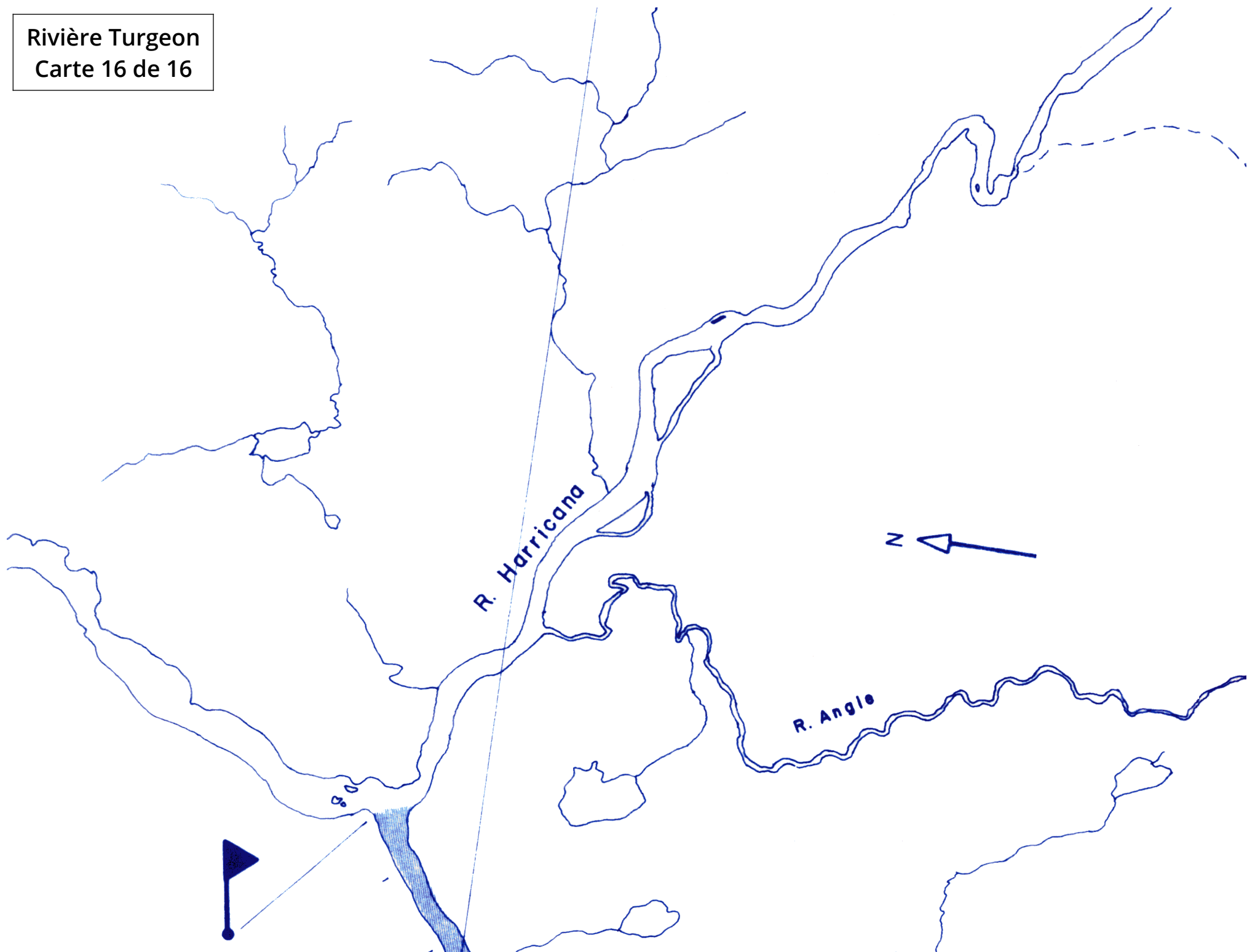
## Rivière Turgeon Carte préliminaire



Rivière Turgeon  
Carte routière



Rivière Turgeon  
Carte 16 de 16



**Rivière Turgeon**  
Carte 15 de 16

R. Angle

Ruis. Brouillan

R. Martigny

R. Wawagosic

5

10

15

32 L/2

32 L/3

3

3

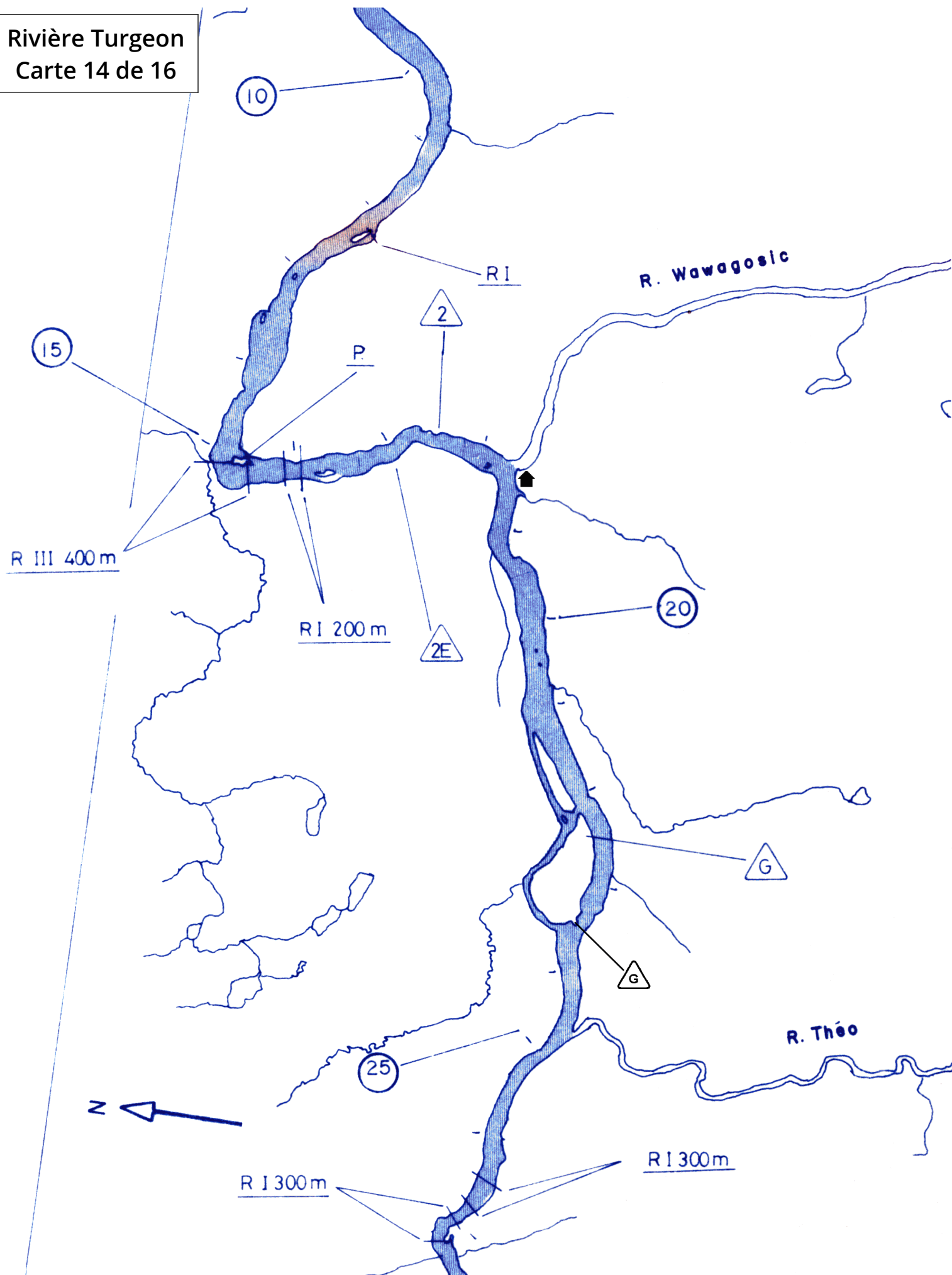
RI

P

2

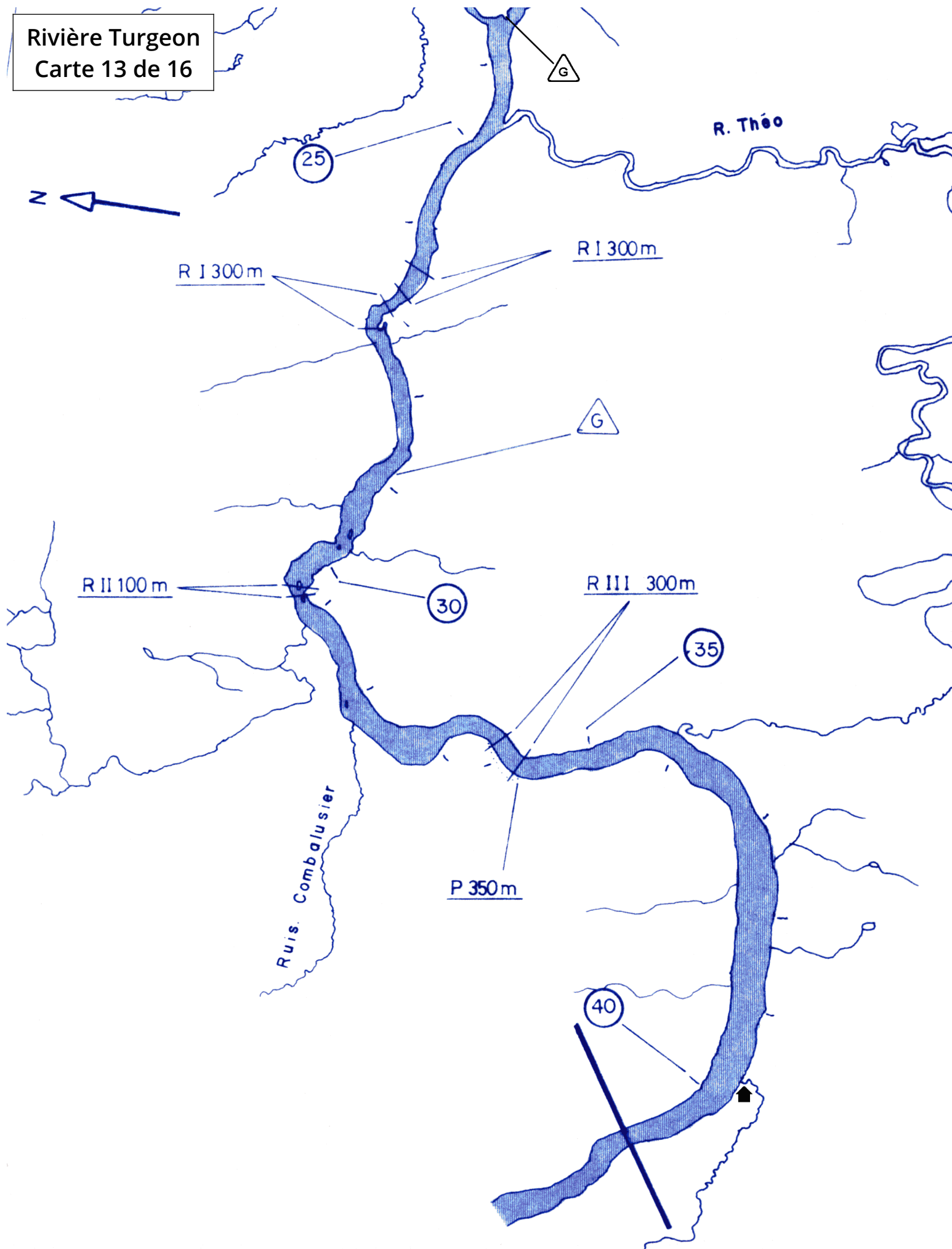
N

Rivière Turgeon  
Carte 14 de 16

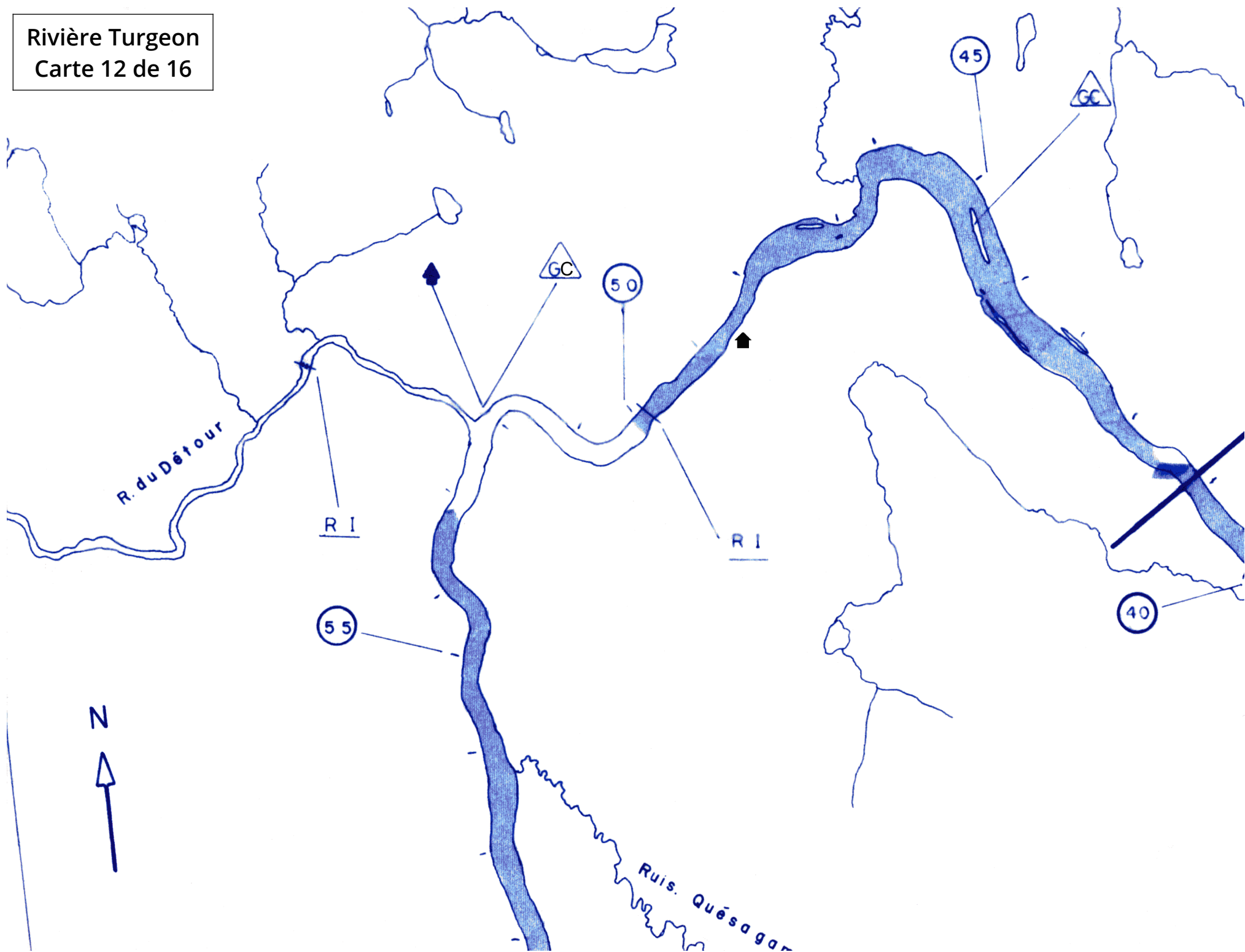




Rivière Turgeon  
Carte 13 de 16

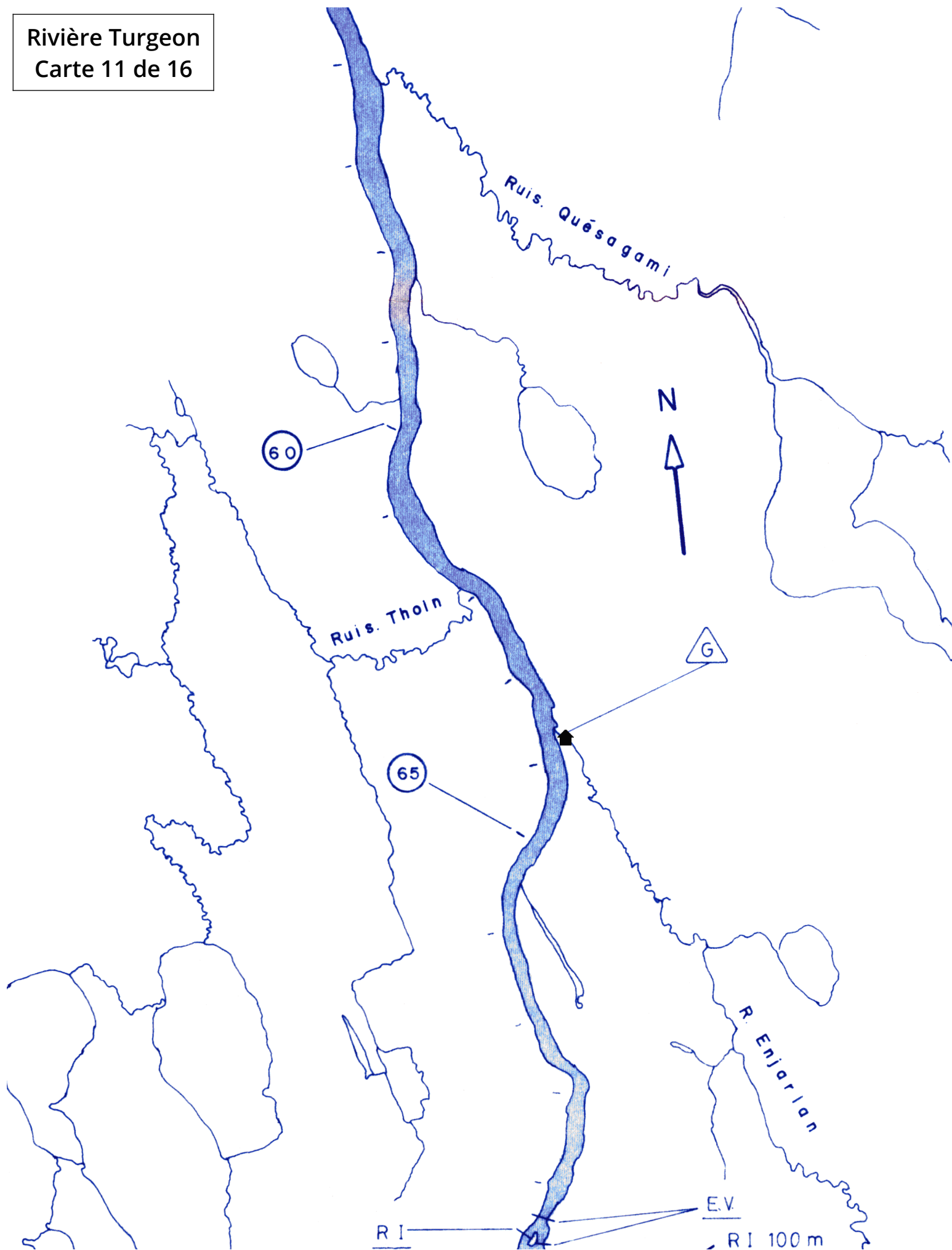


Rivière Turgeon  
Carte 12 de 16

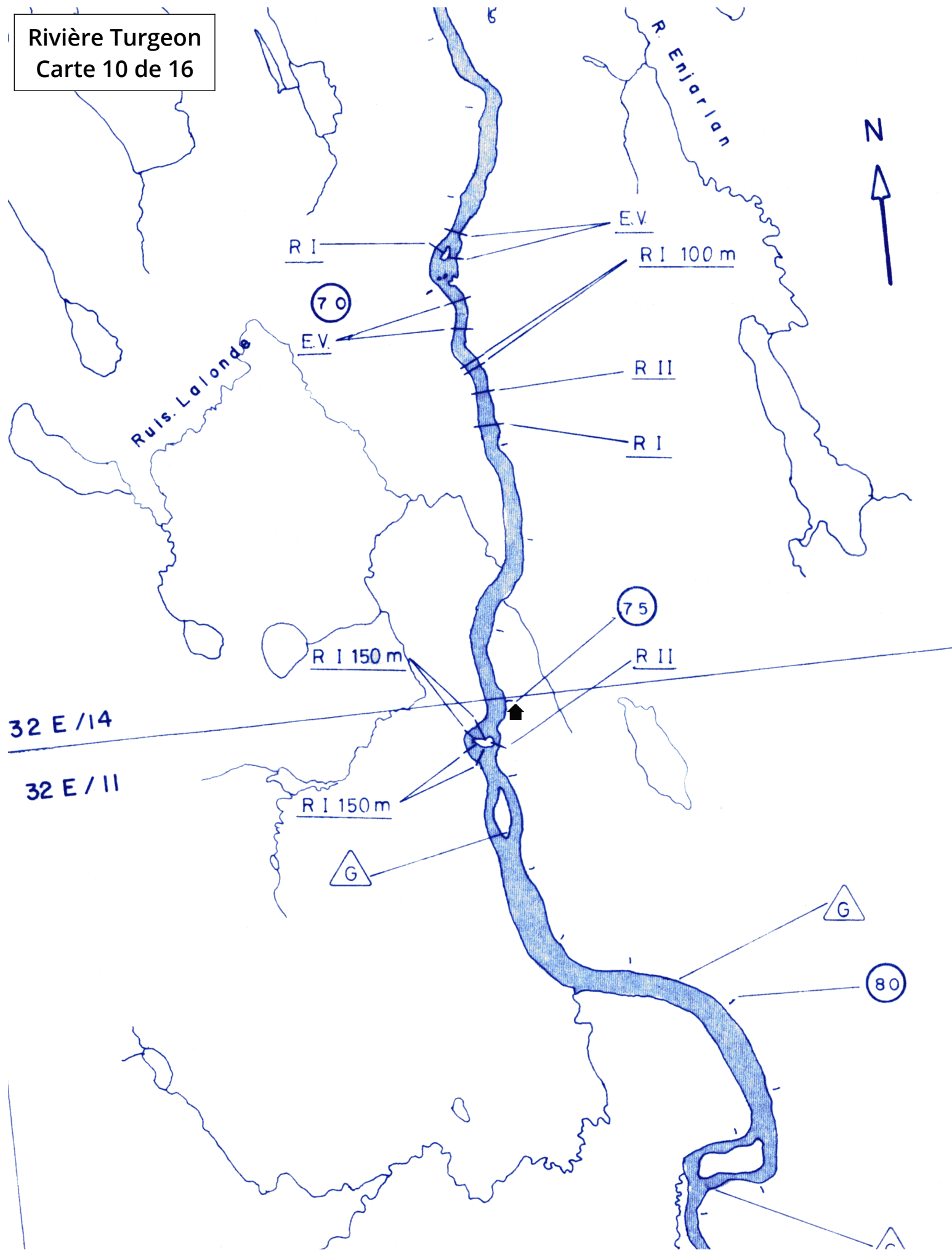




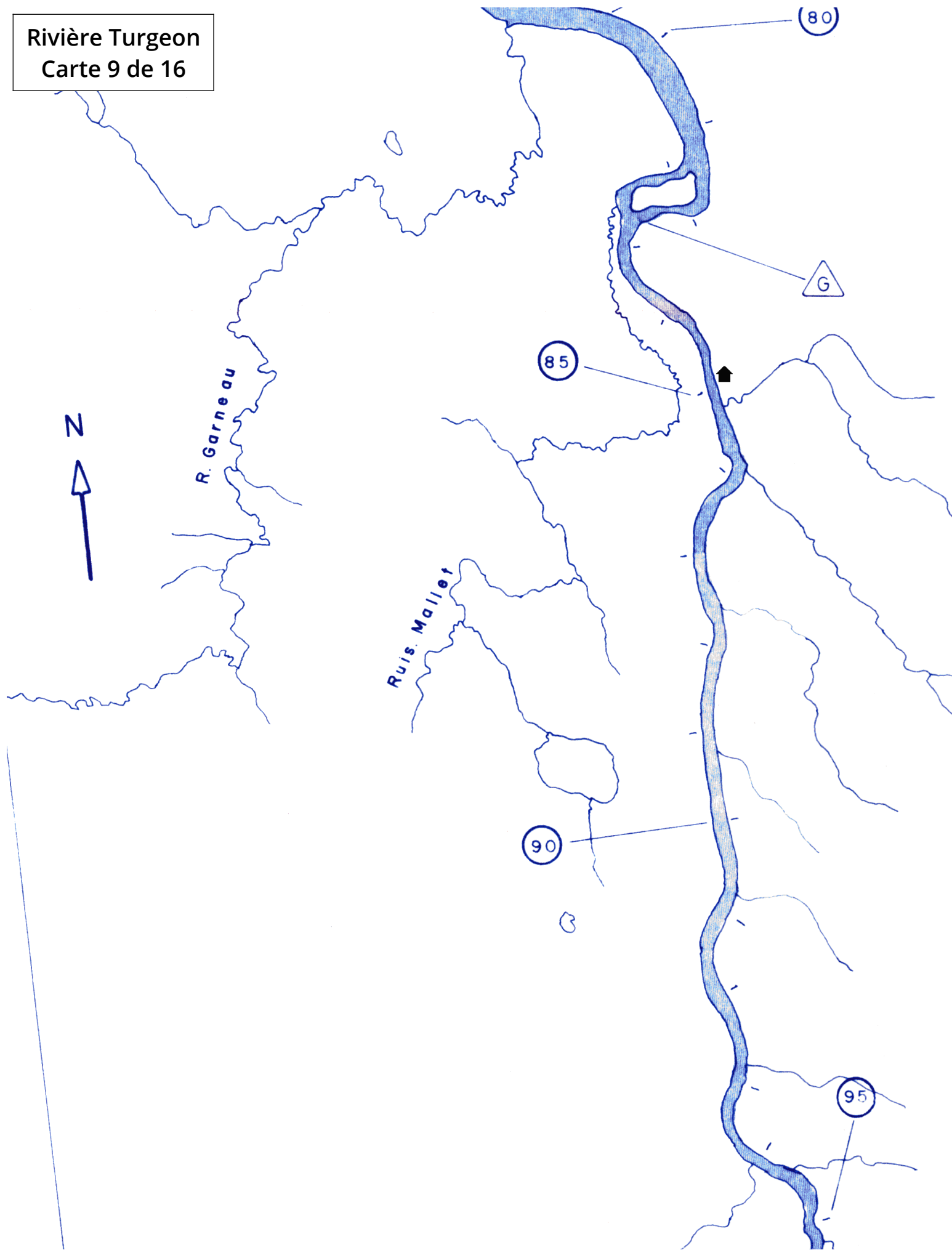
Rivière Turgeon  
Carte 11 de 16



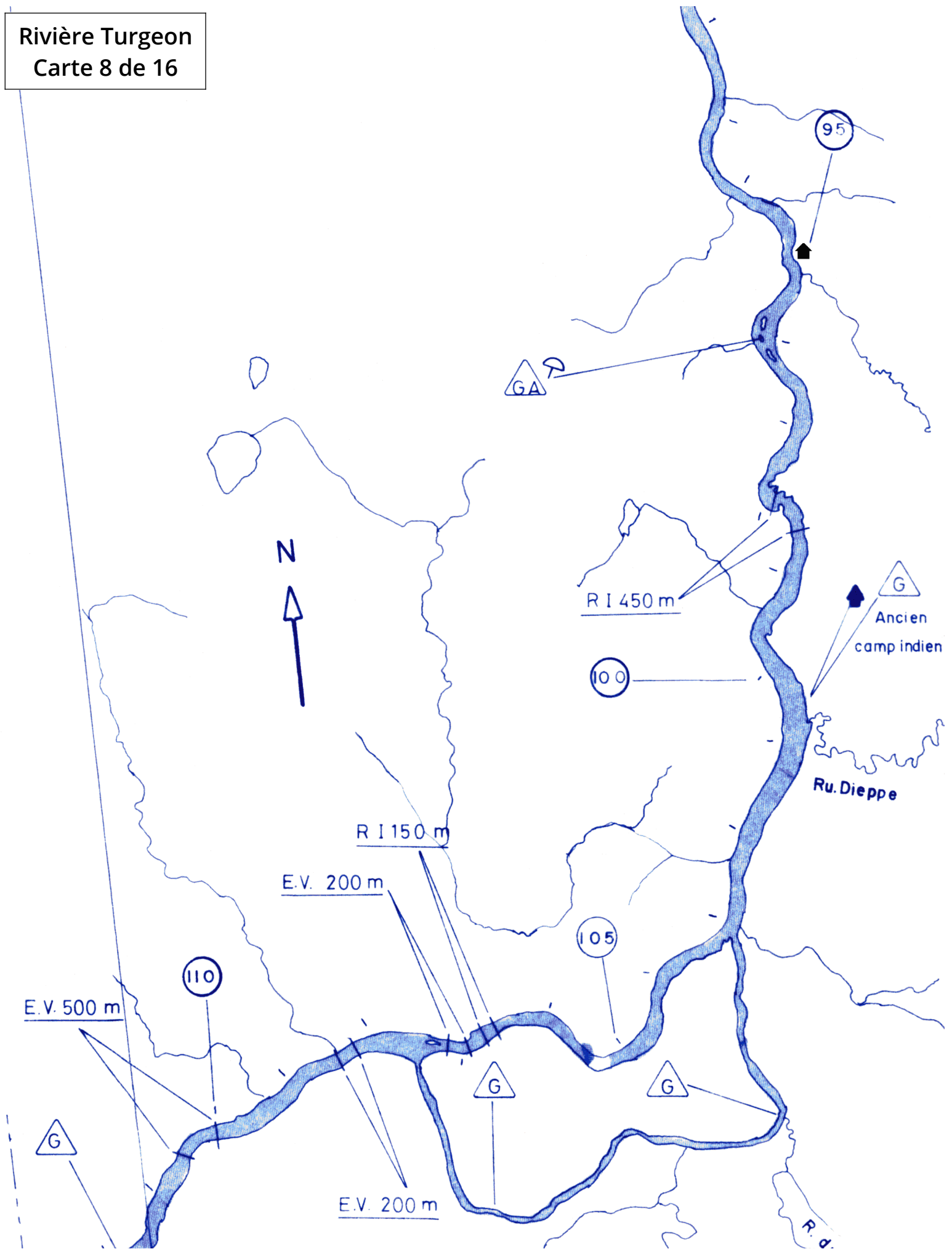
Rivière Turgeon  
Carte 10 de 16



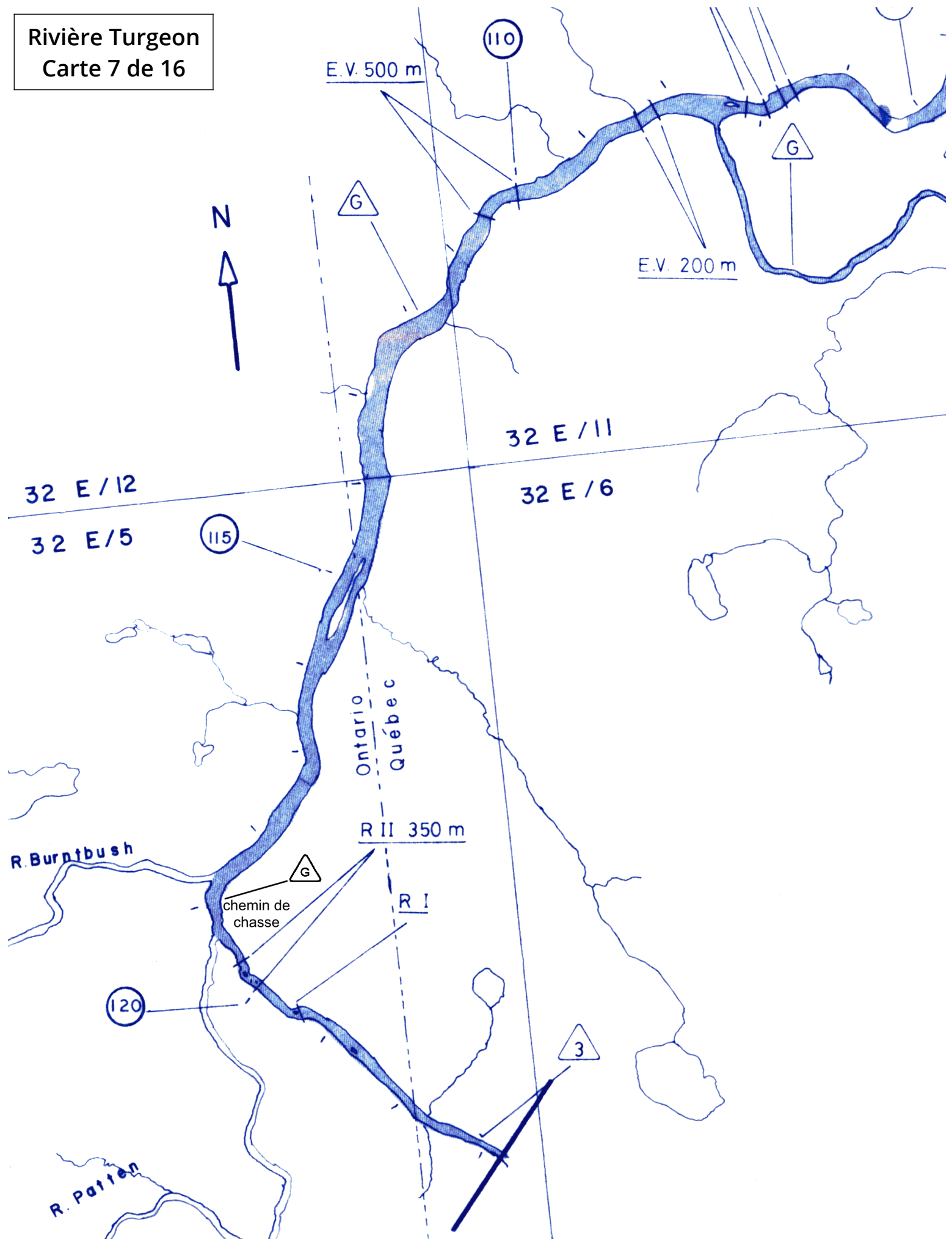
Rivière Turgeon  
Carte 9 de 16



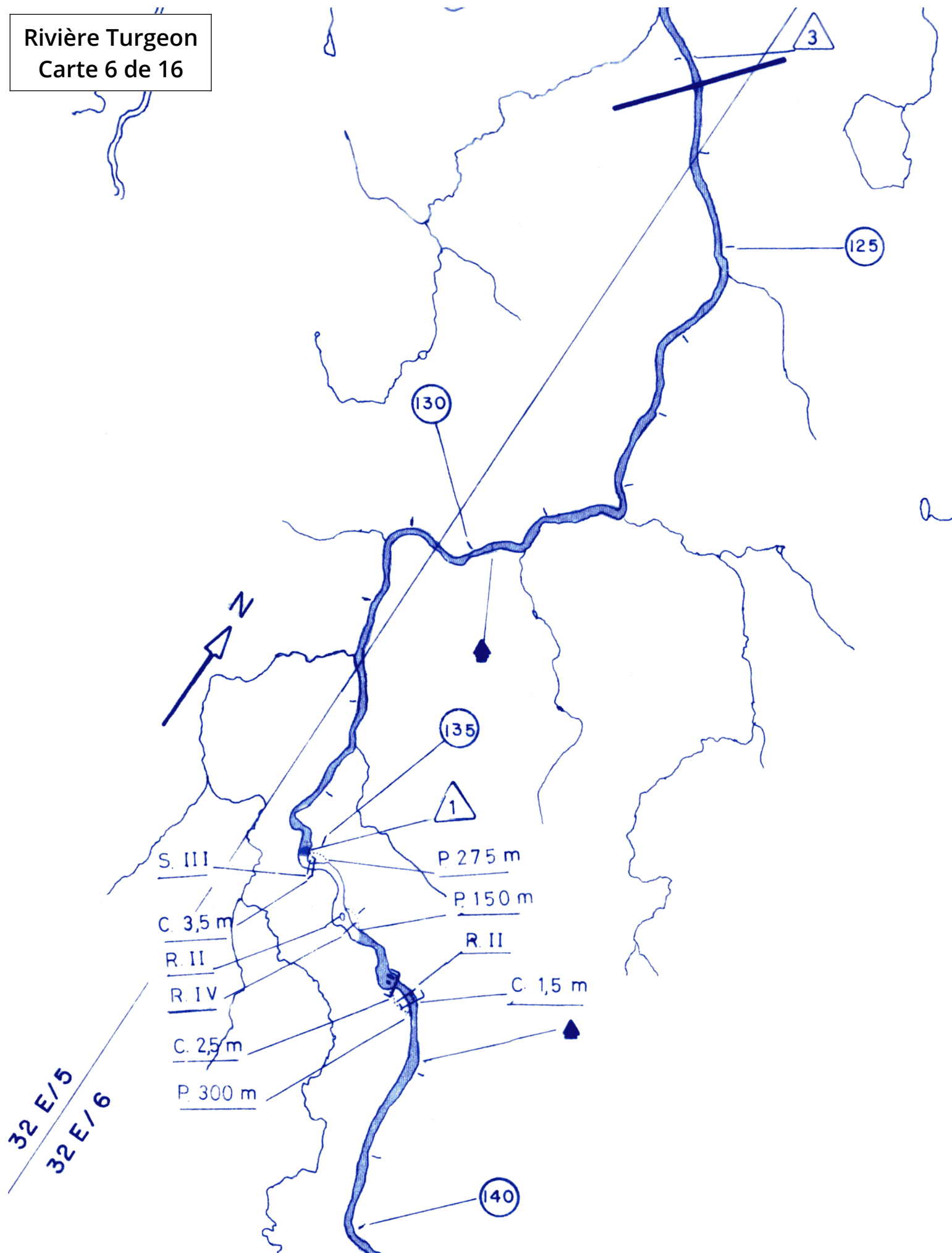
Rivière Turgeon  
Carte 8 de 16



Rivière Turgeon  
Carte 7 de 16



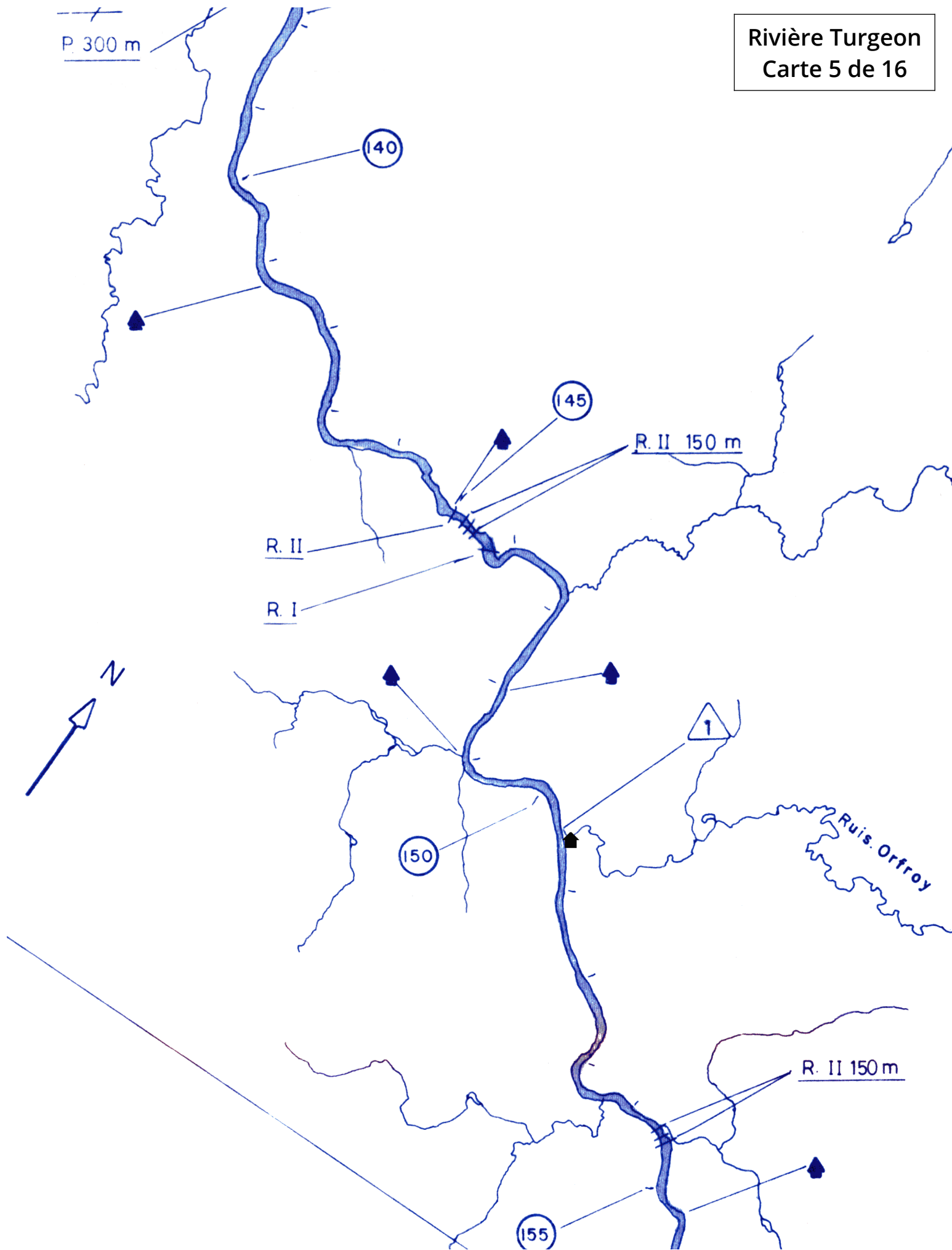
Rivière Turgeon  
Carte 6 de 16



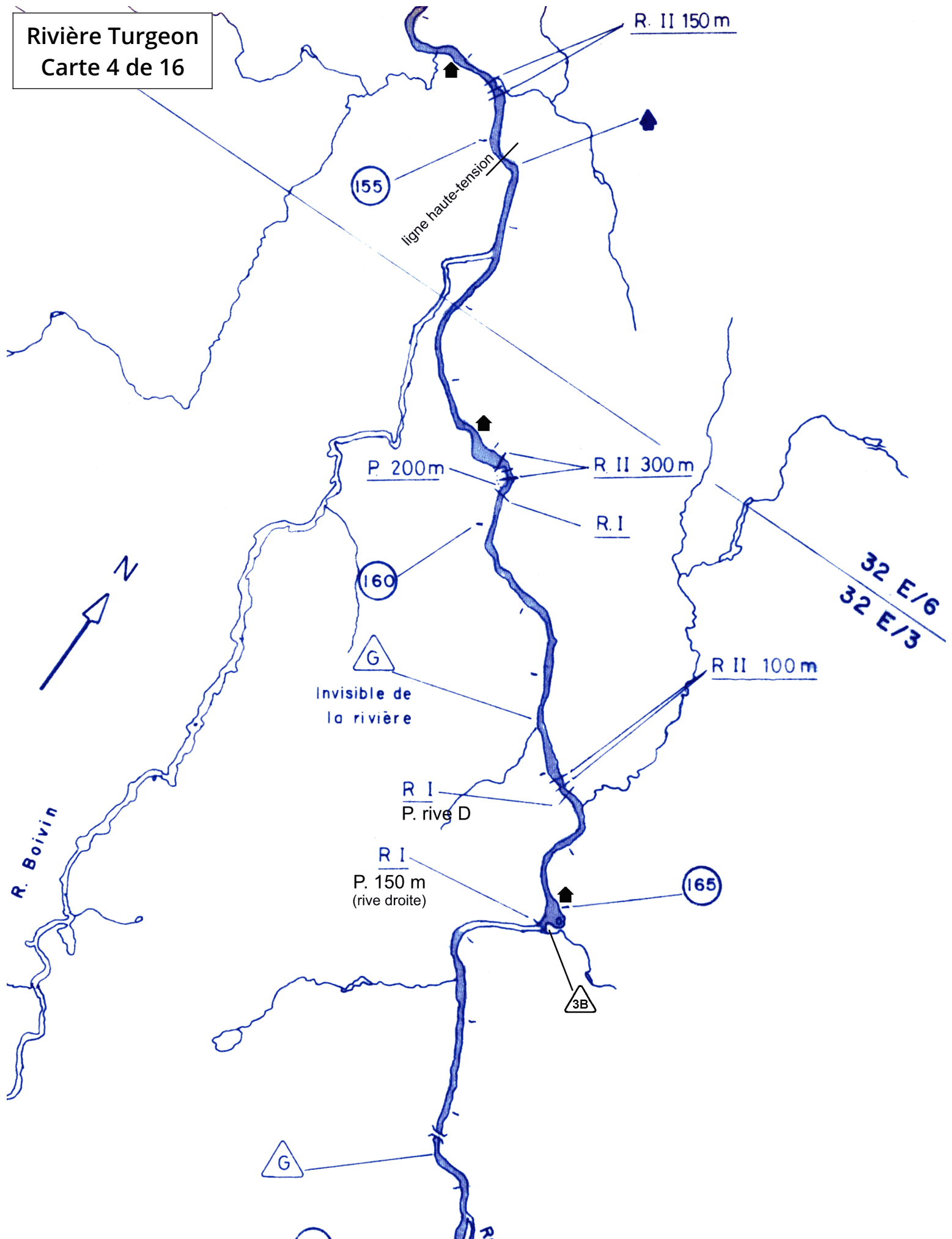


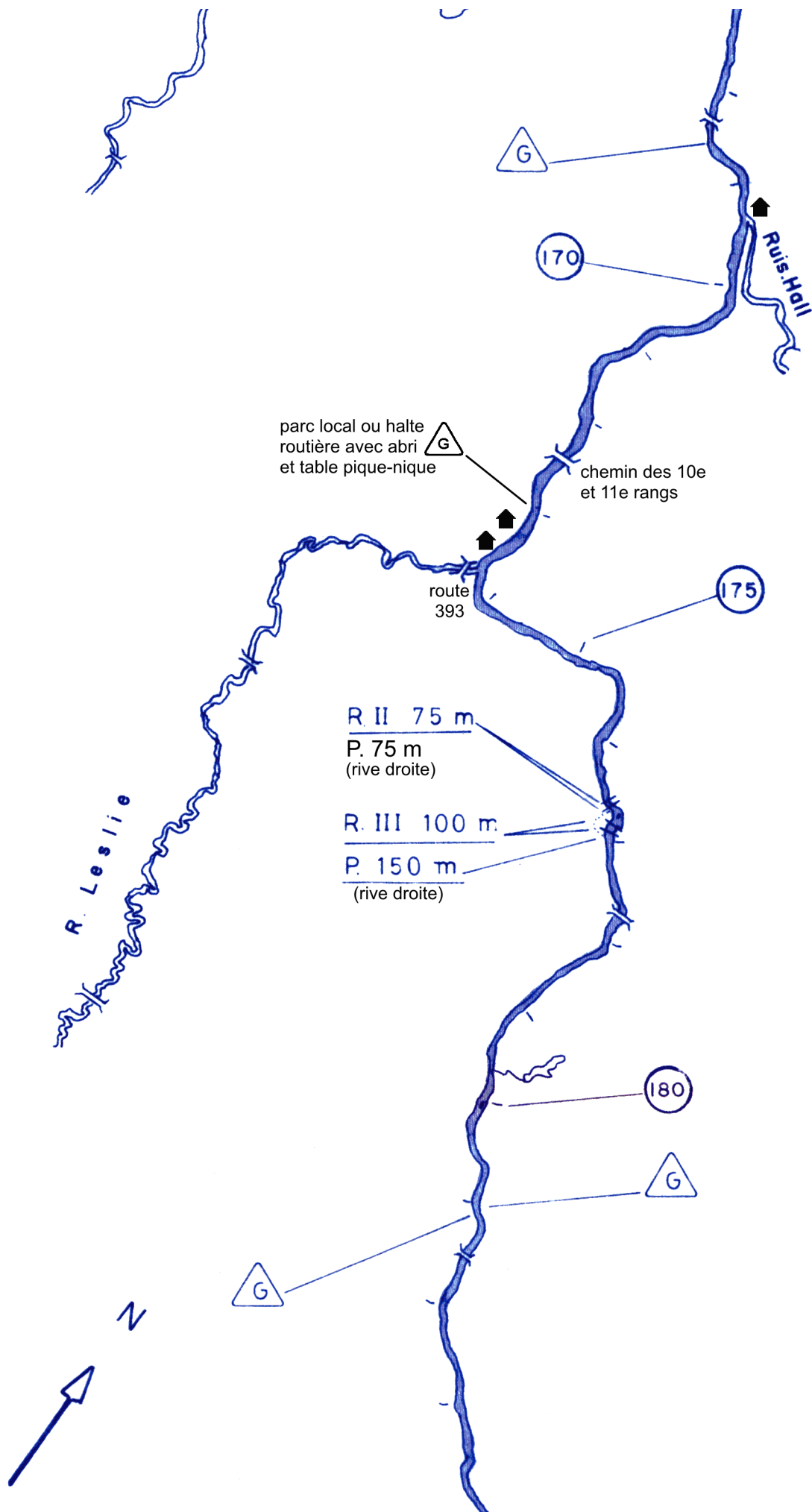
P. 300 m

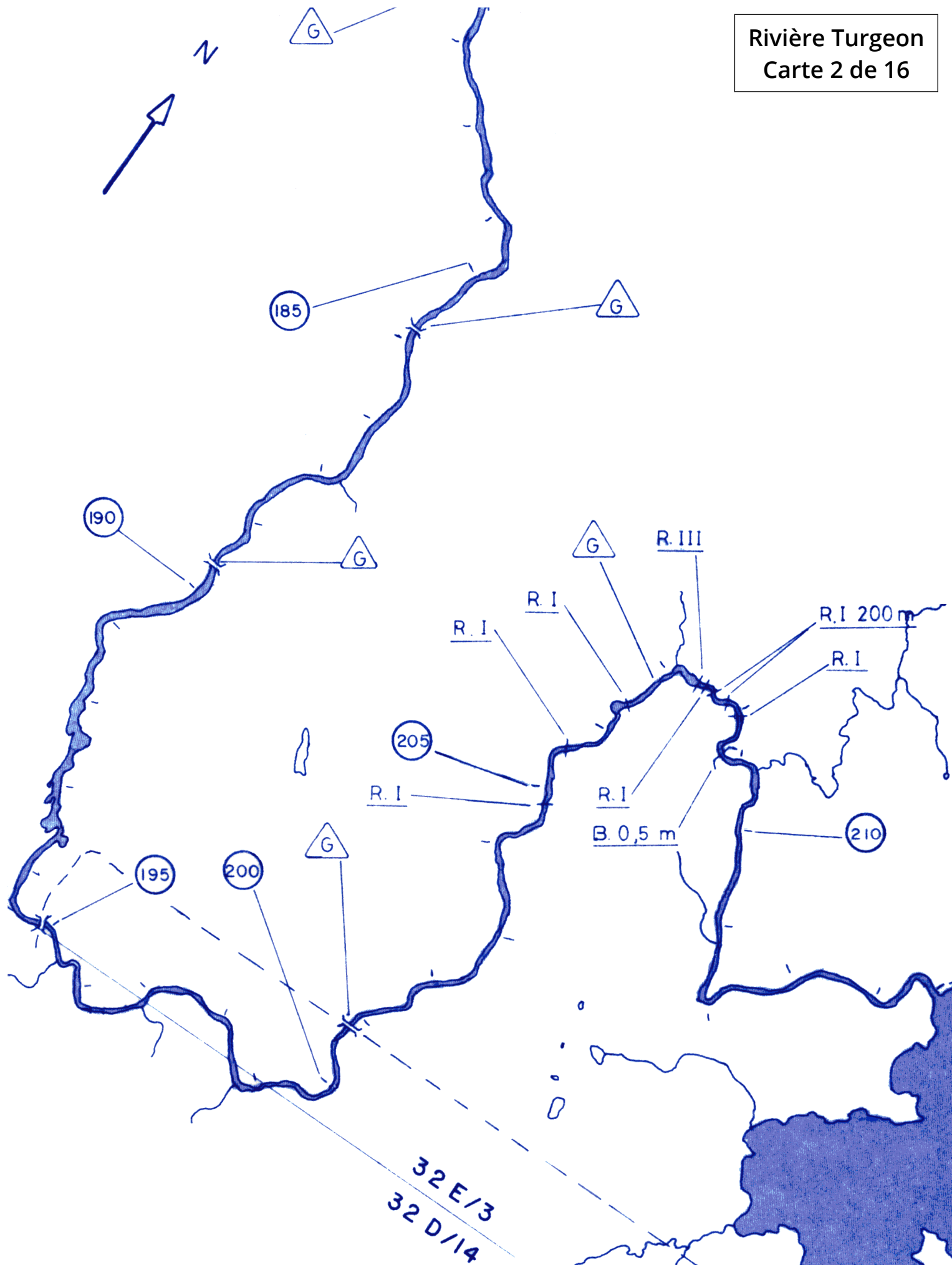
Rivière Turgeon  
Carte 5 de 16

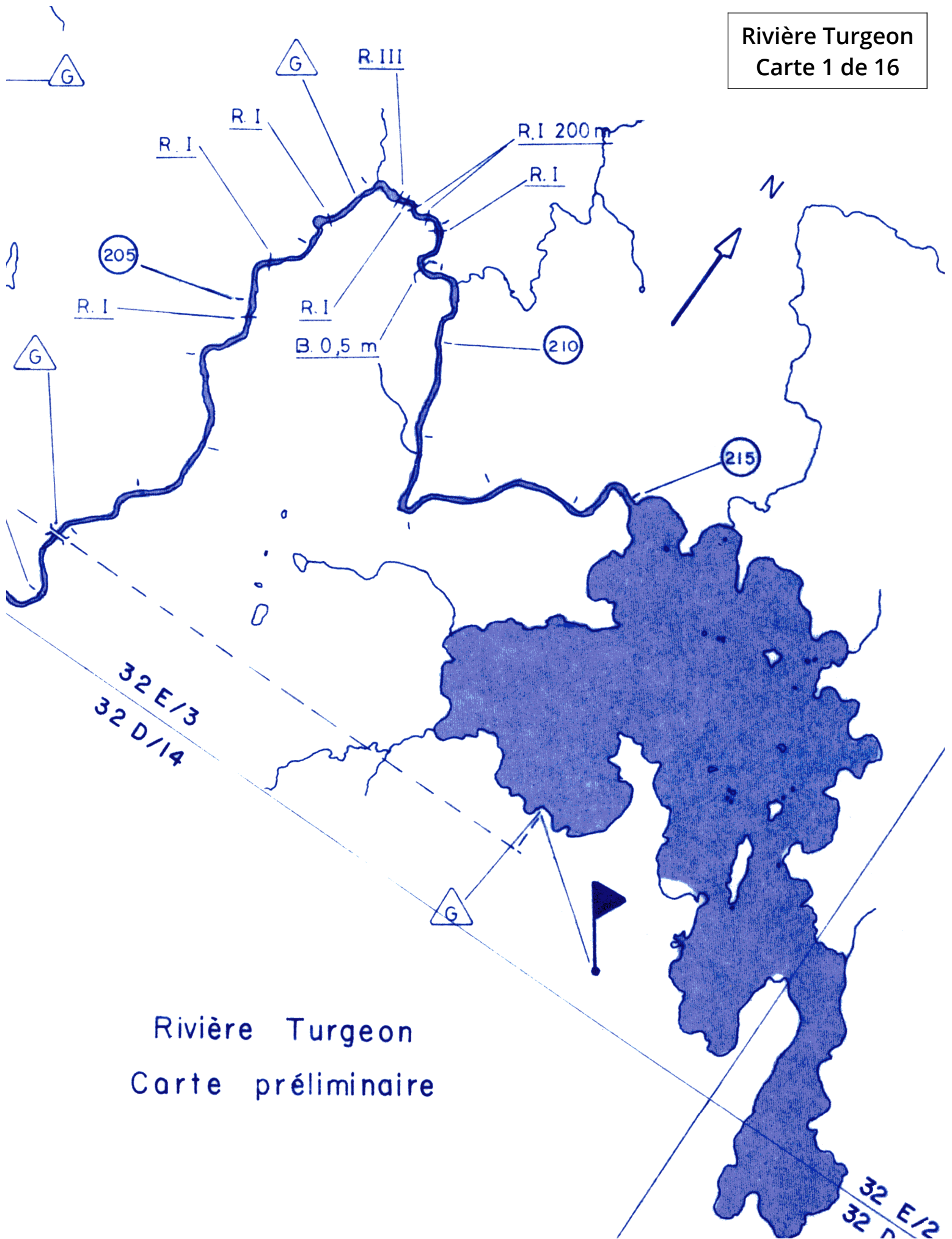


Rivière Turgeon  
Carte 4 de 16









Rivière Turgeon  
Carte préliminaire