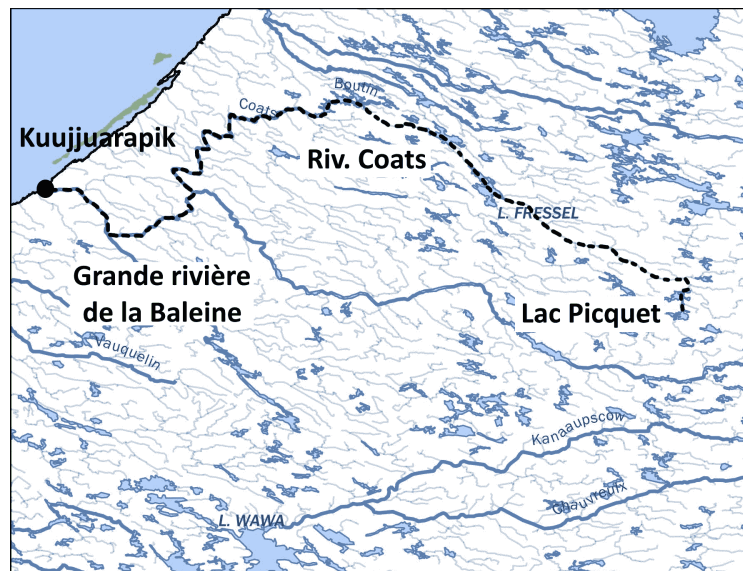


SITUATION GÉOGRAPHIQUE

La rivière Coats prend sa source au lac Picquet. Elle coule au nord de la Grande rivière de la Baleine et rejoint cette dernière à 77 km de Kuujuaarapik.



DESCRIPTION

La pente de la rivière Coats est faible (0.08%) jusqu'à sa jonction avec la Grande rivière de la Baleine. Elle est entrecoupée de plusieurs seuils et petites chutes.

Sur la Grande rivière de la Baleine la chute de 30 mètres au kilomètre 62 est spectaculaire. Le canyon de 3 kilomètres du kilomètre 29 a un dénivelé de 60 mètres et doit être porté au complet.

FICHE TECHNIQUE

Difficulté

Sauf pour le long portage du canyon, le parcours ne présente pas de difficultés particulières.

Longueur

370 km : - 293 km sur la rivière Coats
- 77 km sur la Grande rivière de la Baleine

La longueur totale est de 649 km avec l'accès en canot à partir du lac Fontanges.

Cote générale

R11
Quelques cotes n'ont pas été notées lors de la descente pour certains rapides. Lorsqu'il n'y a pas de cote ou que la cote est incertaine, un point d'interrogation a été ajouté à ces rapides.

Portages

35 portages totalisant 11.5 kilomètres.

Il n'y a pas de sentiers de portage mais généralement la forêt clairsemée facilite la progression. La forêt est plus dense dans la partie centrale du portage de 3.1 km du canyon et dans celui de la chute du kilomètre 62.

PÉRIODE NAVIGABLE

Le parcours se fait à tous les niveaux d'eau.

QUALITÉ DU MILIEU

Très sauvage, eau potable, très peu de traces d'occupation humaine.

CAMPEMENTS

Il est facile de trouver de beaux emplacements de campement en plus de ceux indiqués sur le relevé.

ACCÈS

L'accès peut se faire en hydrevion au lac Piquet mais un accès en canot à partir du lac Fontanges ou du lac des Oeufs permet de rallonger le voyage et de diminuer notre empreinte écologique.

Voir le relevé « Coats-Grande Baleine (accès en canot) » sur cartespleinair.org pour l'accès à partir du lac Fontanges.

Voir le relevé « Nastapoka (Accès canot) » sur cartespleinair.org pour rejoindre le lac Roz à partir du lac des Oeufs. Continuer ensuite sur le relevé « Coats-Grande Baleine (accès en canot) ». Cet accès est plus court mais nécessite plus de portages.

LÉGENDE

Accès



Point d'accès par véhicule ou par train



Point d'accès par hydrevion

Rapides

EV	Eau-vive
R1, R2, ..., R6	Rapide avec classe de difficulté
R2-3	Rapide entre deux classes de difficulté
R2+3	Rapide avec classe de difficulté inégale
S2, S3, ..., S6	Seuil avec classe de difficulté
C, Chute	Chute
K, Cascade	Cascade
P 250m à G	Portage avec distance et gauche/droite
B.C., BC	Barrage de castor

Campings



Site de camping, avec plage si applicable
Taille (nb de tentes de 3-4 places): 1, 2, 3, 4, 5, G (groupe)
Qualité: A (excellent), B (bien), C (correct),
D (passable), E (médiocre/dépannage)

RÉALISATION-DISTRIBUTION

Relevé

Roger Gagnon
Date: juillet 2013
Niveau : moyen
roger.gagnon8@hotmail.ca

Cartographie/Mise-en-page

Roger Gagnon
Bernard Goutier
Date : 2025

Contributeurs

Francine Grondin
Yves Favreau
Denis Gervais

Cartes topographiques de base

Copyright © Sa Majesté le Roi du Chef du Canada. Ministère des
Ressources Naturelles. Tous droits réservés.

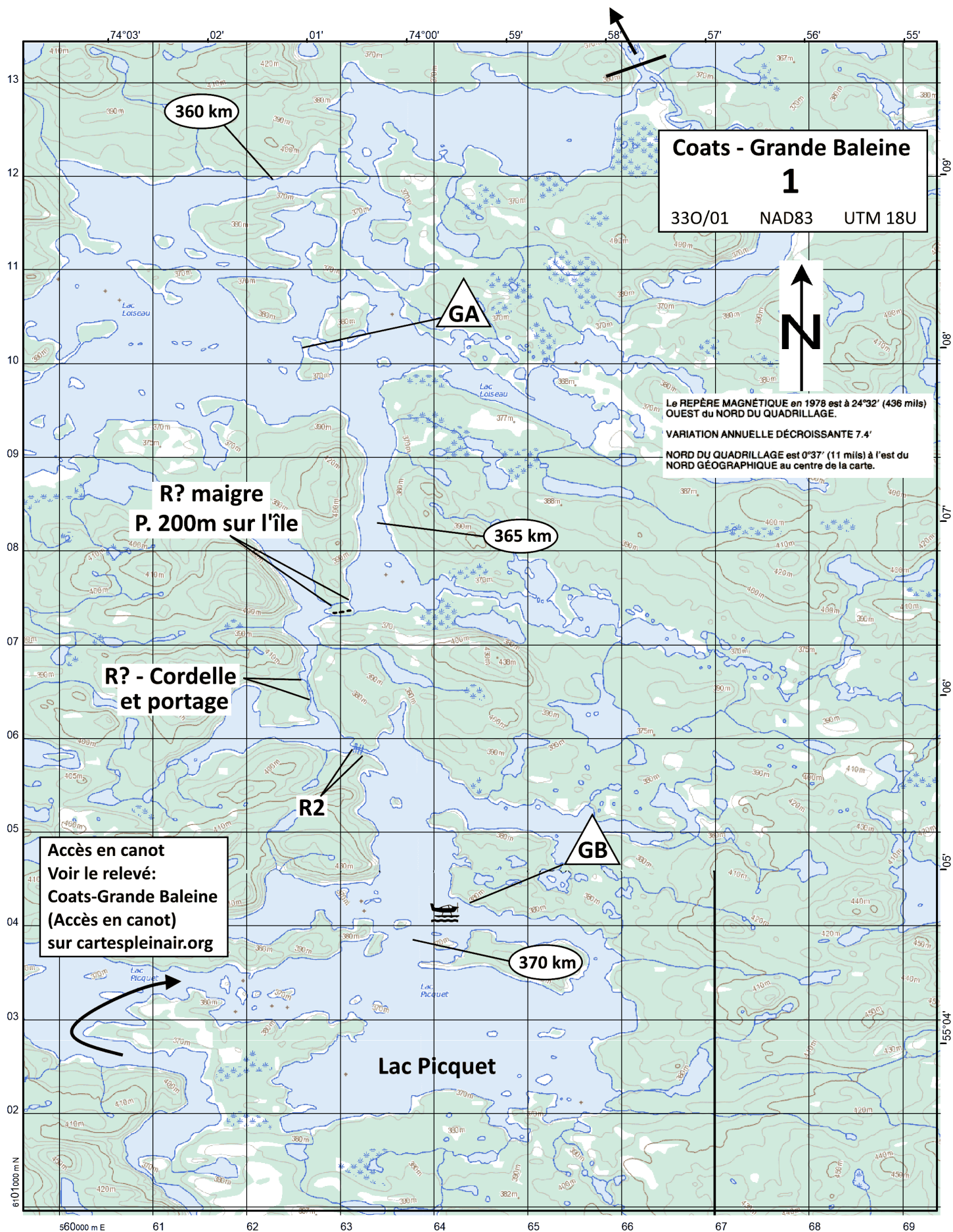
33O/01 Lac Loiseau
33P/04 Lac Bribault
33O/08 Lac Rafoy
33O/07 Rapides Salouer
33O/06 Lac Fressel
33O/11 Lac Derme
33O/12 Lac Isabelle
33N/09 Lac de Gannes
33N/10 Lac Robitaille
33N/07 Lac Thibault
33N/06 Lac Le Bel
33N/02 Lac Fagnant
33N/03 Lac Adam
33N/05 Kuujjuarapik

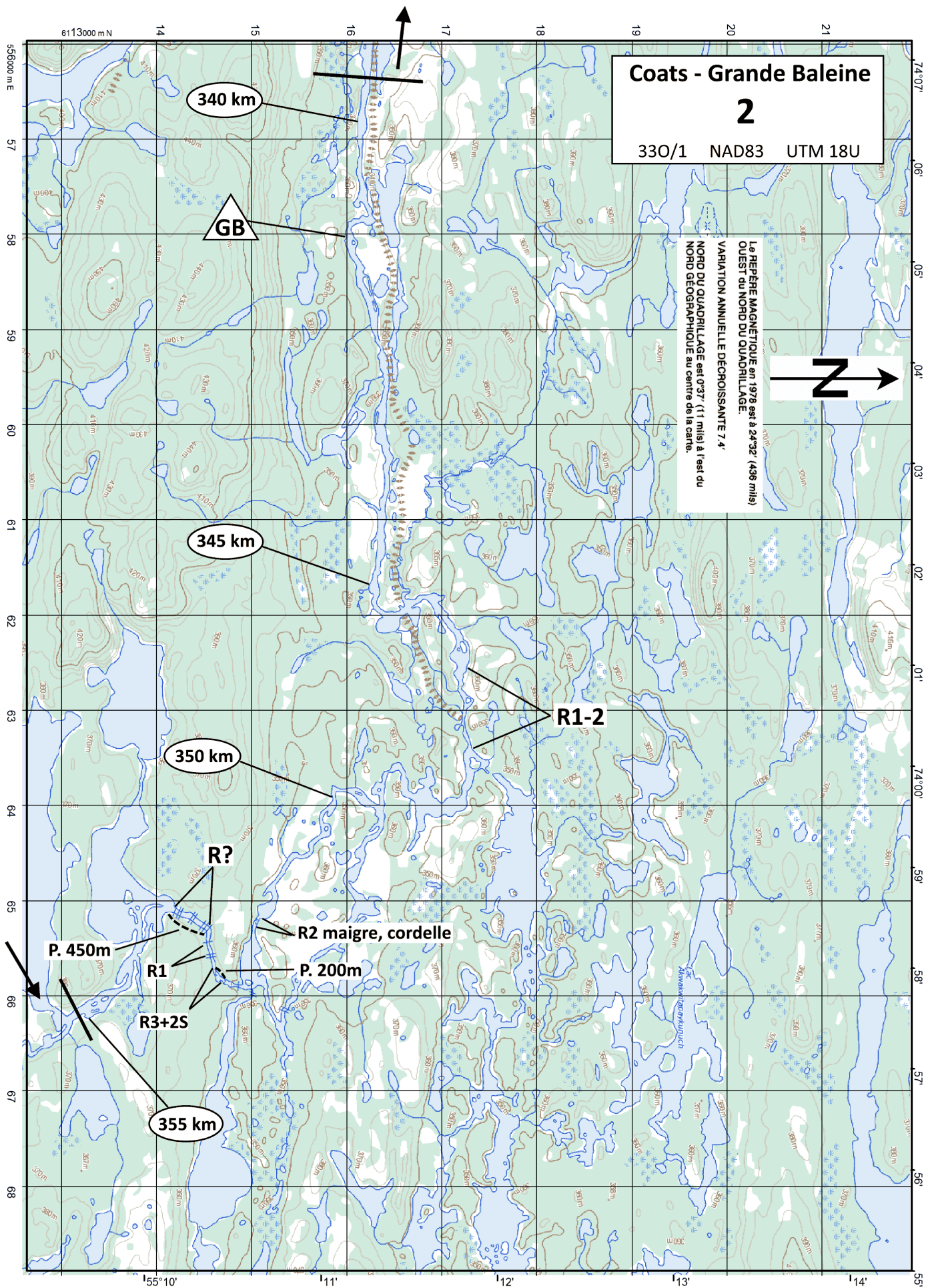
Distribution

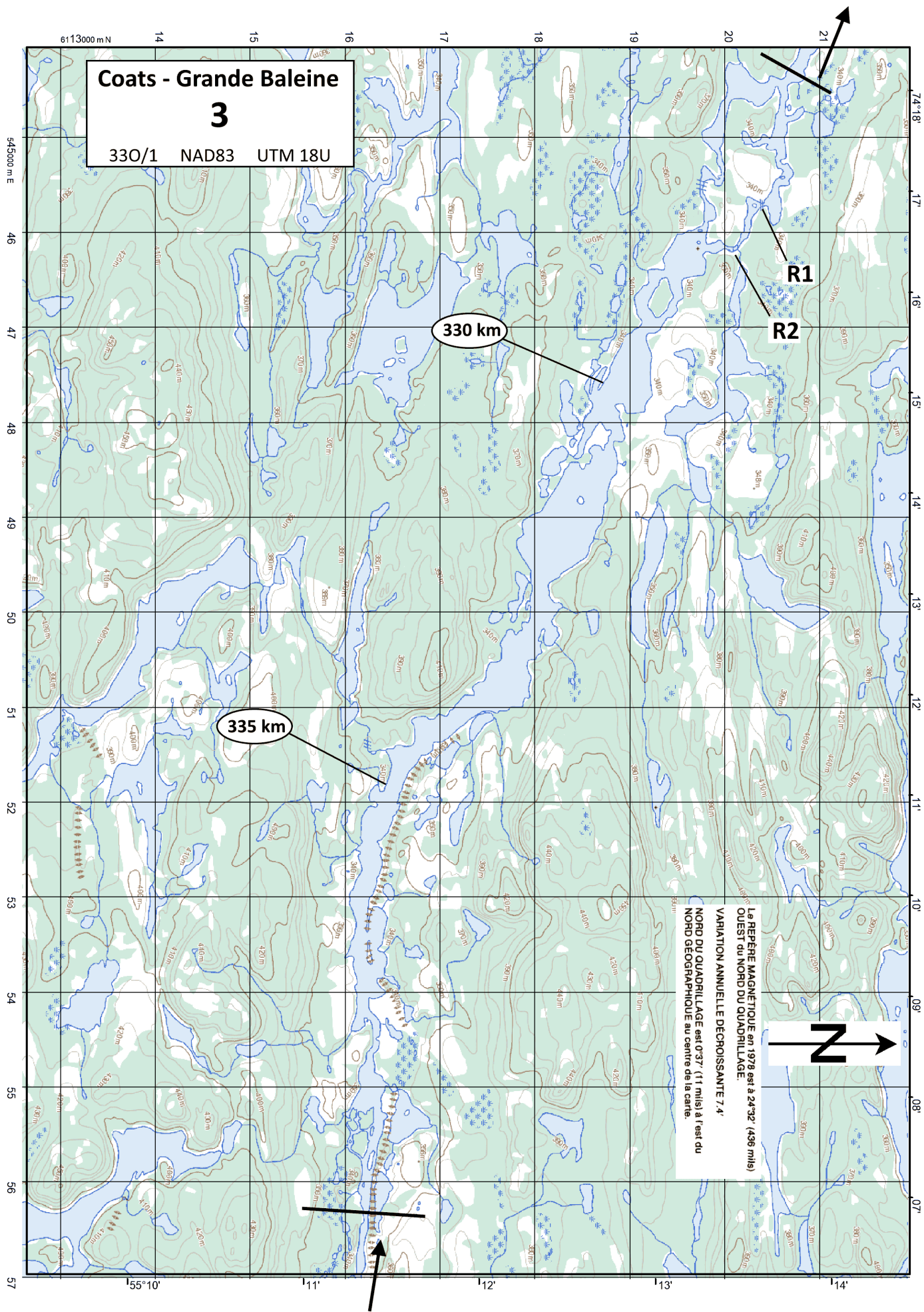
Permise, tant que le contenu est préservé et la distribution gratuite.
Disponible sur www.cartespleinair.org.

AVERTISSEMENT

Cette carte a été produite bénévolement par des payeurs n'ayant pas la prétention d'être suffisamment fiables et expérimentés. Les auteurs se dégagent de toute responsabilité quant aux préjudices, dommages ou accidents pouvant découler de l'utilisation de cette carte. Des omissions ou erreurs sont toujours possibles, et nous vous serions reconnaissants de nous communiquer toute correction que vous auriez pu remarquer.







Coats - Grande Baleine

4

330/8 NAD83 UTM 18U

315 km

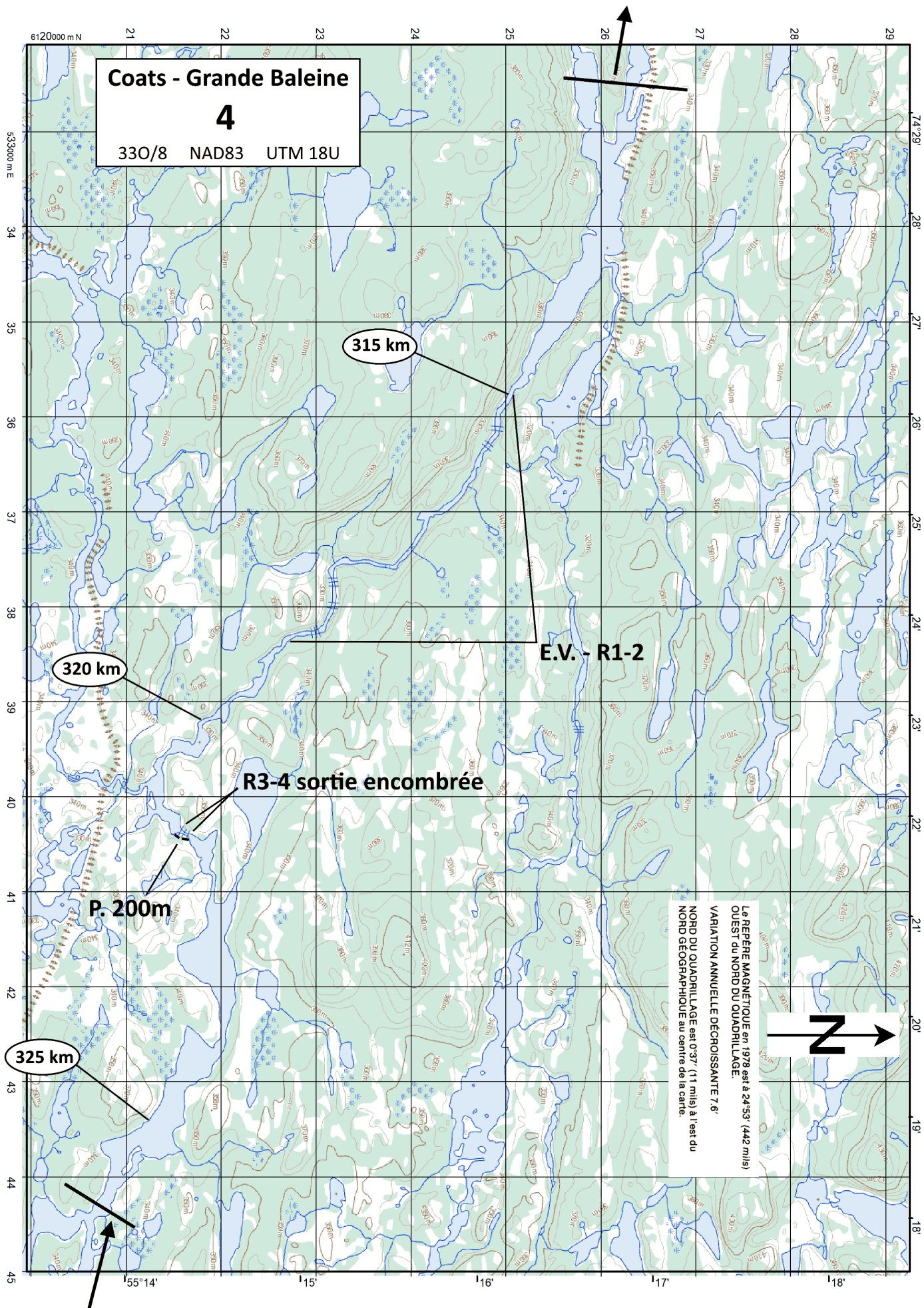
E.V. - R1-2

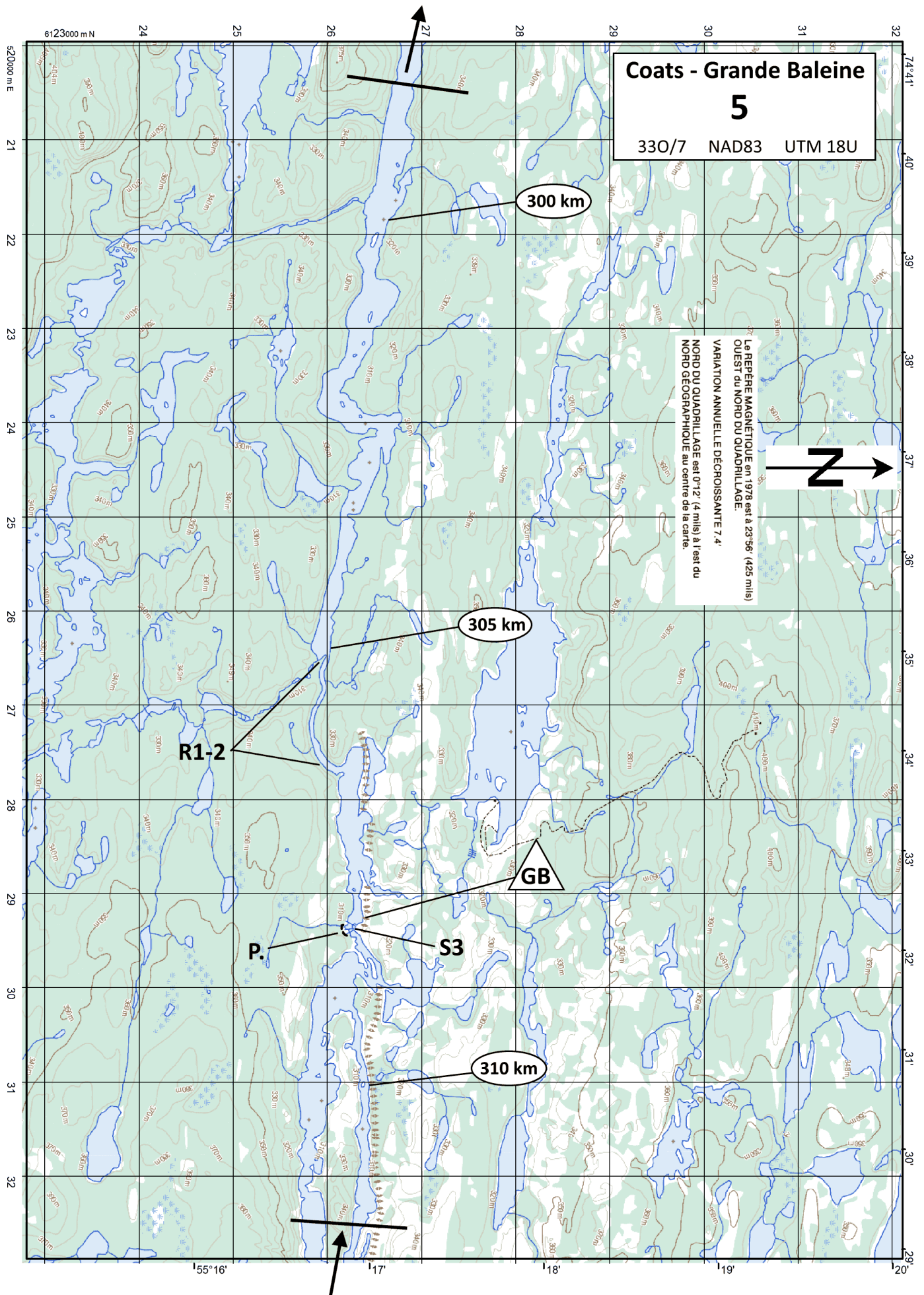
R3-4 sortie encombrée

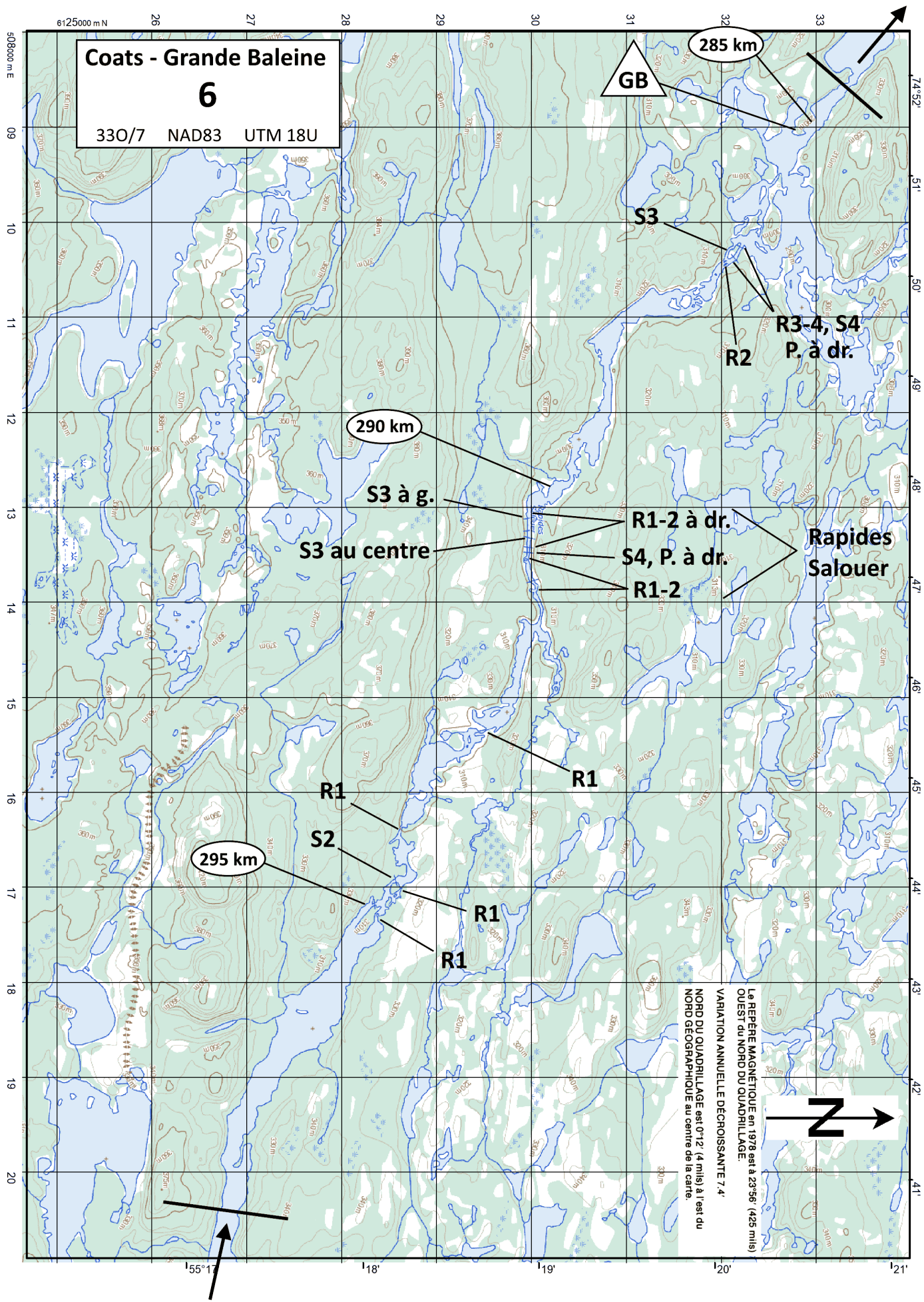
P. 200m

325 km

Le REPERE MAGNÉTIQUE en 1978 est à 24°53' (442 mls)
OUEST DU NORD DU QUADRILLAGE.
VARIATION ANNUELLE DÉCROISSANTE 7.6'
NORD DU QUADRILLAGE est 0°37' (11 mls) à l'est du
NORD GÉOGRAPHIQUE au centre de la carte.







Coats - Grande Baleine
6
330/7 NAD83 UTM 18U

GB

285 km

S3

R3-4, S4
P. à dr.

R2

290 km

S3 à g.

S3 au centre

R1-2 à dr.

S4, P. à dr.

R1-2

Rapides
Salouer

R1

R1

S2

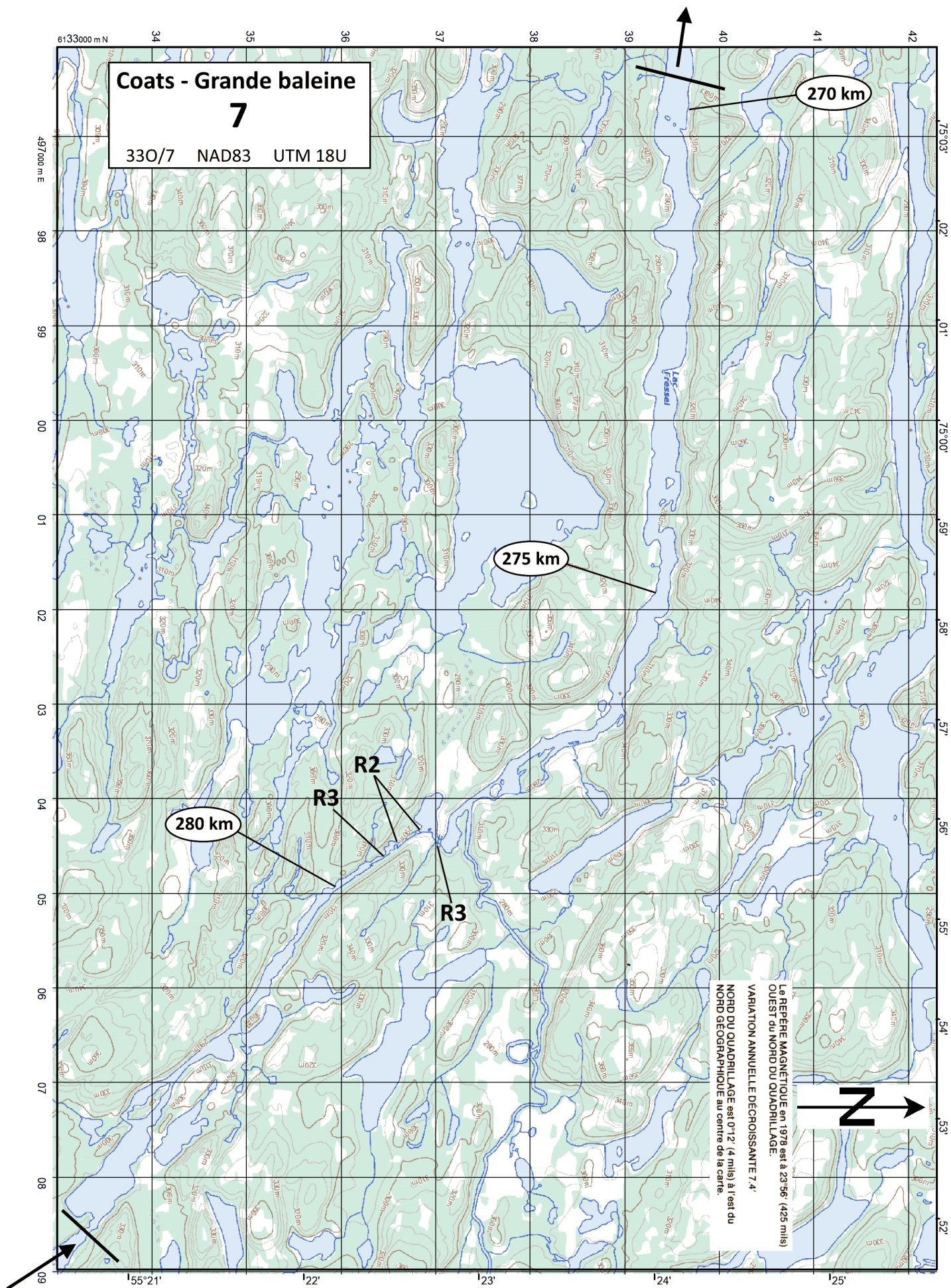
295 km

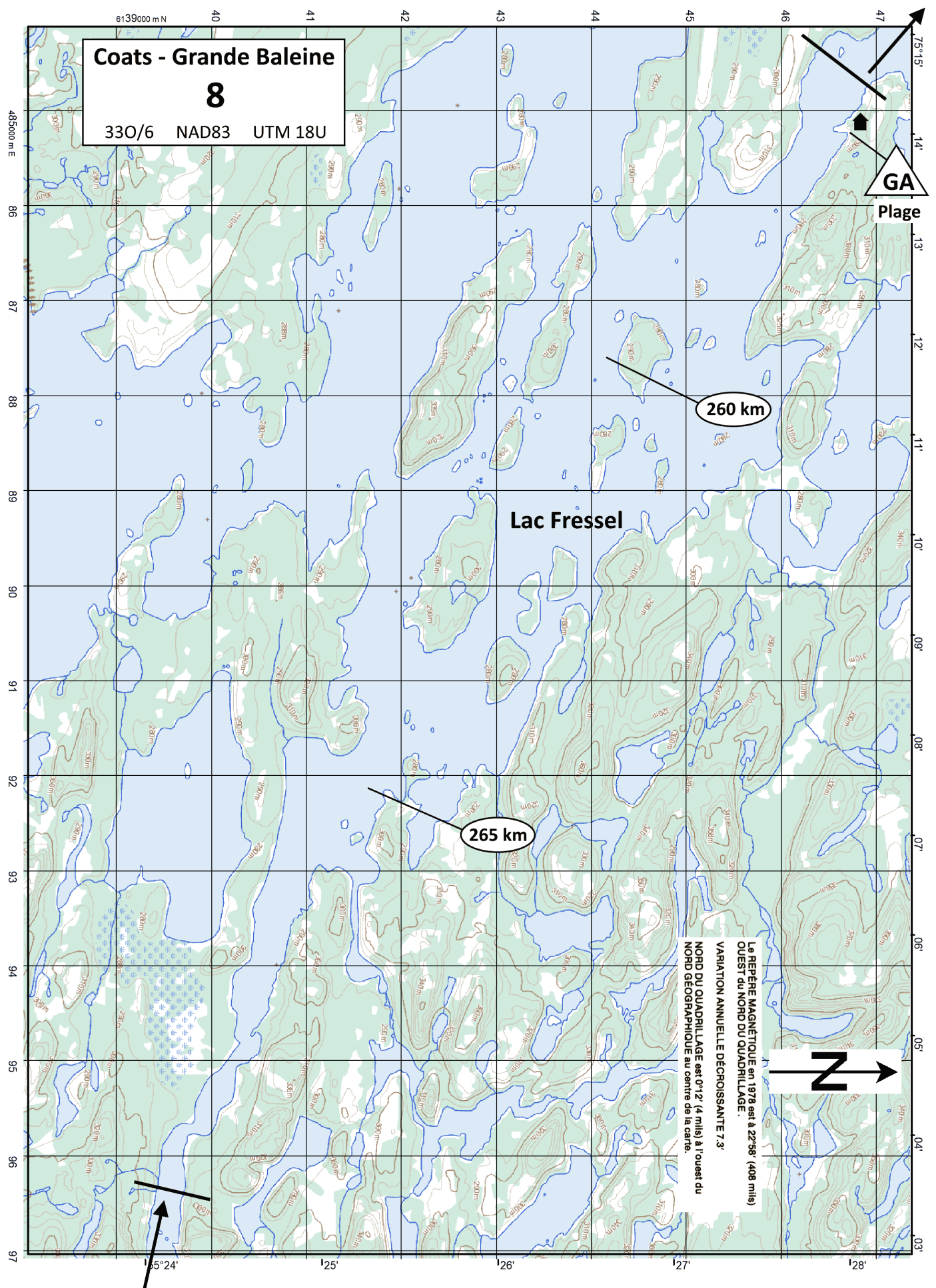
R1

R1

Le REPERE MAGNÉTIQUE en 1978 est à 23°56' (425 mls)
OUEST du NORD DU QUADRILLAGE.
VARIATION ANNUELLE DÉCROISSANTE 7.4'
NORD DU QUADRILLAGE est 0°12' (4 mls) à l'est du
NORD GÉOGRAPHIQUE au centre de la carte.







Coats - Grande Baleine

9

330/11 NAD83 UTM 18U

LA REPERE MAGNETIQUE en 1978 est à 23°19' (414 mls)
OUEST DU NORD DU QUADRILLAGE.
VARIATION ANNUELLE DÉCROISSANTE 7.5'
NORD DU QUADRILLAGE est 0°12' (4 mls) à l'ouest du
NORD GÉOGRAPHIQUE au centre de la carte.



R2

R1

245 km

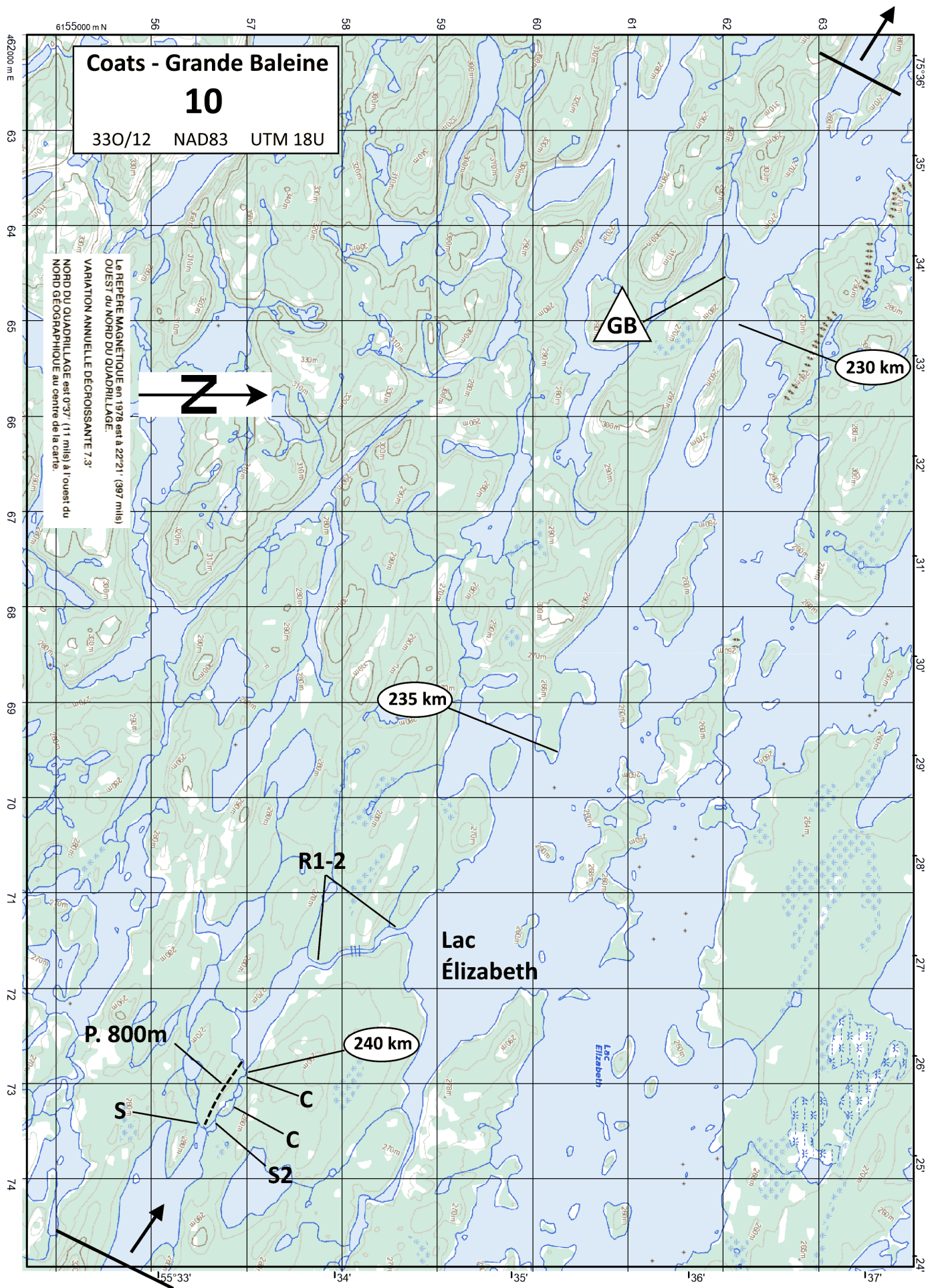
R1-2

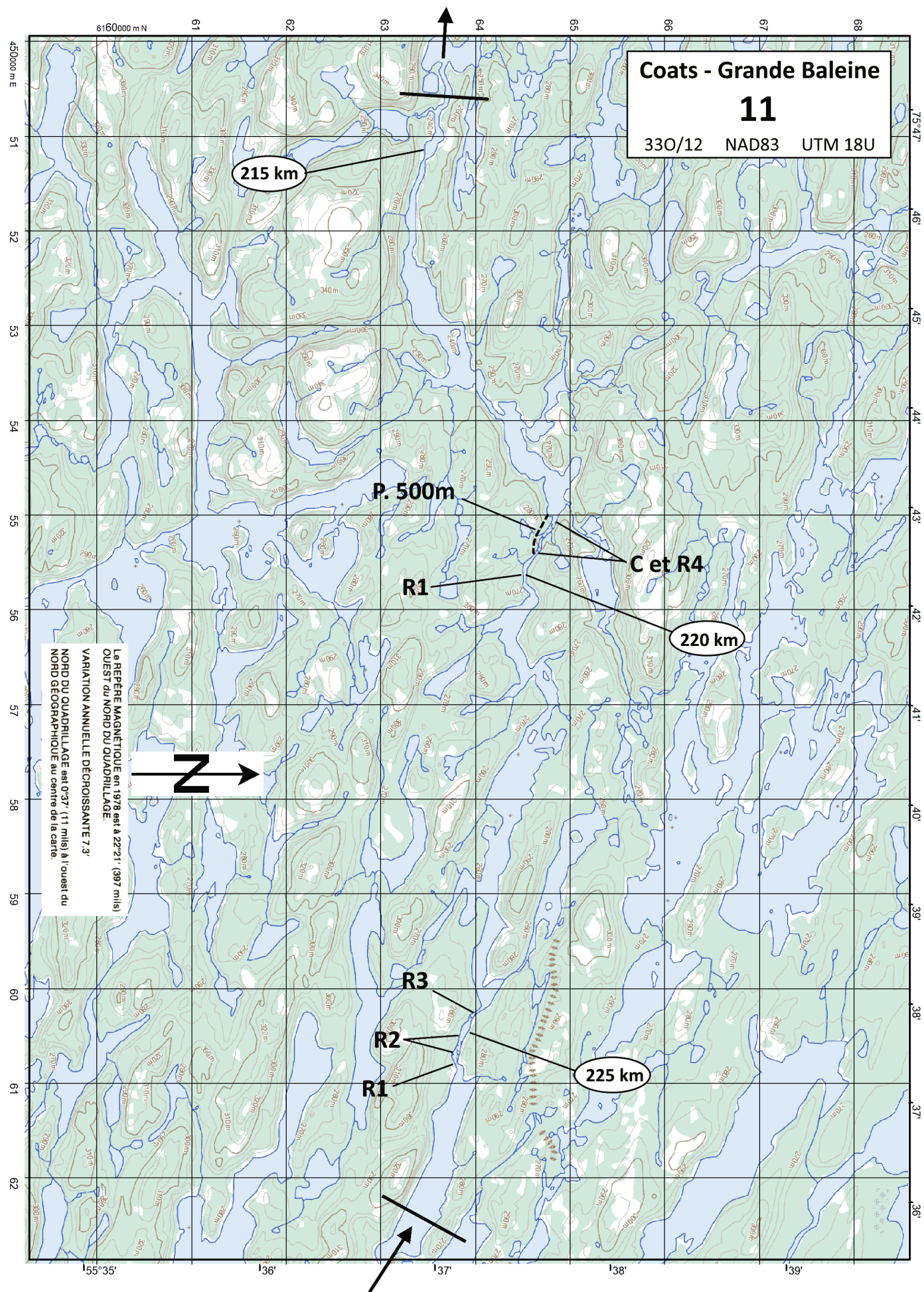
R1

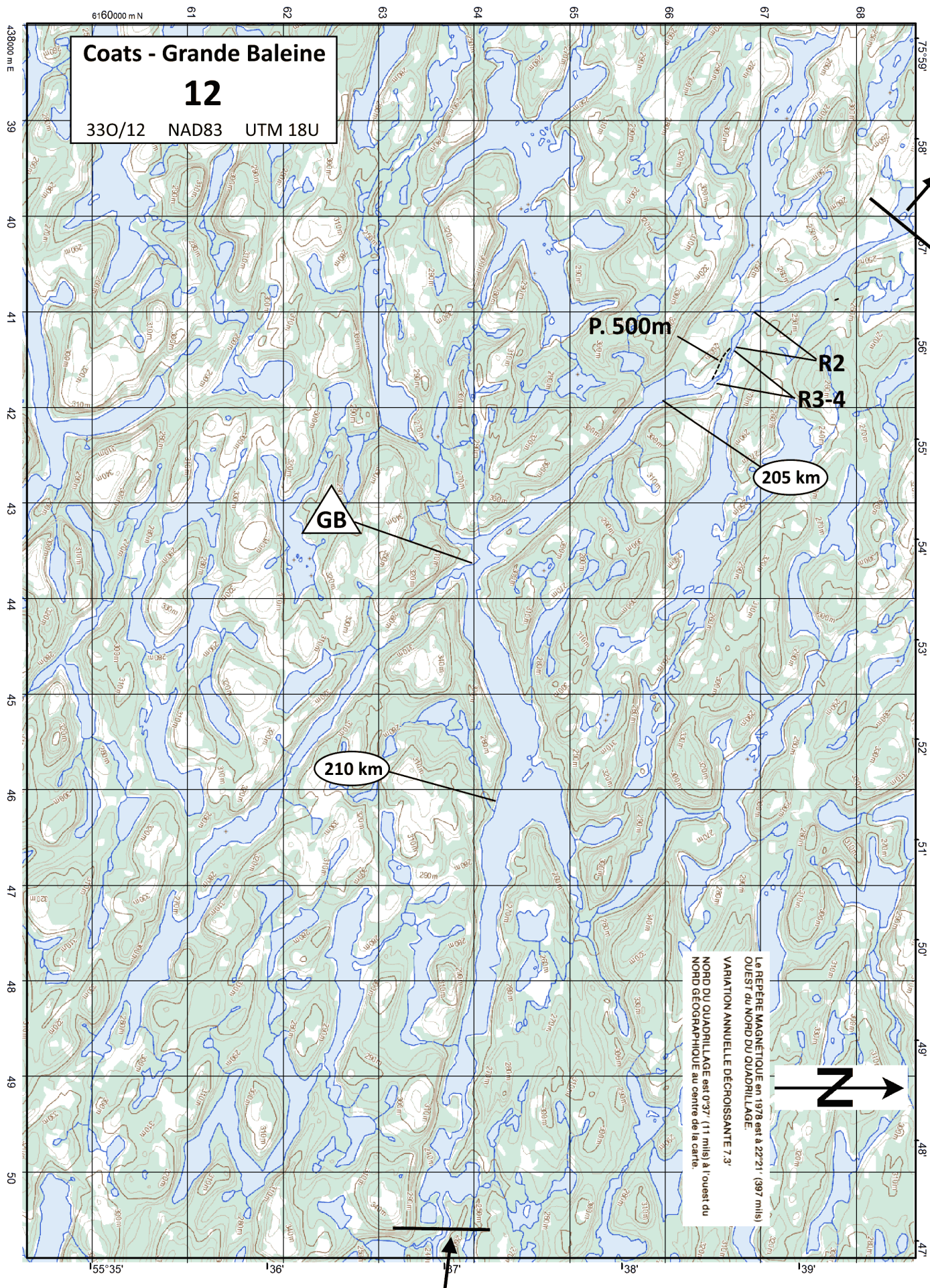
250 km

Lac
Fressel

255 km







Coats - Grande Baleine
12
330/12 NAD83 UTM 18U

P. 500m

R2

R3-4

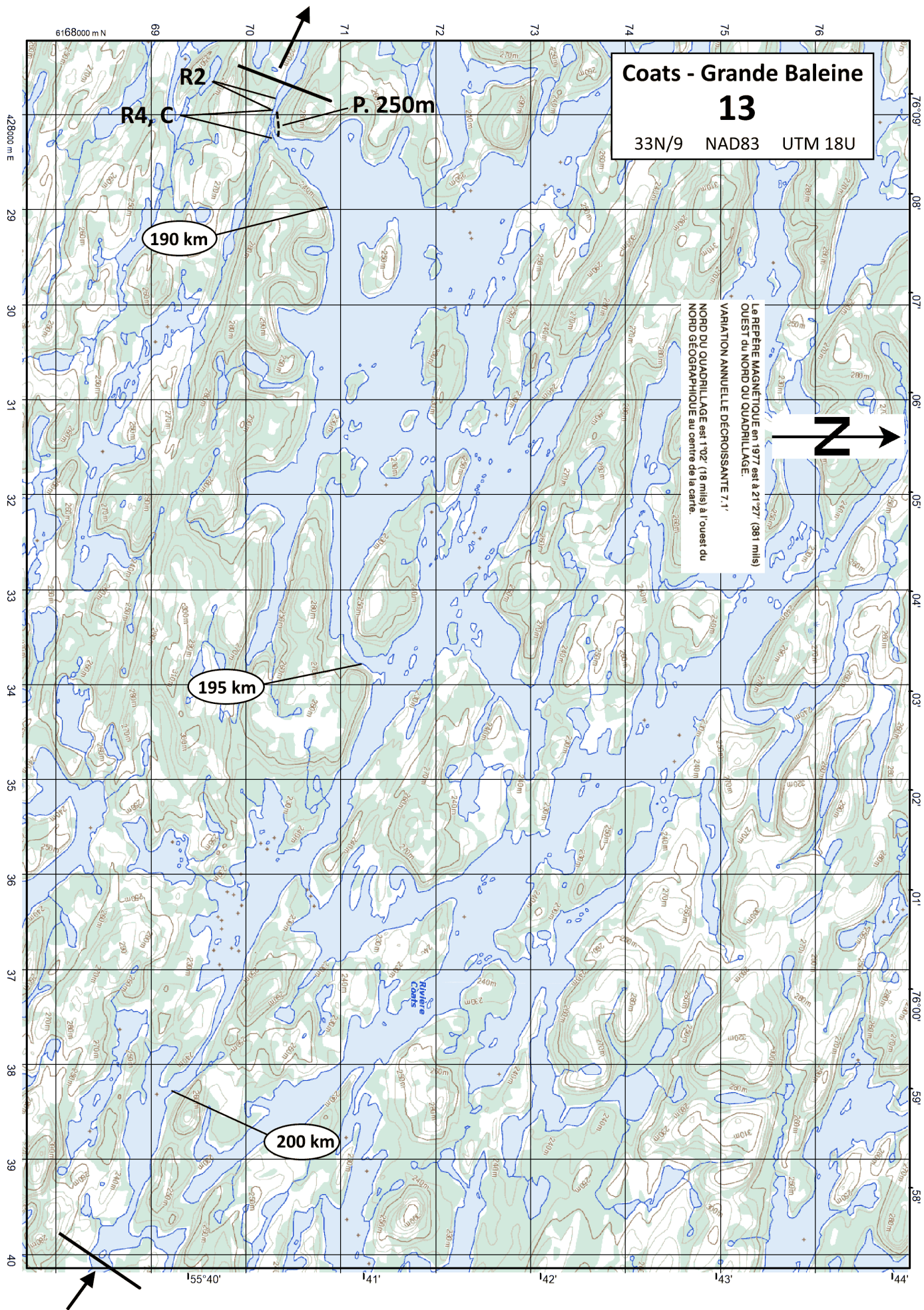
205 km

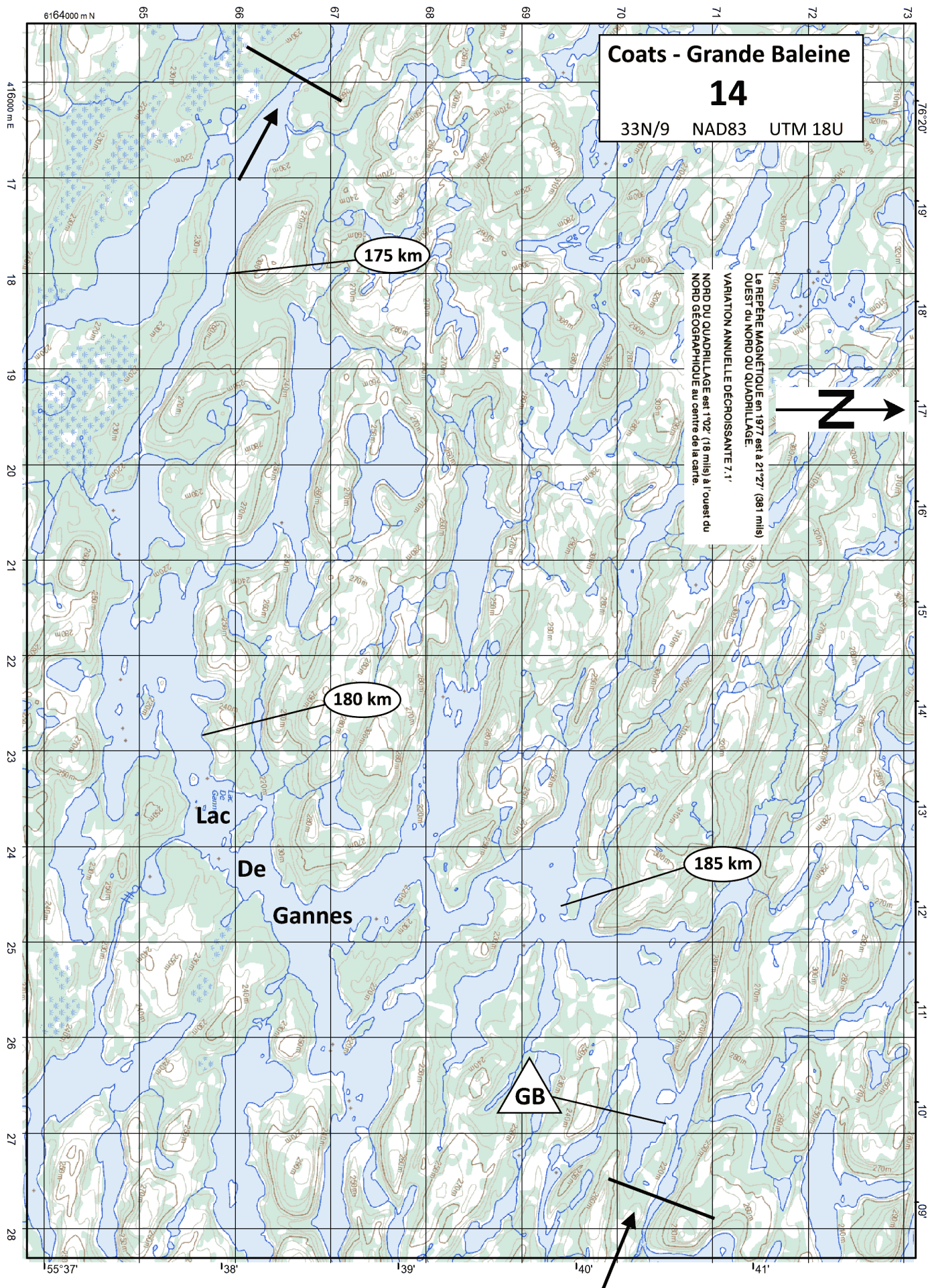
GB

210 km

Le REPERE MAGNETIQUE en 1978 est à 22° 21' (397 mils)
OUEST du NORD DU QUADRIANGLE.
VARIATION ANNUELLE DÉCROISSANTE 7.3'
NORD DU QUADRIANGLE est 0° 37' (11 mils) à l'ouest du
NORD GÉOGRAPHIQUE au centre de la carte.

N





Coats - Grande Baleine
14
33N/9 NAD83 UTM 18U

Le REPERE MAGNETIQUE en 1977 est à 21°27' (381 mils)
OUEST DU NORD DU QUADRILLAGE.
VARIATION ANNUELLE DECREOISSANTE 7.1'
NORD DU QUADRILLAGE est 1°02' (16 mils) à l'ouest du
NORD GEOGRAPHIQUE au centre de la carte.



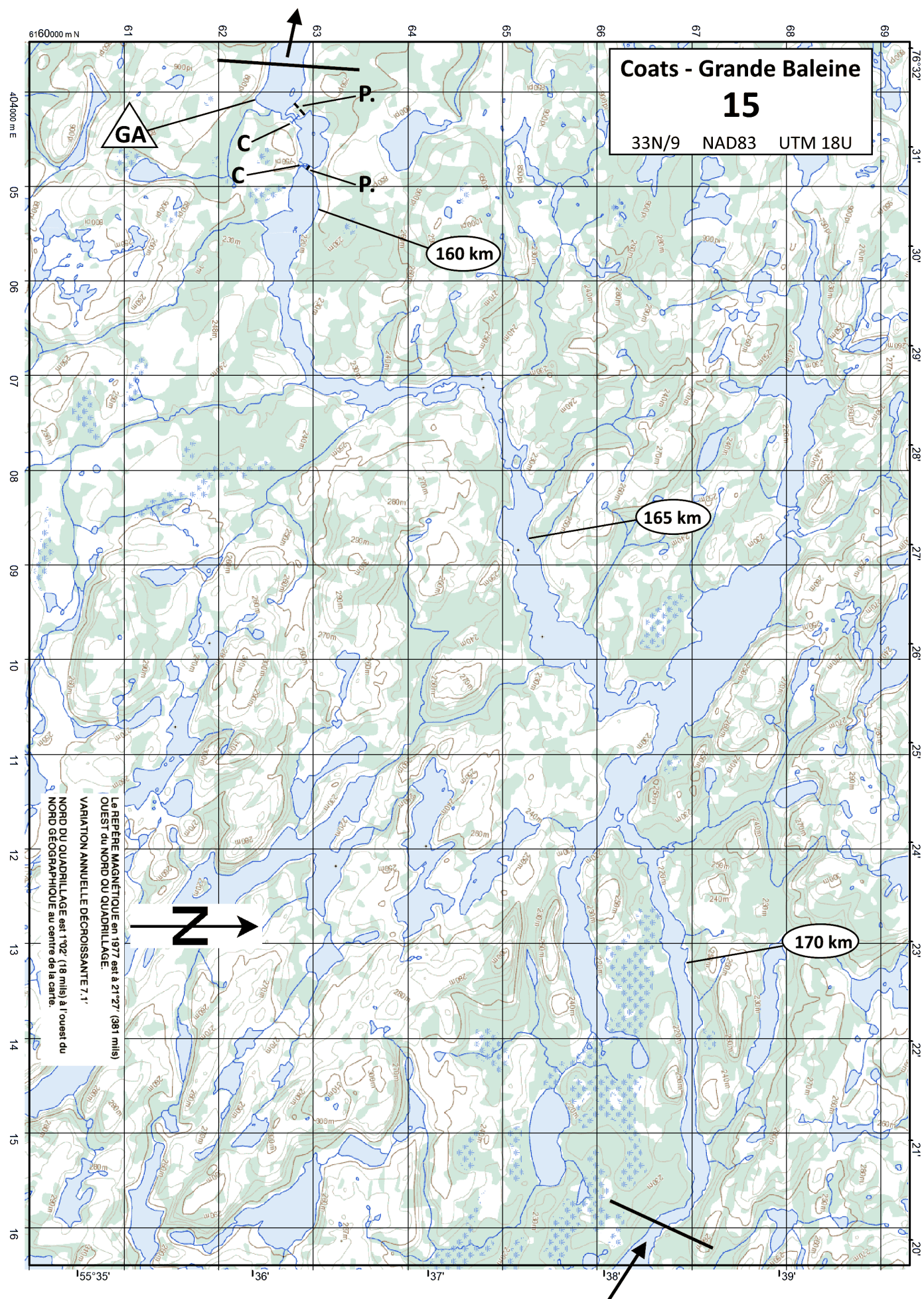
175 km

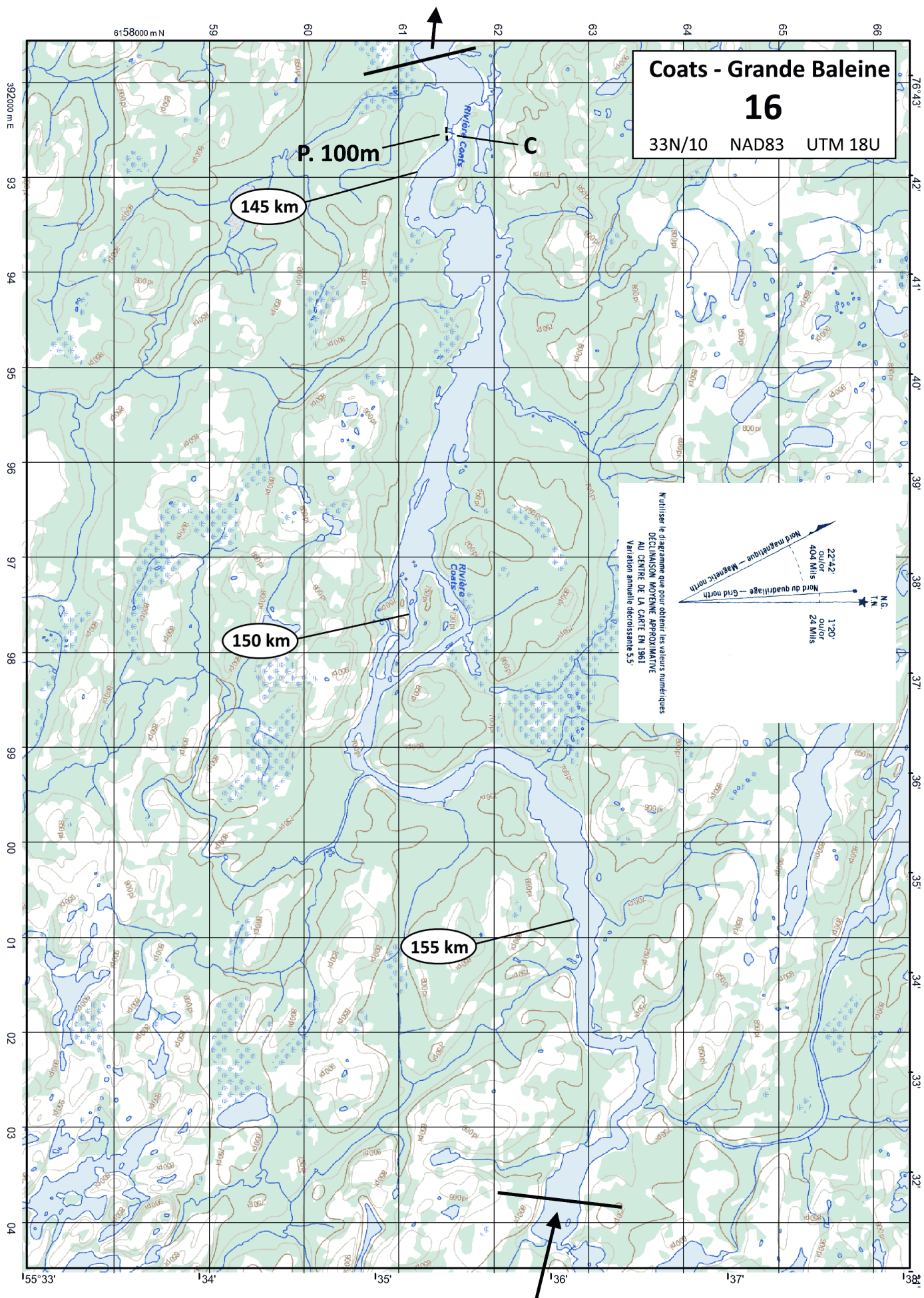
180 km

185 km

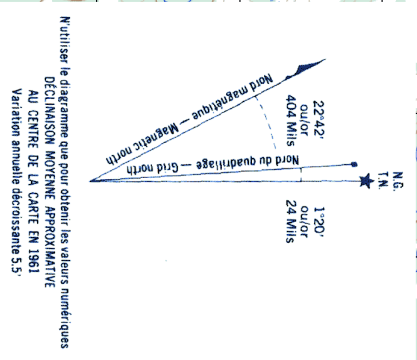
Lac
De
Gannes

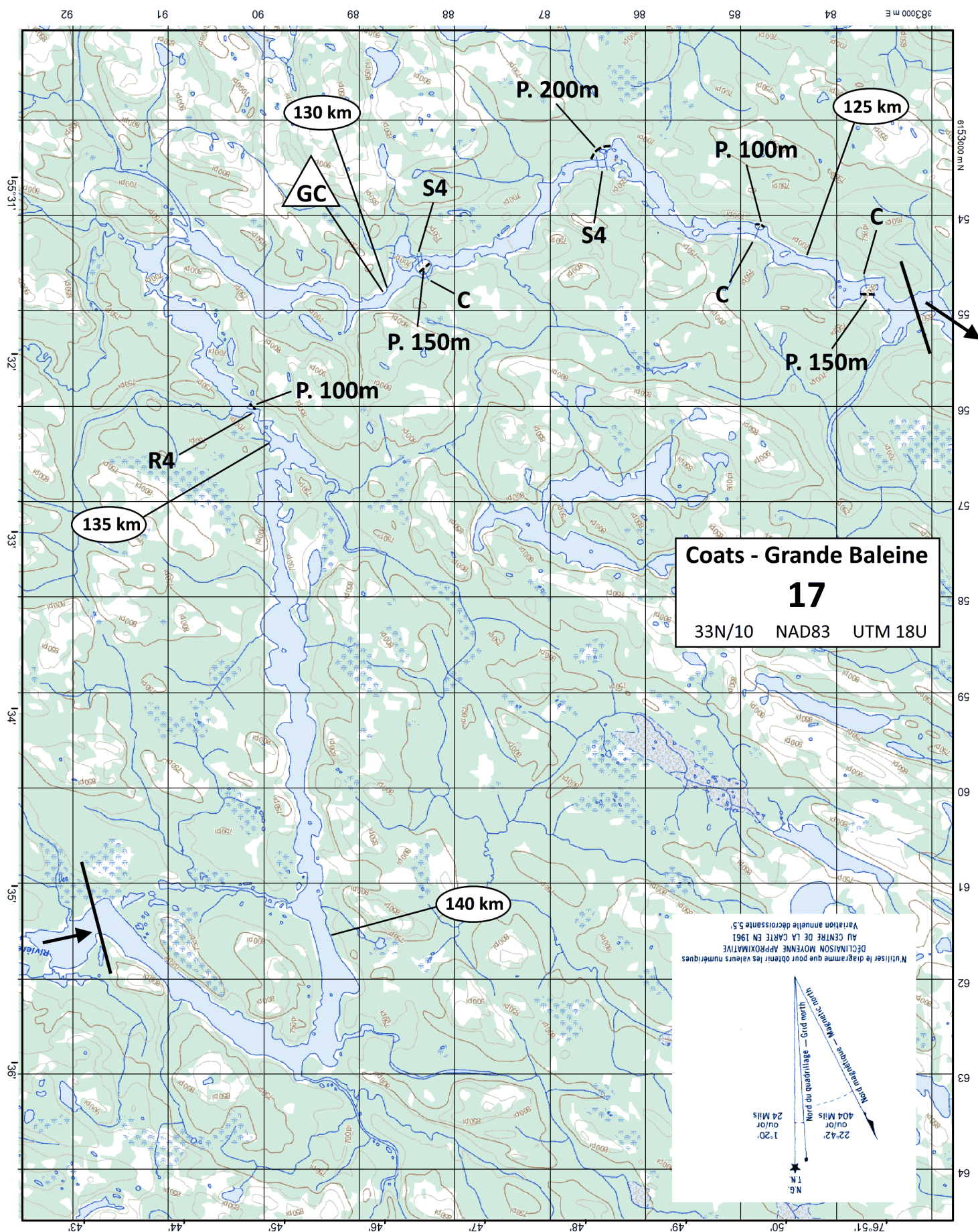
GB



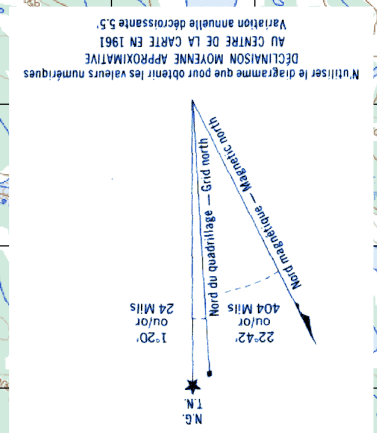


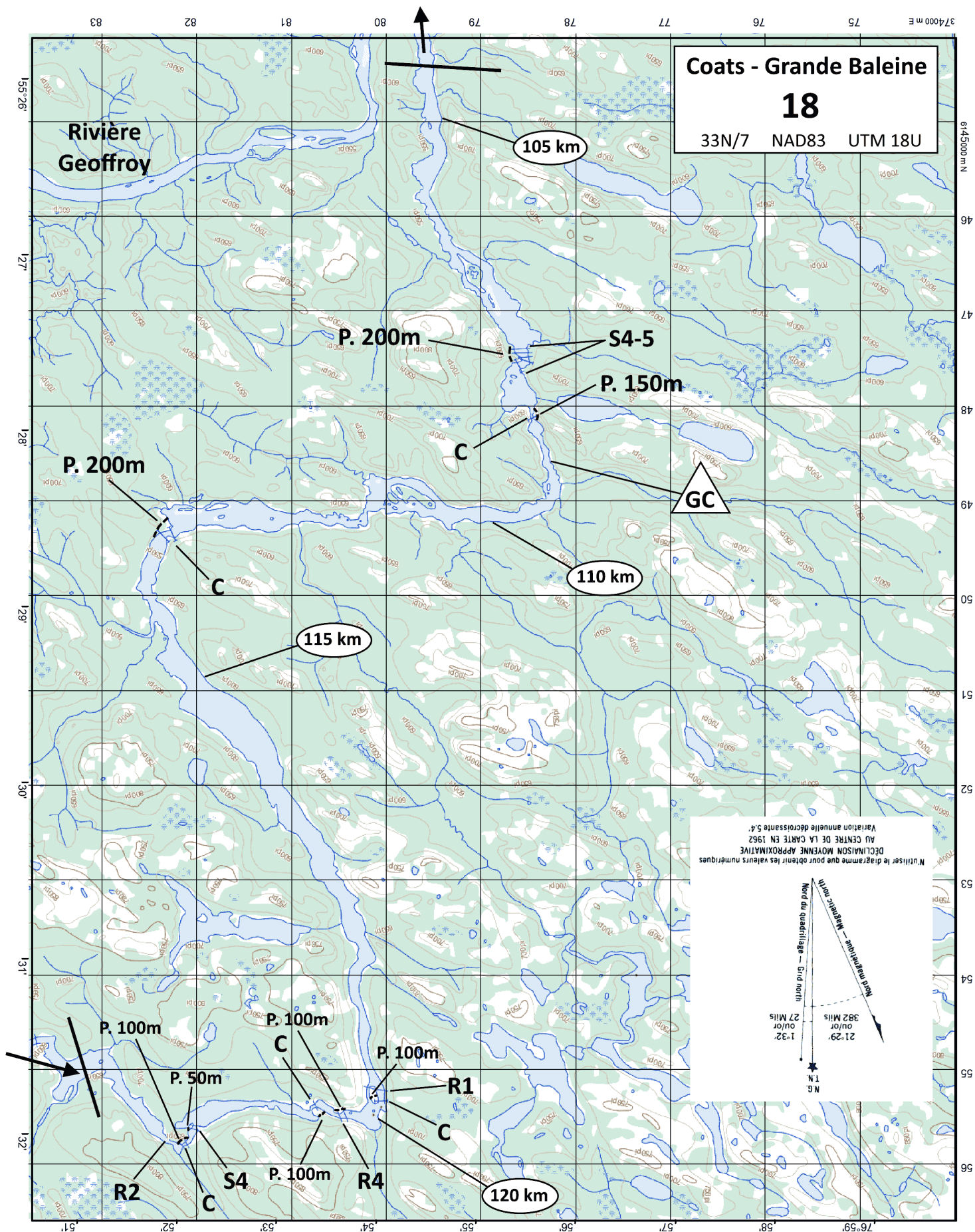
Coats - Grande Baleine
16
33N/10 NAD83 UTM 18U

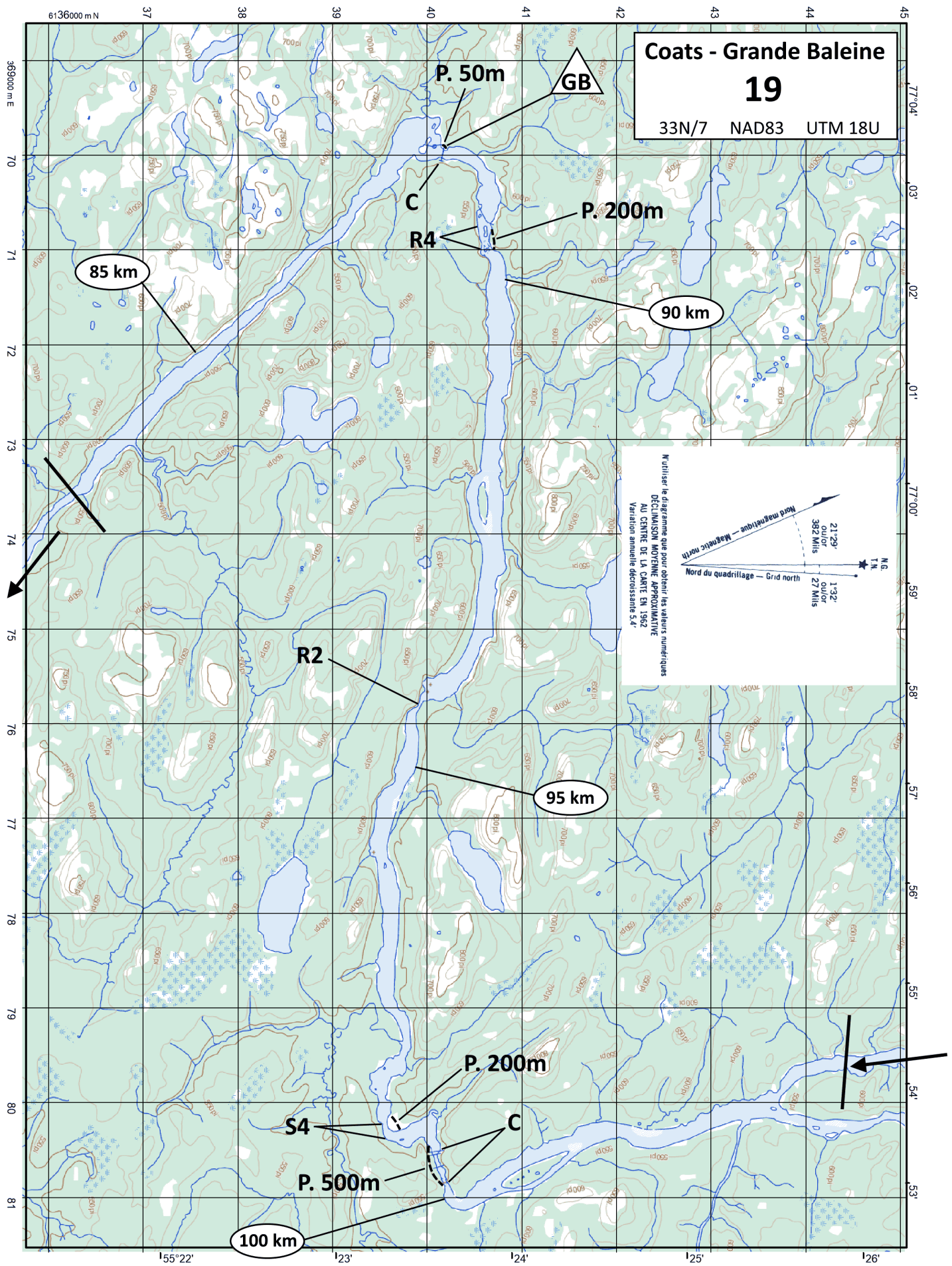




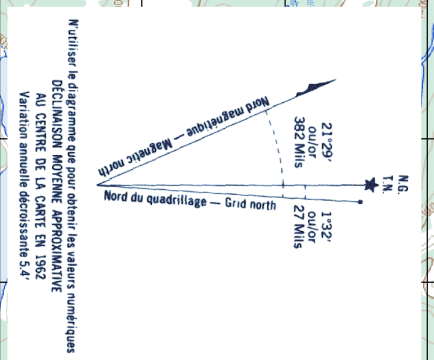
Coats - Grande Baleine
17
33N/10 NAD83 UTM 18U

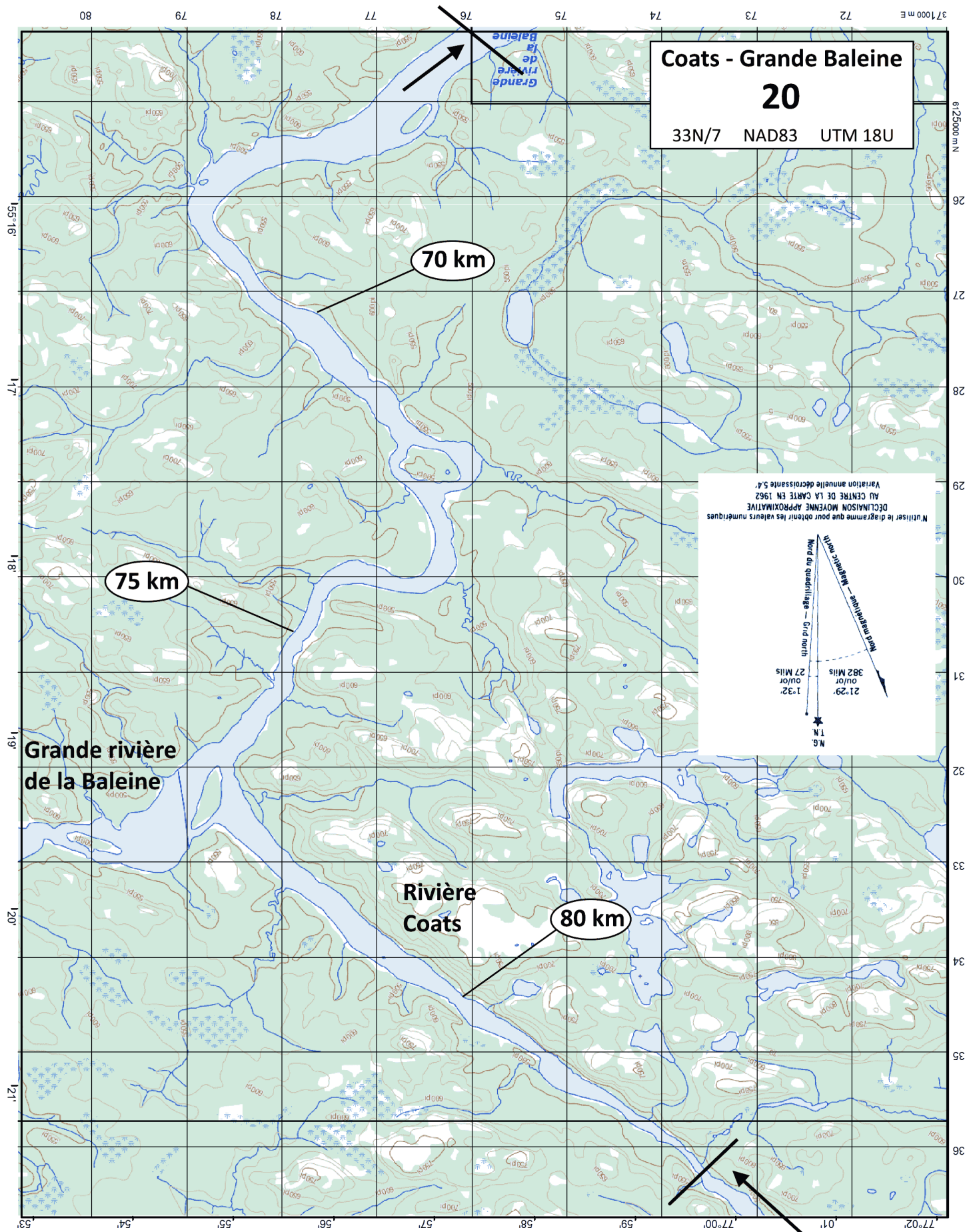


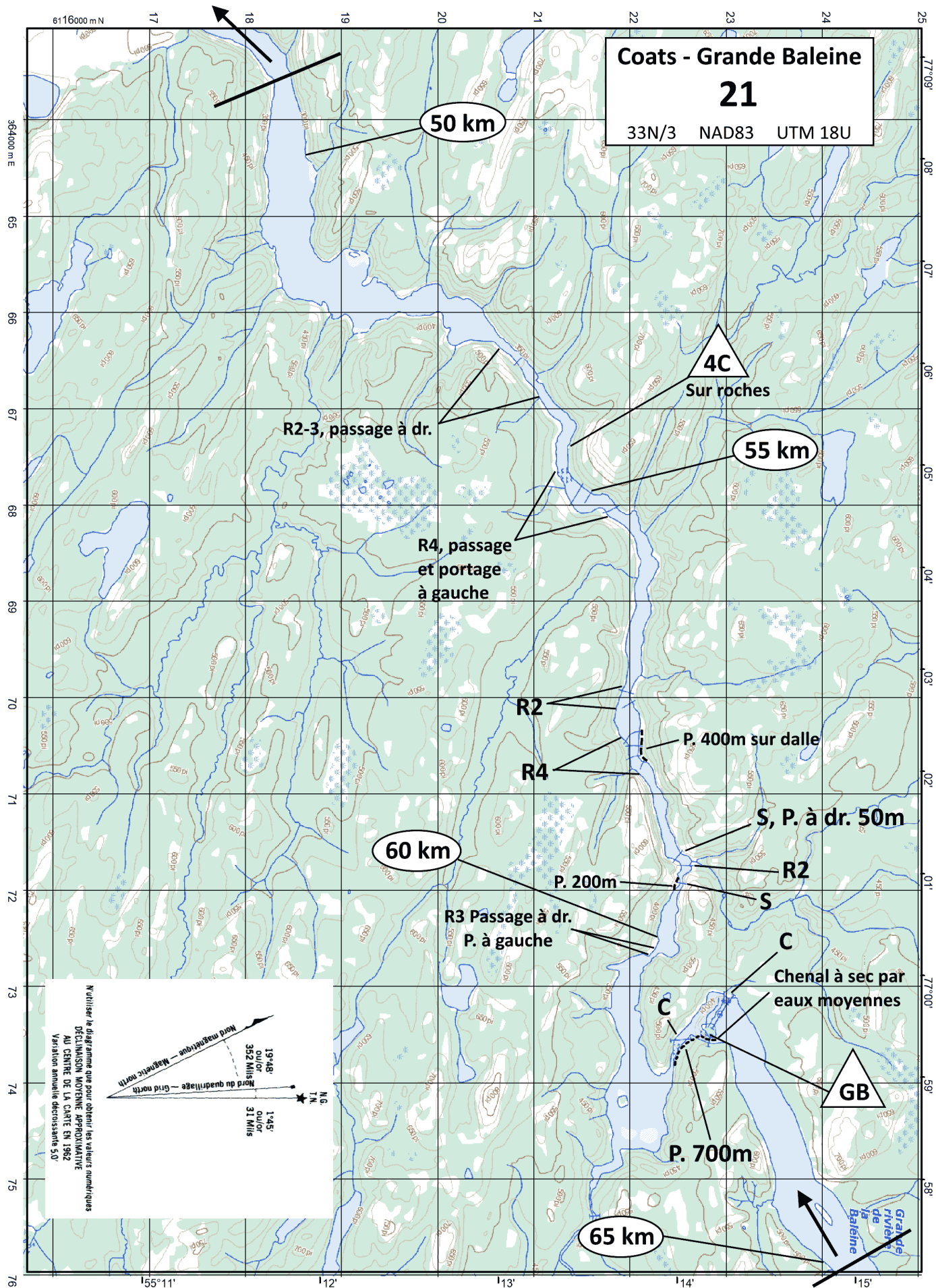




Coats - Grande Baleine
19
33N/7 NAD83 UTM 18U





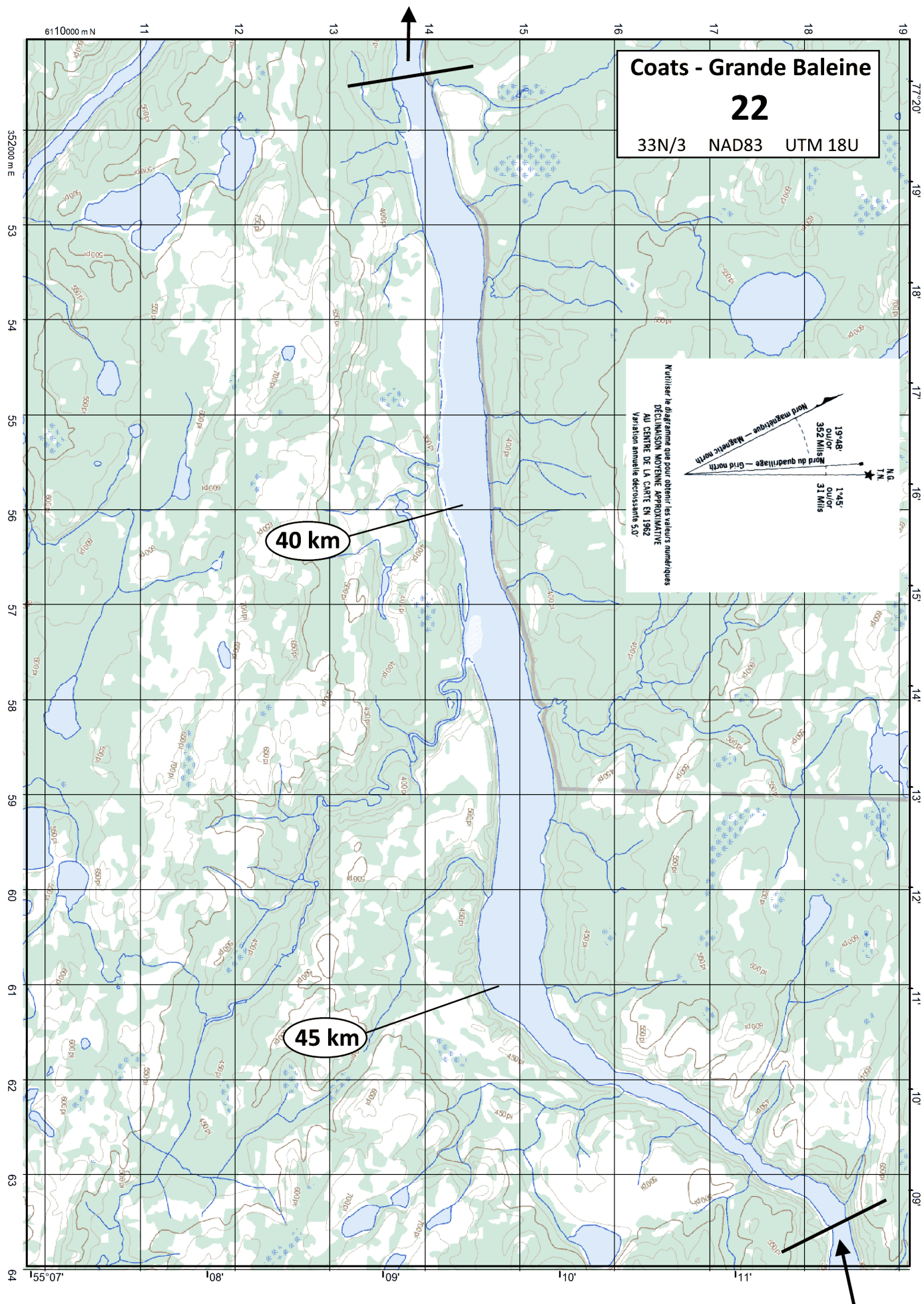


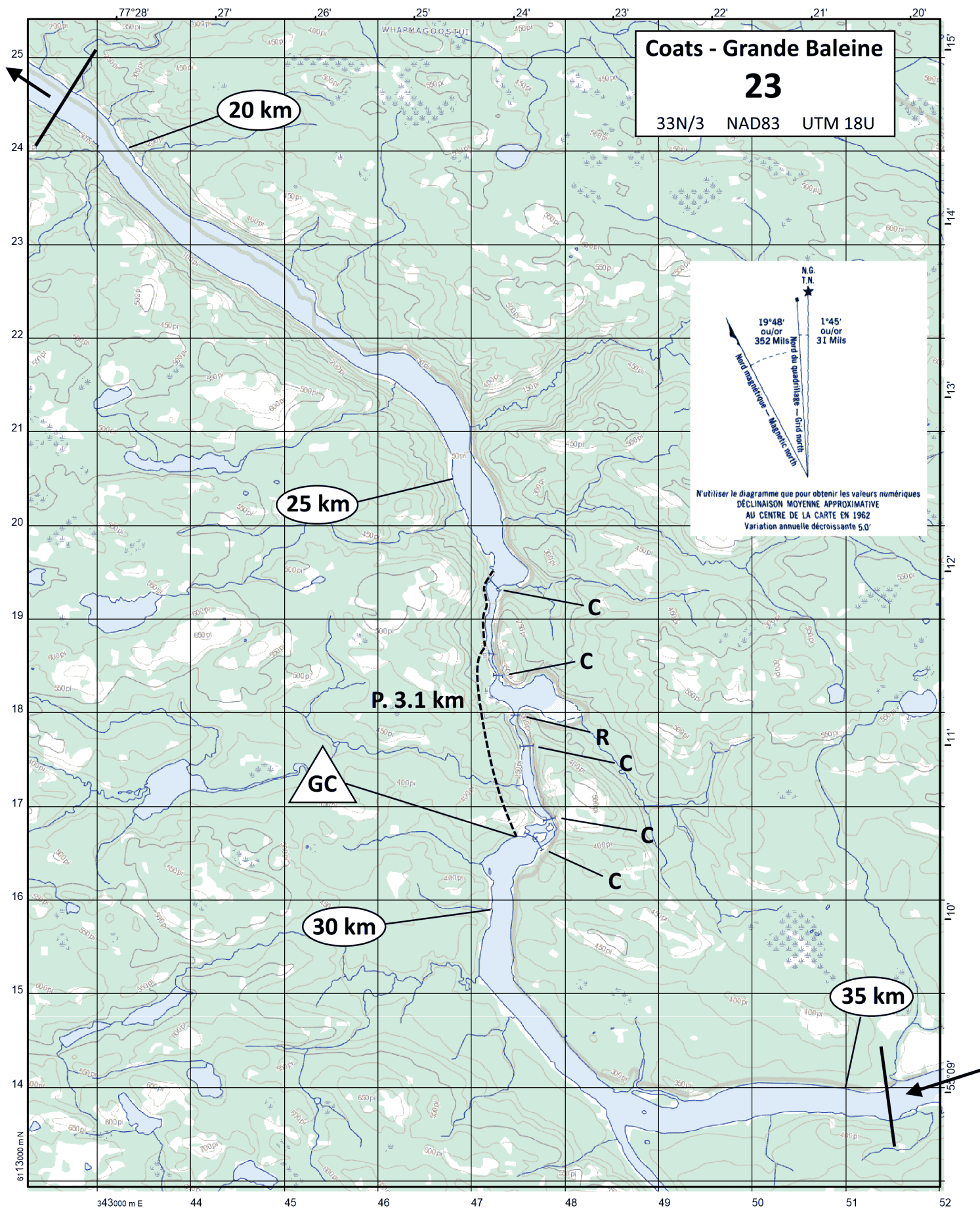
Utiliser le diagramme que pour obtenir les valeurs numériques
DECLINAISON MOYENNE APPROXIMATIVE
AU CENTRE DE LA CARTE EN 1982
Variation annuelle décroissante 5.0'

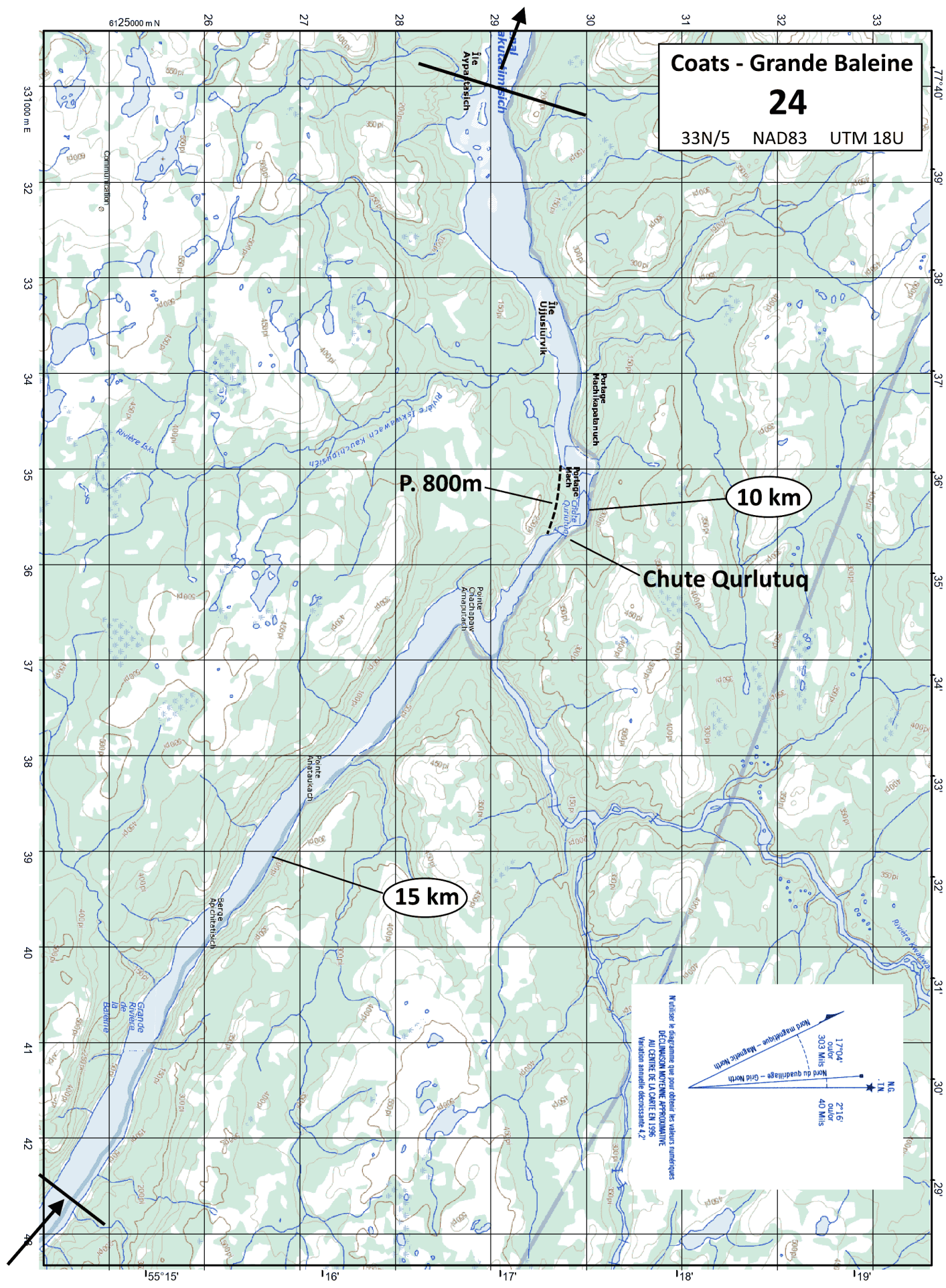
N.G.
T.N.
1°45'
ou/ou
31 Mils

Nord magnétique — Magnetic north
19°48'
ou/ou
352 Mils

Nord du quadrillage — Grid north







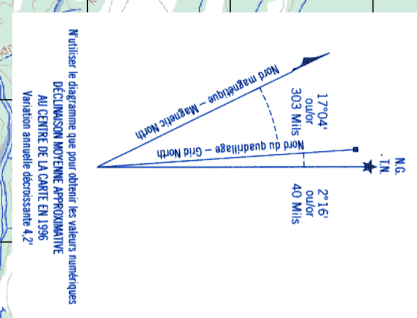
Coats - Grande Baleine
24
33N/5 NAD83 UTM 18U

P. 800m

10 km

Chute Qurlutuq

15 km



Coats - Grande Baleine

25

33N/5 NAD83 UTM 18U

