

**SITUATION GÉOGRAPHIQUE**

Cette cartes préliminaire couvre la partie de la rivière La Grande en amont du réservoir LG4.

**ATTENTION**

Les cartes présentées ne sont que des extraits des cartes topographiques, sans aucune information relative au canot-camping. L'absence de rapides sur la carte ne signifie pas leur absence dans la réalité. Le relevé de ce parcours n'est pas disponible à ce jour.

**PÉRIODE NAVIGABLE**

Le Centre d'Expertise Hydrique du Québec n'opère aucune station de mesure de débit dans ce secteur. Les stations les plus proches sont les suivantes :

Grande rivière de la Baleine - à 30,6 km en amont de la rivière Denys :

<https://www.cehq.gouv.qc.ca/suivihydro/graphique.asp?NoStation=093801>

Pontax - à 60,4 km de l'embouchure :

<https://www.cehq.gouv.qc.ca/suivihydro/graphique.asp?NoStation=081101>

Noter que même si la rivière Pontax est située sur un autre bassin versant, elle subit les mêmes précipitations, sur un territoire aux caractéristiques comparables, et logiquement devrait offrir une bonne évaluation du régime hydrographique en cours sur la rivière La Grande.

**RÉALISATION-DISTRIBUTION****Relevé**

Non-disponible

**Cartographie/Mise-en-page**

Charles Leduc, 2021

**Cartes topographiques de base**

Copyright © Sa Majesté la Reine du Chef du Canada. Ministère des Ressources Naturelles. Tous droits réservés.

23E/02 Nitchequon  
23E/07 Lac Taffanel  
23E/06 Lac Agramonte  
23E/10 Lac Square Rock (facultative)  
23E/11 Lac De Lionne  
23E/12 Lac Larbosière  
33H/09 Lac Thier  
33H/10 Lac Orsigny  
33H/15 Lac Des Voeux  
33H/14 Réservoir de LG Quatre (aval du relevé)

**Distribution**

Permise, tant que le contenu est préservé et la distribution gratuite. Disponible sur [www.cartespleinair.org](http://www.cartespleinair.org).

**AVERTISSEMENT**

Cette carte a été produite bénévolement par des payeurs n'ayant pas la prétention d'être suffisamment fiables et expérimentés. Les auteurs se dégagent de toute responsabilité quant aux préjudices, dommages ou accidents pouvant découler de l'utilisation de cette carte. Des omissions ou erreurs sont toujours possibles, et nous vous serions reconnaissants de nous communiquer toute correction que vous auriez pu remarquer.



Rivière La Grande  
Index des Cartes



**Rivière La Grande**  
**Carte 9 de 9**

MIN 1200 ±  
MAX 1295 ±

DE  
ATRE

GRANDE  
RIVIERE

LAC POLARIS

LA QUATRE  
RESERVOIR

N

**Rivière La Grande**  
**Carte 9 de 9**

MIN 1200 ±  
MAX 1295 ±

DE  
ATRE

GRANDE  
RIVIERE

LAC POLARIS

LAC QUATRE

RESERVOIR

N

**Rivière La Grande**  
**Carte 9 de 9**

MIN 1200 ±  
MAX 1295 ±

DE  
ATRE

GRANDE  
RIVIERE

LAC POLARIS

RESEVOIR

LA QUATRE

N

**Rivière La Grande**  
**Carte 9 de 9**

MIN 1200 ±  
MAX 1295 ±

DE  
ATRE

GRANDE  
RIVIERE

LAC POLARIS

LA QUATRE  
RESERVOIR

N

**Rivière La Grande**  
**Carte 9 de 9**

MIN 1200 ±  
MAX 1295 ±

DE  
ATRE

GRANDE  
RIVIERE

LAC POLARIS

LA QUATRE  
RESERVOIR

N

**Rivière La Grande**  
**Carte 9 de 9**

MIN 1200 ±  
MAX 1295 ±

DE  
ATRE

GRANDE  
RIVIERE

LAC POLARIS

LA QUATRE  
RESERVOIR

N

**Rivière La Grande**  
**Carte 9 de 9**

MIN 1200 ±  
MAX 1295 ±

DE  
ATRE

GRANDE  
RIVIERE

LAC POLARIS

RESEVOIR

LA QUATRE

N

**Rivière La Grande**  
**Carte 9 de 9**

MIN 1200 ±  
MAX 1295 ±

DE  
ATRE

GRANDE  
RIVIERE

LAC POLARIS

RESEVOIR

LA QUATRE

N

**Rivière La Grande**  
**Carte 9 de 9**

MIN 1200 ±  
MAX 1295 ±

DE  
ATRE


GRANDE  
RIVIERE

LAC POLARIS

LAC QUATRE


RESERVOIR

N



# Rivière La Grande


## Carte 8 de 9






# Rivière La Grande

## Carte 7 de 9






Rivière La Grande  
Carte 6 de 9





Rivière La Grande  
Carte 5 de 9





**Rivière La Grande**  
**Carte 4 de 9**

1550 pi

160 km

170 km

180 km

LAC LITONNE

LAC CATALOGNE

GRANDE RIVIERE

N

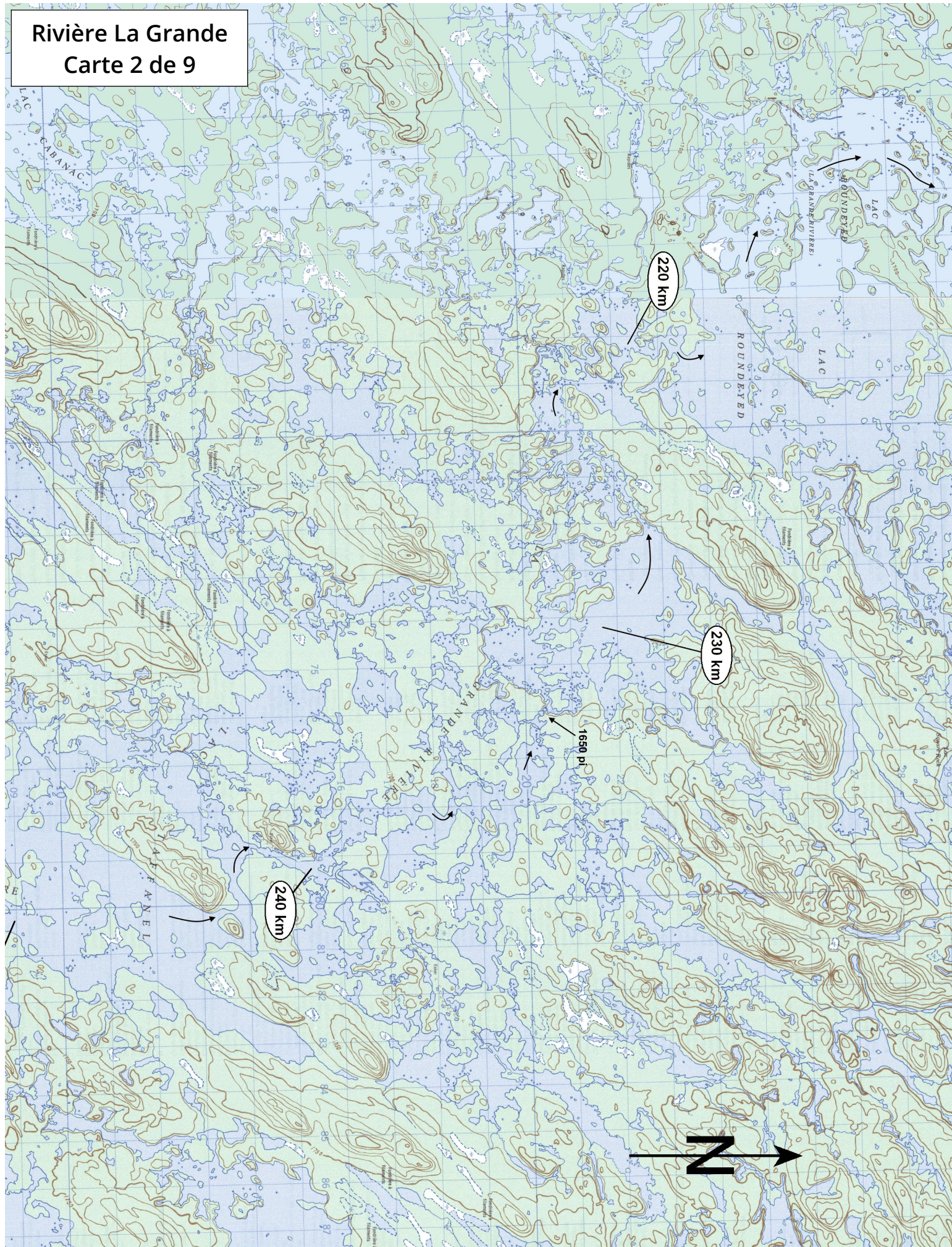


[illegible]



# Rivière La Grande

## Carte 2 de 9





[illegible]