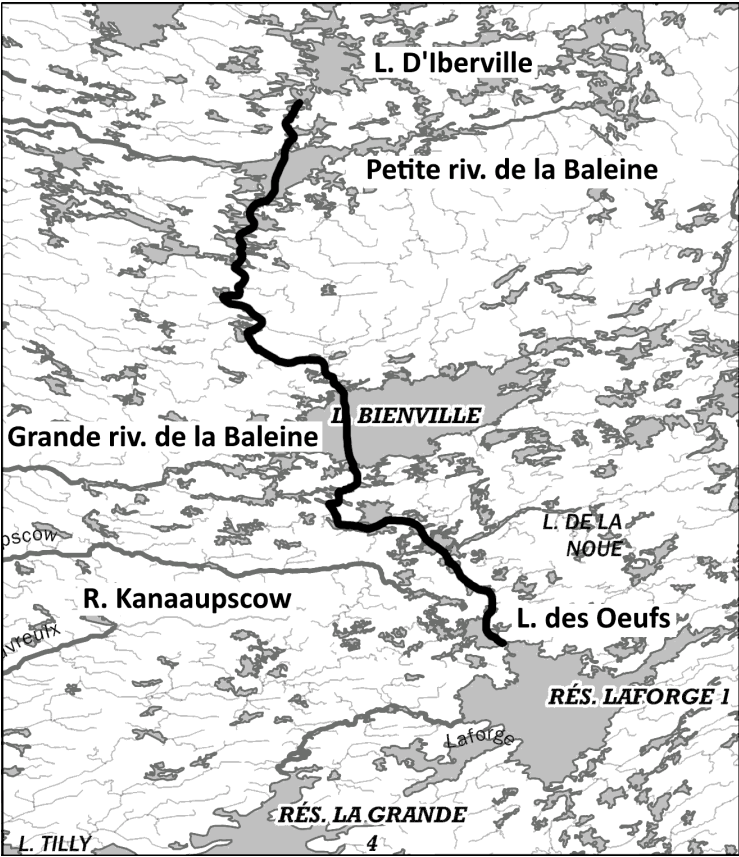


SITUATION GÉOGRAPHIQUE

L'accès en canot à la rivière Nastapoka se fait à partir de la route des digues du réservoir Laforge-1 du complexe hydro-électrique de la Baie James. Le trajet commence au Lac des Oeufs sur la rivière Kanaaupscow et va vers le nord jusqu'au lac D'Iberville à la source de la rivière Nastapoka.



DESCRIPTION

Cet accès en canot à la rivière Nastapoka est une alternative à l'accès par hydravion qui est normalement utilisé. Il permet de diminuer notre empreinte écologique tout en allongeant le voyage.

Le parcours commence à la tête de la rivière Kanaaupscow et passe par les bassins versants de la Grande rivière de la Baleine et de la Petite rivière de la Baleine. À partir du lac D'Iberville, les eaux s'écoulent dans le bassin versant de la rivière Nastapoka.

On peut ensuite rejoindre le Lac des Loups Marins en suivant l'écoulement naturel des eaux ou en passant par la rivière Kauskatikamastikw. Voir les relevés « Nastapoka » et « Kauskatikamastikw » sur cartespleinair.org.

FICHE TECHNIQUE

Difficultés

Malgré les nombreux changements de bassin, le parcours est relativement facile. Le dénivelé est faible et les changements de bassin nécessitent peu de portage.

Longueur

305 km

Cote générale

RII

Portages

15 portages pour une distance totale d'environ 3.5 kilomètres. Il n'y a pas de sentiers de portage sauf pour quelques anciens portages autochtones peu utilisés. La forêt clairsemée facilite toutefois la progression.

PÉRIODE NAVIGABLE

Le parcours se fait à tous les niveaux d'eau.

QUALITÉ DU MILIEU

Très sauvage, eau potable, très peu de traces d'occupation humaine.

CAMPEMENTS

Il est facile de trouver de beaux emplacements de campement en plus de ceux indiqués sur le relevé.

ACCÈS

Pour accéder au Lac des Oeufs, on prend l'embranchement pour le barrage Laforge-1 au kilomètre 395 de la route Transtaiga. Il y a 42 kilomètres pour se rendre au barrage et une centaine de plus pour le Lac des Oeufs.

LÉGENDE

Accès



Point d'accès par véhicule ou par train



Point d'accès par hydravion

Rapides

EV	Eau-vive
R1, R2, ..., R6	Rapide avec classe de difficulté
R2-3	Rapide entre deux classes de difficulté
R2+3	Rapide avec classe de difficulté inégale
S2, S3, ..., S6	Seuil avec classe de difficulté
C, Chute	Chute
K, Cascade	Cascade
P 250m à G	Portage avec distance et gauche/droite
B.C., BC	Barrage de castor

Campings



Site de camping, avec plage si applicable
Taille (nb de tentes de 3-4 places): 1, 2, 3, 4, 5, G (groupe)
Qualité: A (excellent), B (bien), C (correct),
D (passable), E (médiocre/dépannage)

RÉALISATION-DISTRIBUTION

Relevé

Roger Gagnon
Date: Juillet 2007
Niveau : Haut

Cartographie/Mise-en-page

Roger Gagnon
Date : 2024
roger.gagnon8@hotmail.ca

Cartes topographiques de base

Copyright © Sa Majesté le Roi du Chef du Canada. Ministère des Ressources Naturelles. Tous droits réservés.

33I/09 Lac Coates
33I/10 Lac Choret
33I/15 Lac Roz
33I/14 Lac Nutamawananis
33P/03 Lac Lac Goselier
33P/05 Lac Rellot
33P/06 Lac Caujan
33P/04 Lac Bribaut
33P/12 Lac Pigin
33P/11 Lac Dallenot
33P/14 Lac D'Iberville

Distribution

Permise, tant que le contenu est préservé et la distribution gratuite.
Disponible sur www.cartespleinair.org.

AVERTISSEMENT

Cette carte a été produite bénévolement par des payeurs n'ayant pas la prétention d'être suffisamment fiables et expérimentés. Les auteurs se dégagent de toute responsabilité quant aux préjudices, dommages ou accidents pouvant découler de l'utilisation de cette carte. Des omissions ou erreurs sont toujours possibles, et nous vous serions reconnaissants de nous communiquer toute correction que vous auriez pu remarquer.

Nastapoka
(Accès en canot)

1

331/9 UTM 18U NAD27

N

Le REPERE MAGNETIQUE en 1977 est à 27°31' (489 mils)
OUEST du NORD DU QUADRILLAGE.

VARIATION ANNUELLE DÉCROISSANTE 7.6'

NORD DU QUADRILLAGE est 2°15' (40 mils) à l'est du
NORD GÉOGRAPHIQUE au centre de la carte.

P.

645 km

P.

650 km

P.

P.

655 km

LAC

DES

OEUF

660 km

Réservoir LA-1

Digue

GB

Barrage LA-1

663 000m. E.

64

65

66

67

68

69

70

71

72

73

6043 000m. N

Nastapoka
(Accès en canot)

2

331/10 UTM 18U NAD27

620 km

CHORET

P.

S4

625 km

GA

R2-R3-R4
Maigre

P.

630 km

635 km

Raccourci
Ruisseau par E.H.

640 km

Maigre

Le REPERE MAGNETIQUE en 1977 est à 27°31' (488 mls)
OUEST du NORD DU QUADRILLAGE.
VARIATION ANNUELLE DECREOISSANTE 7,6.
NORD DU QUADRILLAGE est 2°15' (40 mls) à l'est du
NORD GEOSRAPHIQUE au centre de la carte.

N

6 67 000

60 66 000

6 56 000

60 56 000

Nastapoka
(Accès en canot)

3

33/15 UTM 18U NAD 27

60 75 000

6 54 000

605 km

R3

610 km

GC

615 km

R2

Maigre

R4

P

LAC

N

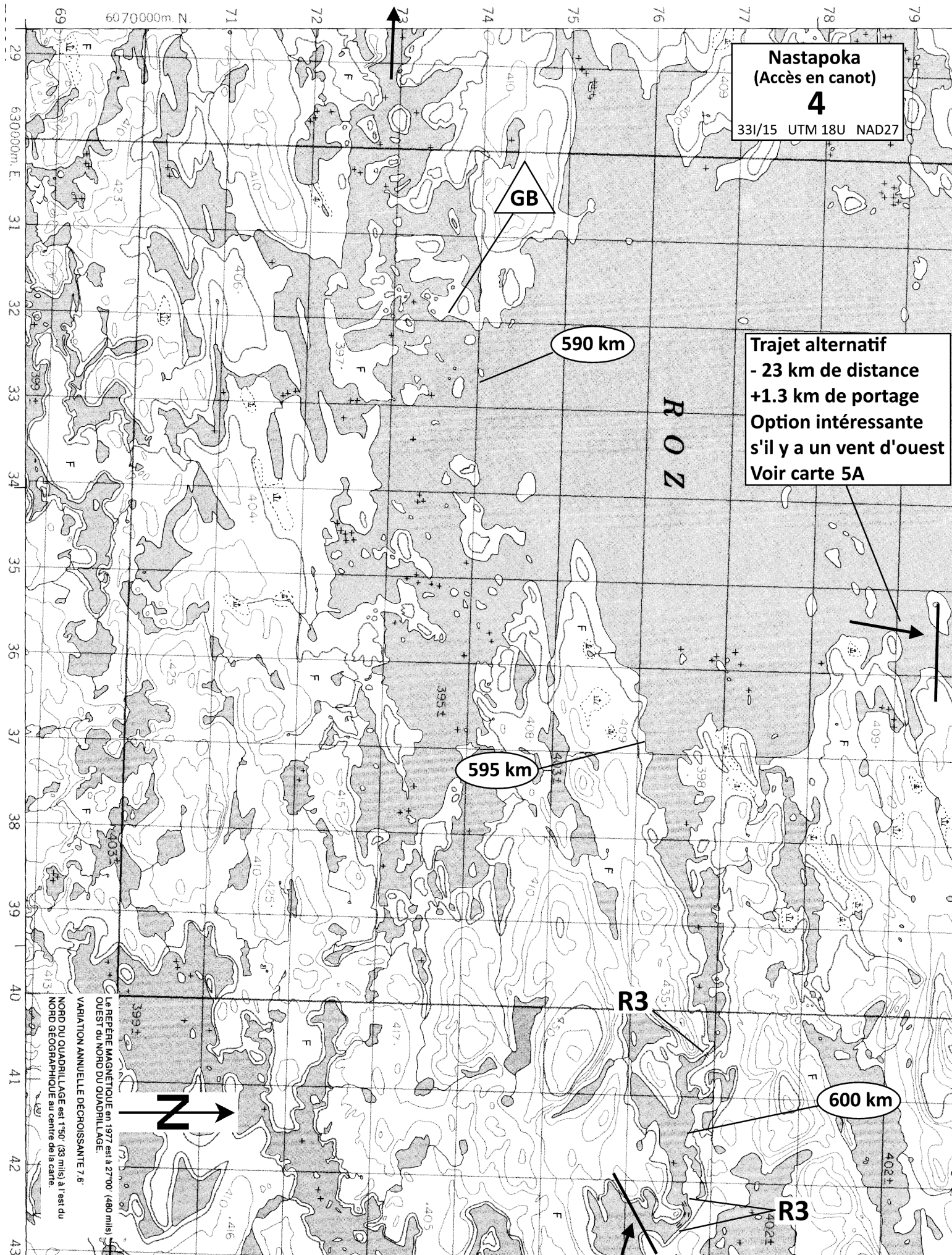
6 41 000

60 66 000

Le REPERE MAGNETIQUE en 1977 est à 27°00' (480 mils)
OUEST DU NORD DU QUADRILLAGE.

VARIATION ANNUELLE DÉCROISSANTE 7,6'

NORD DU QUADRILLAGE est 1°50' (33 mils) à l'est du
NORD GÉOGRAPHIQUE au centre de la carte.



Nastapoka
(Accès en canot)

5

331/14 UTM 18U NAD27

6 27 000

NUTAMAWANANIS

565 km

570 km

575 km

N

Le REPÈRE MAGNÉTIQUE en 1977 est à 26°07' (464 mils)
OUEST du NORD DU QUADRILLAGE.

VARIATION ANNUELLE DÉCROISSANTE 7.5'

NORD DU QUADRILLAGE est 1°26' (25 mils) à l'est du
NORD GÉOGRAPHIQUE au centre de la carte.

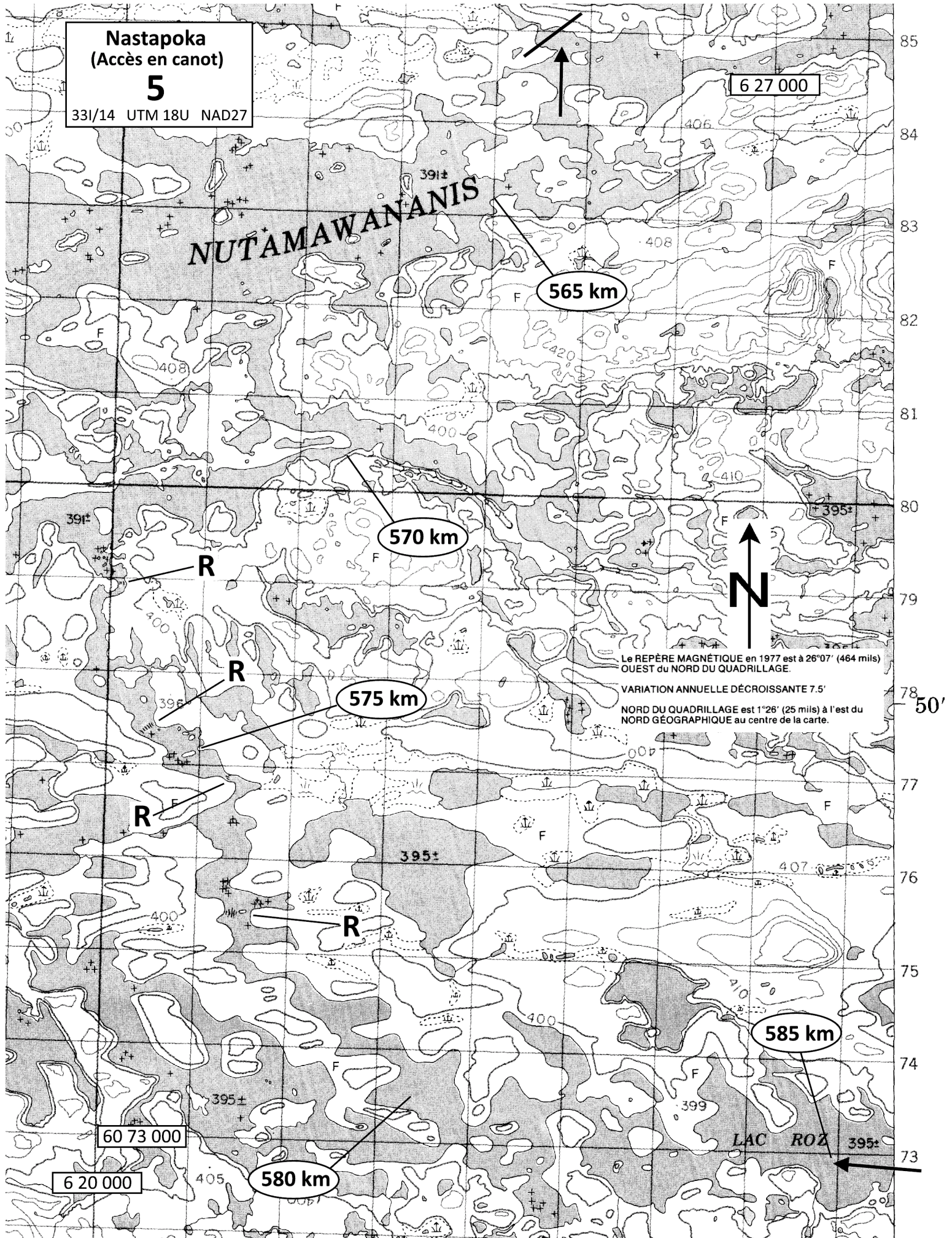
585 km

60 73 000

6 20 000

580 km

LAC ROZ



Nastapoka
(Accès en canot)

5A

331/15 UTM 18U NAD27

Trajet alternatif

6 37 000

N

Le REPÈRE MAGNÉTIQUE en 1977 est à 27°00' (480 mils)
OUEST du NORD DU QUADRILLAGE.

VARIATION ANNUELLE DÉCROISSANTE 7.6'

NORD DU QUADRILLAGE est 1°50' (33 mils) à l'est du
NORD GÉOGRAPHIQUE au centre de la carte.

60 80 000

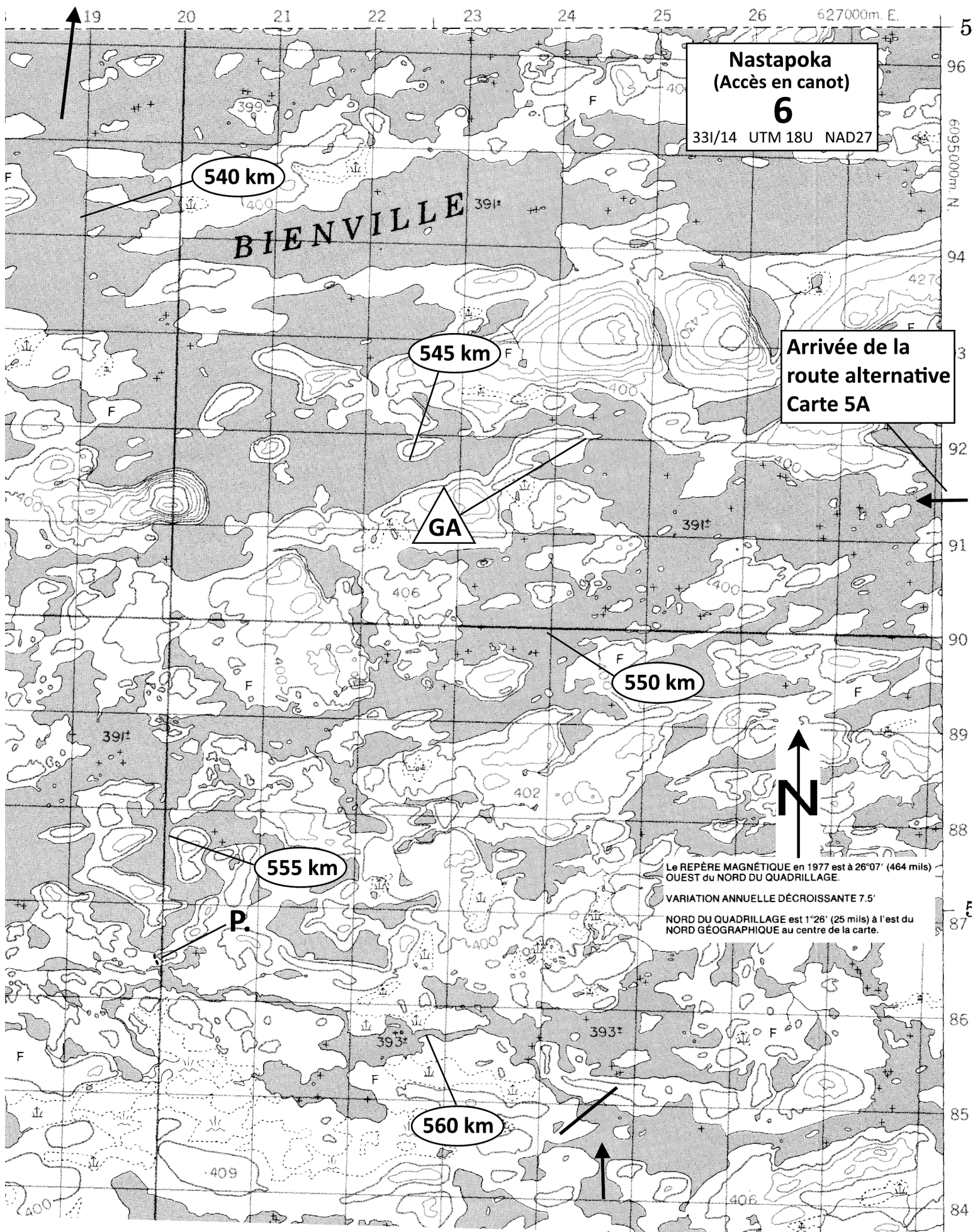
6 30 000

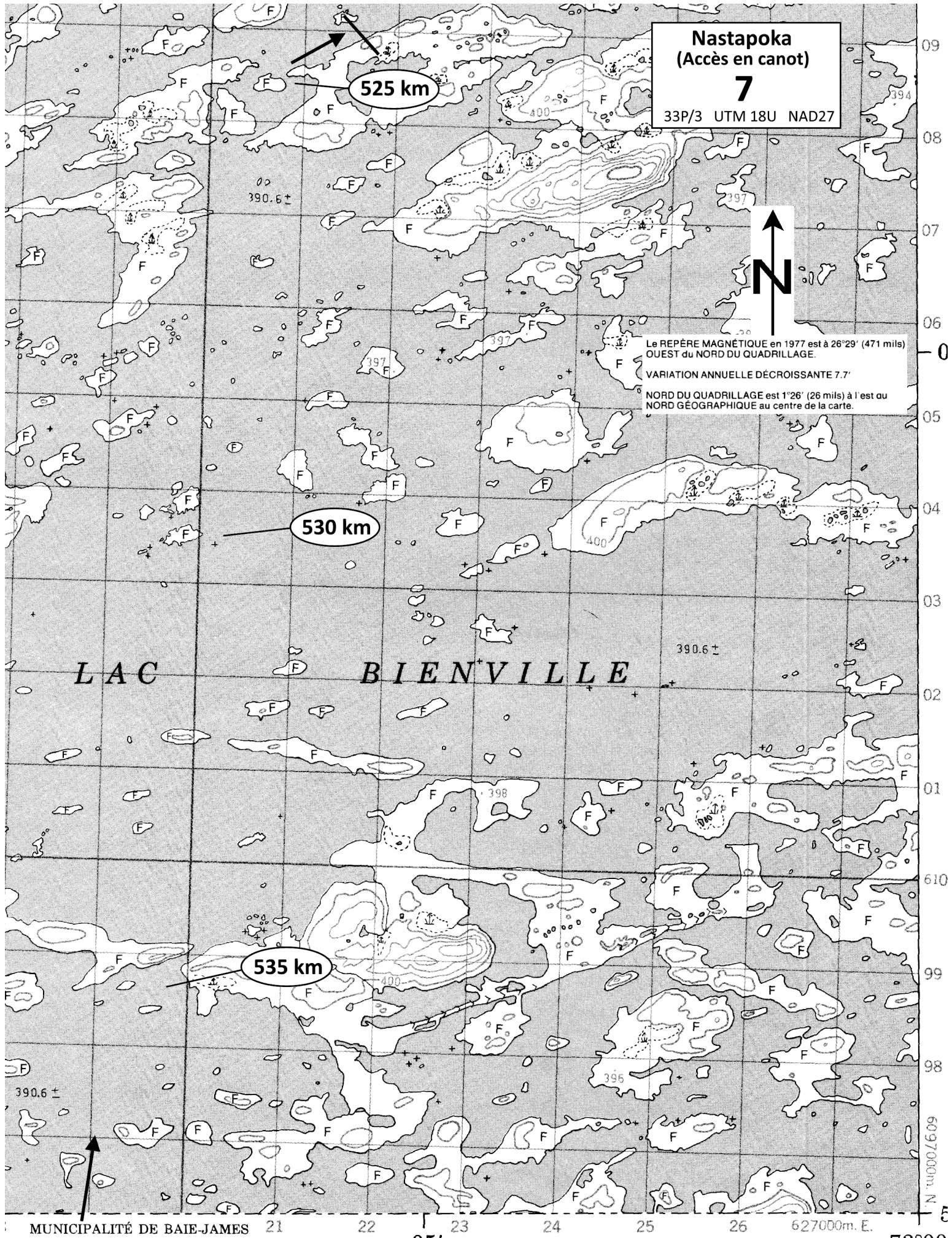
P.

P.

GC

P.





Nastapoka
(Accès en canot)
7
33P/3 UTM 18U NAD27

Le REPÈRE MAGNÉTIQUE en 1977 est à 26°29' (471 mils)
OUEST du NORD DU QUADRILLAGE.
VARIATION ANNUELLE DÉCROISSANTE 7.7'
NORD DU QUADRILLAGE est 1°26' (26 mils) à l'est du
NORD GÉOGRAPHIQUE au centre de la carte.

525 km

530 km

535 km

LAC BIENVILLE

MUNICIPALITÉ DE BAIE-JAMES

627000m. E.

Nastapoka
(Accès en canot)

8

33P/3 UTM 18U NAD27

6 12 000

61 10 000



Le REPERE MAGNETIQUE en 1977 est à 26°29' (471 mls)
OUEST DU NORD DU QUADRILLAGE.
VARIATION ANNUELLE DECROISSANTE 7.7
NORD DU QUADRILLAGE est 1°26' (26 mls) à l'est ou
NORD GEOGRAPHIQUE au centre de la carte.

500 km

LAC
GOSELIER

R1

GA

R2

R1

510 km

505 km

P.

P.

515 km

P.

520 km

61 19 000

6 23 000

Nastapoka
(Accès en canot)

9

33P/3 UTM 18U NAD27

GB

R3

R2

R3-4

R2

S4 Cord. à dr.

S4

Cord. à dr.

P.

S3 Cord. à dr.

P.

P.

C.

S3

R1,R2

485 km

490 km

S4

R3

S4

495 km

Le REPERE MAGNETIQUE en 1977 est à 26°29' (471 mils)
OUEST du NORD DU QUADRILLAGE.
VARIATION ANNUELLE DE DÉCROISSANTE 7.7
NORD DU QUADRILLAGE est 1°26' (25 mils) à l'est ou
NORD GÉOGRAPHIQUE au centre de la carte.

N

Nastapoka
(Accès en canot)

10

33P/5 UTM 18U NAD27

R2-3

R2

R2

R1

GB

460 km

465 km

Plage

R3

R1

R2

R1

470 km

Plage

N

Le REPÈRE MAGNÉTIQUE en 1977 est à 25°57' (451 mils)
OUEST du NORD DU QUADRILLAGE.

VARIATION ANNUELLE DÉCROISSANTE 7.7'

NORD DU QUADRILLAGE est 1°02' (18 mils) à l'est du
NORD GÉOGRAPHIQUE au centre de la carte.

R1

Plage

475 km

480 km

596000m. E. 97

22

21

20

5 83 000

61 45 000

Nastapoka
(Accès en canot)

11

33P/5 UTM 18U NAD27

430 km

GA

435 km

R4
Cord. à dr.

R2

P.

R2

440 km

R3-4



Le REPÈRE MAGNÉTIQUE en 1977 est à 25°57' (451 mils)
OUEST du NORD DU QUADRILLAGE.

VARIATION ANNUELLE DÉCROISSANTE 7.7'

NORD DU QUADRILLAGE est 1°02' (18 mils) à l'est du
NORD GÉOGRAPHIQUE au centre de la carte.

445 km

R2

450 km

R2

R2

LAC

RELLOT

455 km

5 92 000

61 33 000

Nastapoka
(Accès en canot)

12

33P/12 UTM 18U NAD27

410 km

GB

415 km

420 km

425 km

R2

R1

R2

N

Le REPÈRE MAGNÉTIQUE en 1977 est à 26°19' (468 mils)
OUEST du NORD DU QUADRILLAGE.

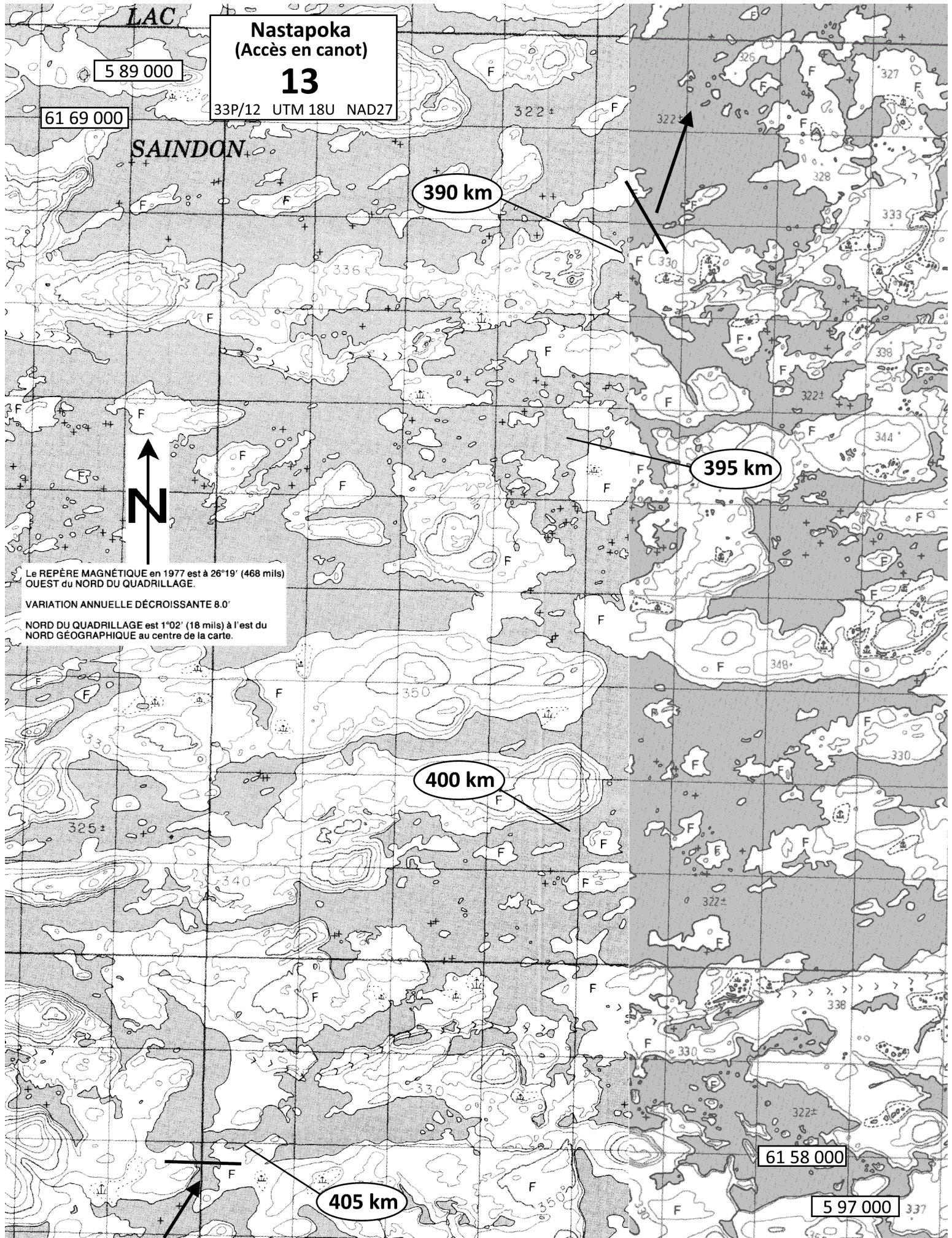
VARIATION ANNUELLE DÉCROISSANTE 8.0'

NORD DU QUADRILLAGE est 1°02' (18 mils) à l'est du
NORD GÉOGRAPHIQUE au centre de la carte.

5 84 000

61 46 000

5 92 000



LAC

Nastapoka
(Accès en canot)

13

33P/12 UTM 18U NAD27

5 89 000

61 69 000

SAINDON

390 km

395 km

400 km

405 km

61 58 000

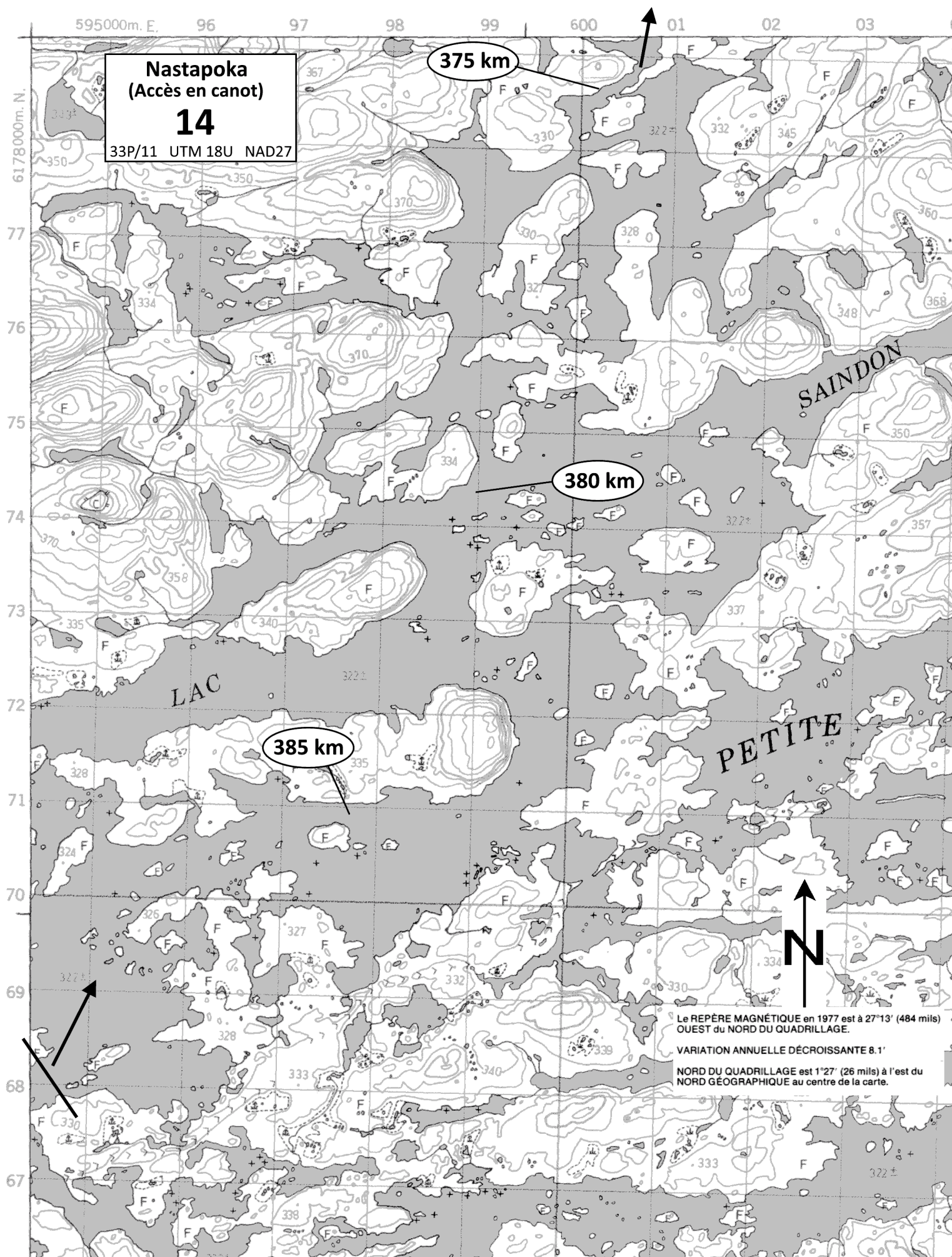
5 97 000

N

Le REPÈRE MAGNÉTIQUE en 1977 est à 26°19' (468 mils)
OUEST du NORD DU QUADRILLAGE.

VARIATION ANNUELLE DÉCROISSANTE 8.0'

NORD DU QUADRILLAGE est 1°02' (18 mils) à l'est du
NORD GÉOGRAPHIQUE au centre de la carte.



Route vers le Lac des Loups
Marins par la rivière
Kauskatikakamastikw
et le lac Wiyâshâkimî
Voir le relevé sur
cartespleinair.org

Rivière Nastapoka
Voir le relevé sur
cartespleinair.org

Nastapoka
(Accès en canot)

15

33P/14 UTM 18U NAD27

360 km

365 km

GA

370 km

R1

R2

R3



Le REPÈRE MAGNÉTIQUE en 1977 est à 27°35' (490 mils)
OUEST du NORD DU QUADRILLAGE.

VARIATION ANNUELLE DÉCROISSANTE 8.3'

NORD DU QUADRILLAGE est 1°27' (26 mils) à l'est du
NORD GÉOGRAPHIQUE au centre de la carte.

6 05 000

61 80 000

5 97 000