

Rivières Delay-Du Gué-Mélèzes (10-36-00-00)-Koksoak (10-35-00-00)

Situation géographique

Ce circuit, que plusieurs surnomment DDMK, débute au lac Mortier situé à environ 150 km au nord-ouest du réservoir Caniapiscou et se termine près de 450 km plus loin au village de Kuujjuak. On commence avec la rivière Delay (180 km), puis la rivière Du Gué (80 km), on enchaîne ensuite avec la rivière aux Mélèzes (105 km) et on termine par la rivière Koksoak (85 km).

Cartes topographiques de base (échelle 1:50000)

Copyright © Sa Majesté la Reine du Chef du Canada. Ministère des Ressources Naturelles. Tous droits réservés.

23M14	24E08
24D02	24E09
24D03	24F11
24D06	24F12
24D07	24F14
24D11	24F15
24D14	24F16
24E02	24K01
24E03	24K02
24E07	

Qualité du milieu

Ce circuit est très sauvage, aucun accès routier, paysage typique du Nord Québécois. Quelques belles randonnées pédestres sont à faire, sans grande difficulté. Ce circuit serait probablement l'un des plus populaires au Québec si ce n'était de la problématique des coûts reliés au transport des embarcations et des personnes lors de l'accès à la rivière ainsi que pour le retour.

Difficulté

Rivière intermédiaire, sans aucun portage obligatoire. De nombreux et longs RI, RII et RIII jalonnent ce circuit, on ne retrouve que deux RIV qui peuvent être descendus ou cordellés. Attention aux vents sur la Koksoak, la rivière devient très large et en cas de gros vent, il faut faire attention. Pour plus d'informations, vous pouvez consulter le document de Clément Vigneault disponible sur le site:

cartespleinair.org.

Campement

Il n'y a pas vraiment de problème pour trouver des campements. Sur la Du Gué et la Mélèzes ce sont souvent des campings sur des plages de sable. Sur la Koksoak par contre les campings sont beaucoup plus rares en bonne partie à cause de la création du réservoir Caniapiscou qui a entraîné une diminution du débit d'environ 35% de la Koksoak. Le bois pour le feu est donc loin des berges et celles-ci sont surtout constituées d'aulnes qui rendent les berges difficile d'accès.

Navette

L'accès à ce circuit n'est possible qu'en hydravion. Il faut se rendre jusqu'au réservoir Caniapiscou où se trouve une base d'hydravion d'Air Saguenay et la pourvoirie de la rivière aux Feuilles. On peut se rendre jusqu'à la base d'hydravion en utilisant la Transtaiga, route de terre de 600 km, mais une fois rendu à Kuujjuak, il faudra retourner au réservoir en avion ou en hydravion pour récupérer les autos.

Comme il existe une piste d'atterrissage datant de la construction des barrages, il est possible de noliser un avion pour se rendre directement au réservoir et de là prendre l'hydravion. Pour le retour, il est aussi possible de noliser un avion ce qui peut être moins cher que de prendre un vol régulier.

Pour ce qui est des bagages et des canots, ceux-ci pourront être acheminé par un transporteur terrestre (comme par exemple la compagnie de transport Manitoulin) pour l'aller. Pour le retour, le gros des bagages et les canots devront revenir par voie maritime, ceux-ci ne seront pas de retour avant le mois de novembre.

Transport terrestre: [Manitoulin](#)

Transport aérien hydravion: [Air Saguenay](#)

Transport aérien: [Skyjet](#)

Transport maritime: [Desgagnés Transartick](#)

Pourvoirie: [Pourvoirie Rivière aux Feuilles inc.](#)

Réalisation

Relevé : Clément Vigneault 2000

Mise à jour: Bernard Goutier 2009

Cartographie/Mise-en-page

Bernard Goutier, novembre 2013

Débit

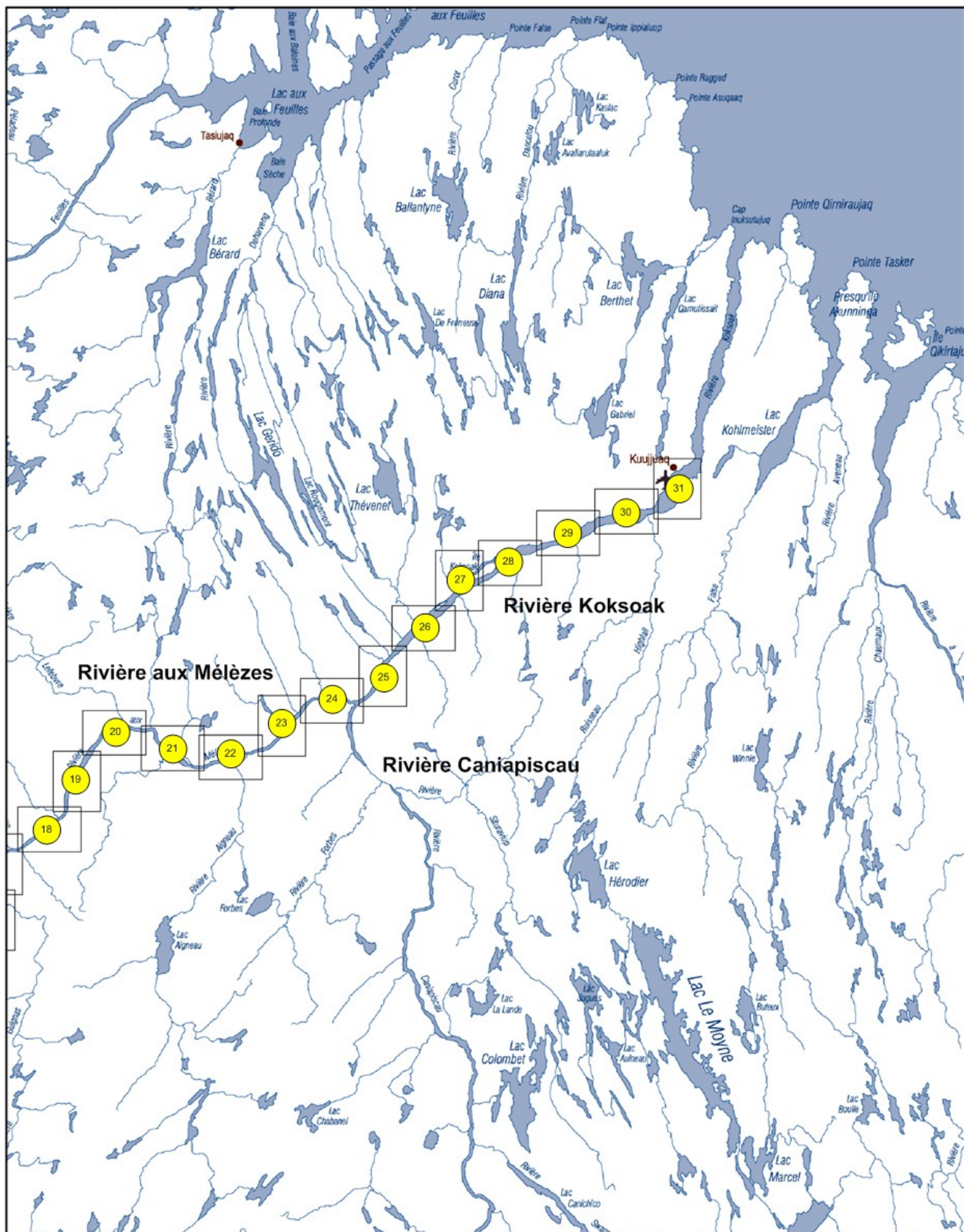
Station hydrique 103605 rivière aux Mélèzes, niveau estimé, moyen-bas.

Distribution

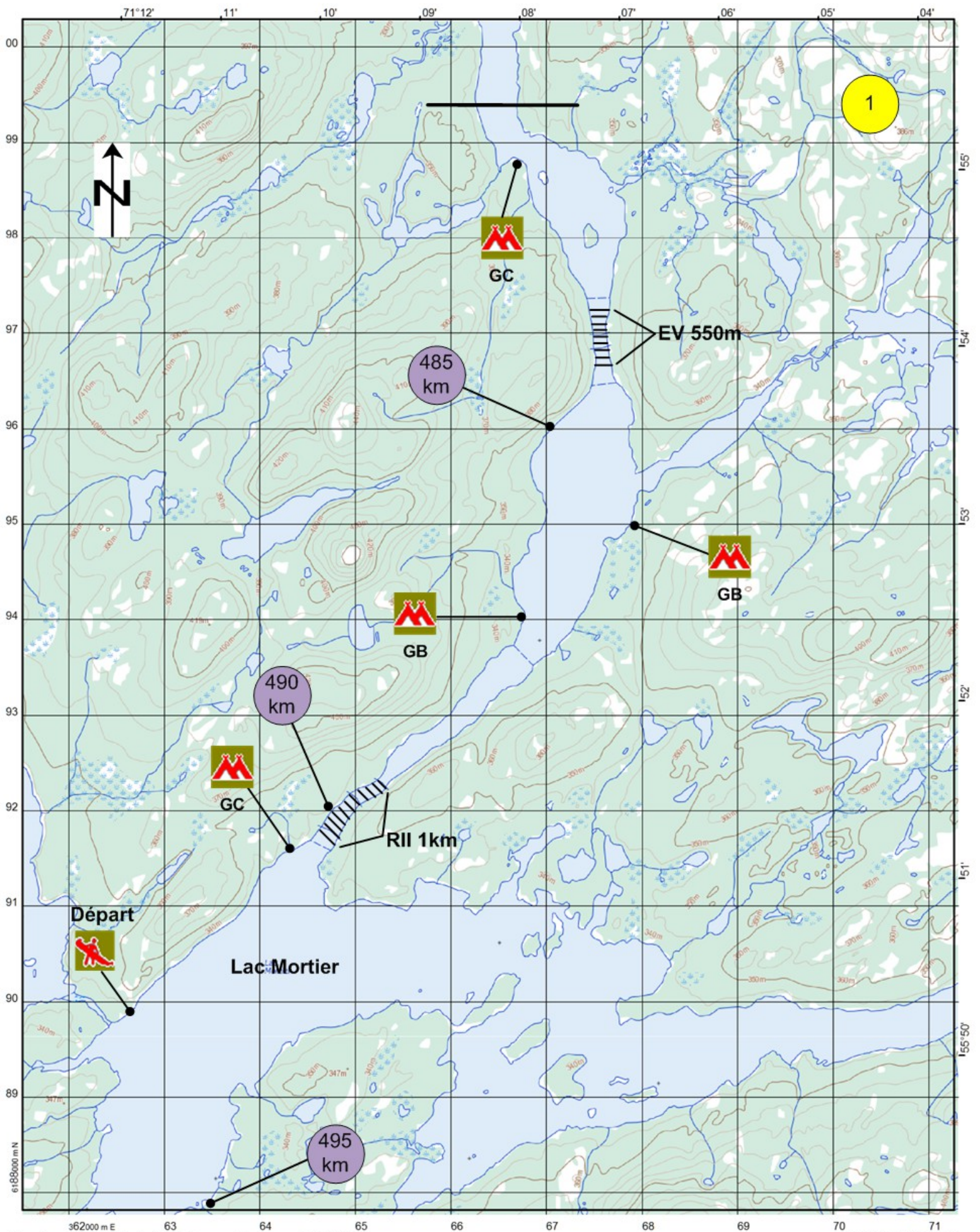
Permise, tant que le contenu est préservé et la distribution gratuite. Disponible sur cartespleinair.org.

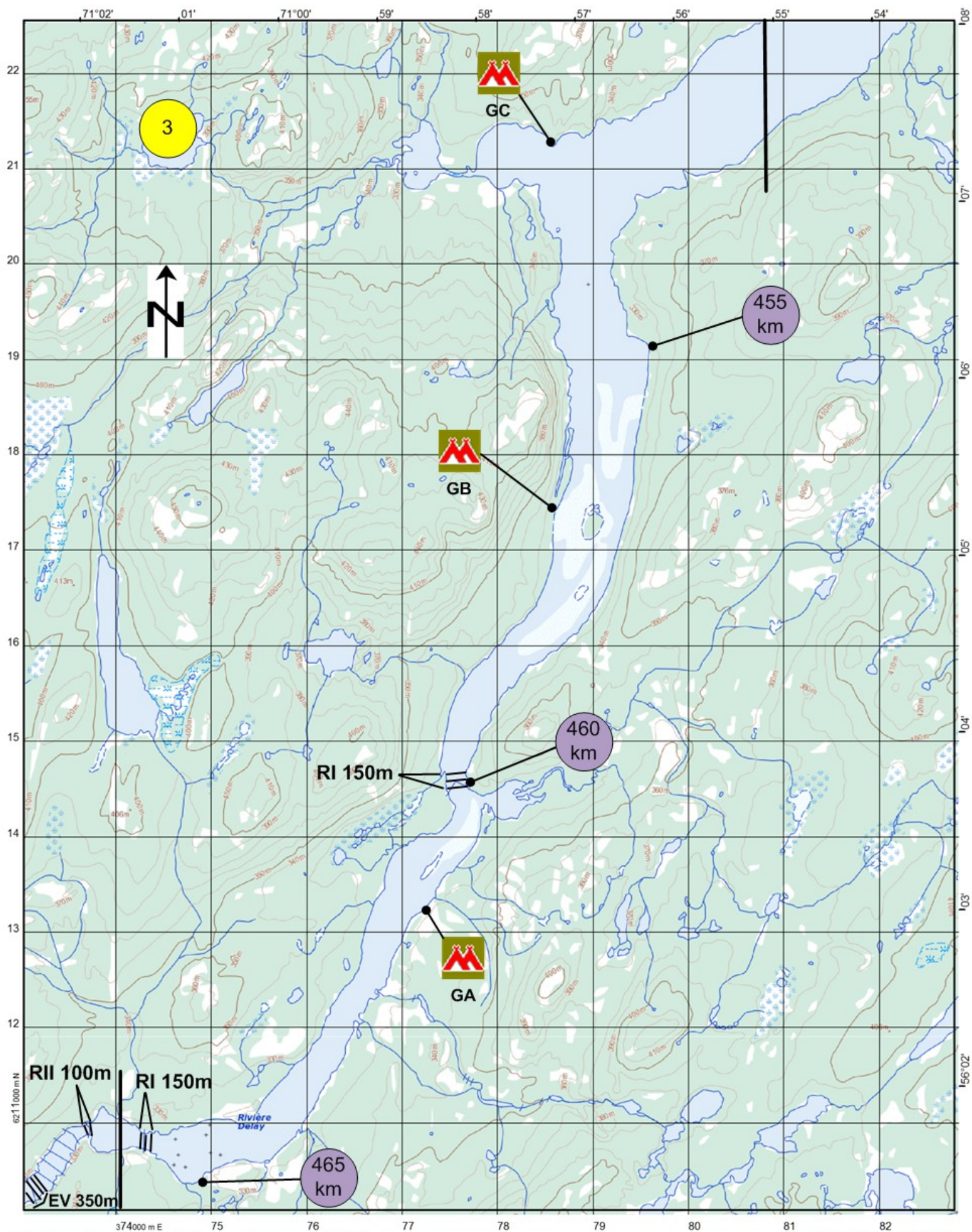
Avertissement

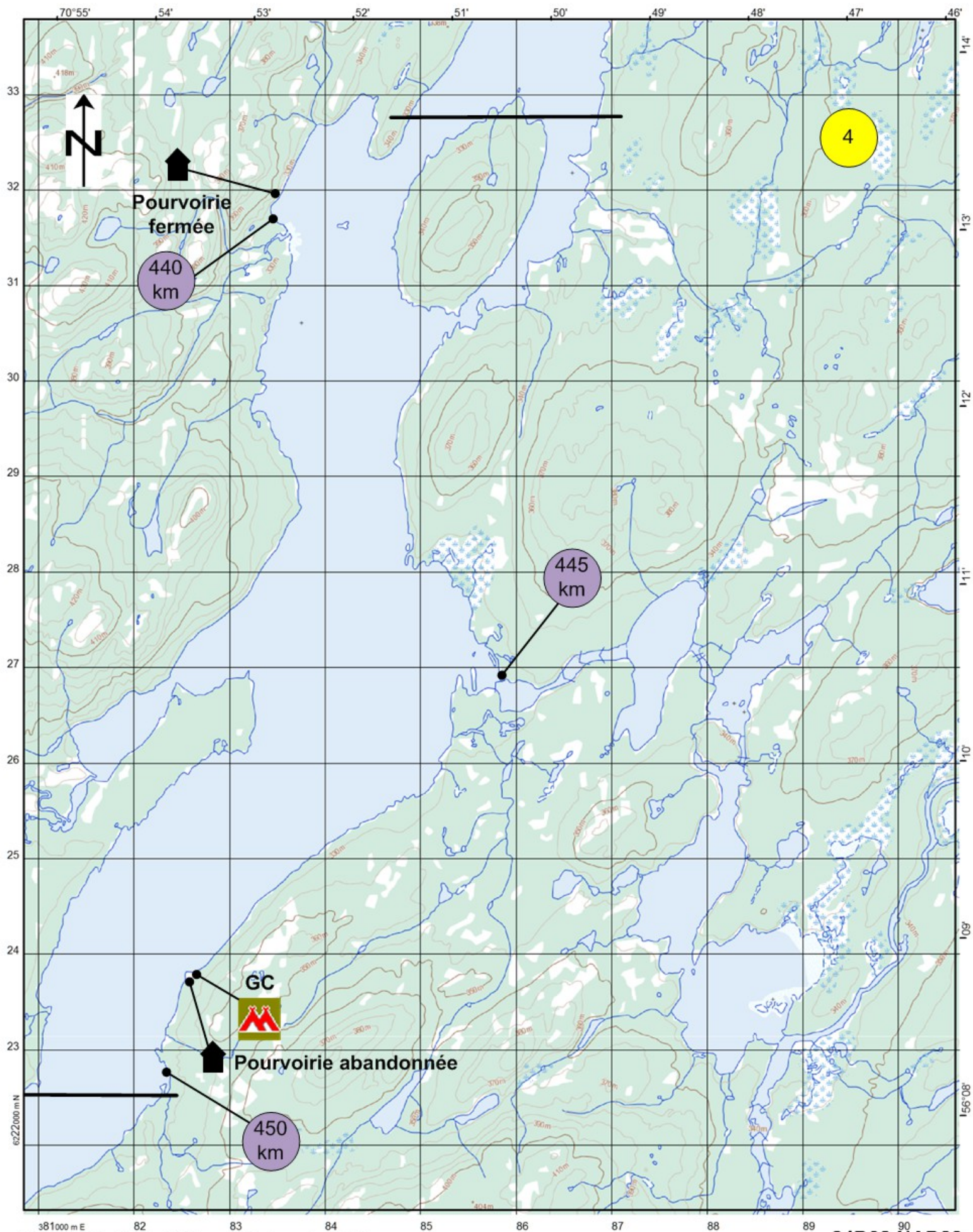
Cette carte a été produite bénévolement par des payeurs n'ayant pas la prétention d'être suffisamment fiables et expérimentés. Les auteurs se dégagent de toute responsabilité quant aux préjudices, dommages ou accidents pouvant découler de l'utilisation de cette carte. Des omissions ou erreurs sont toujours possibles, et nous vous serions reconnaissants de nous communiquer toute correction que vous auriez pu remarquer.

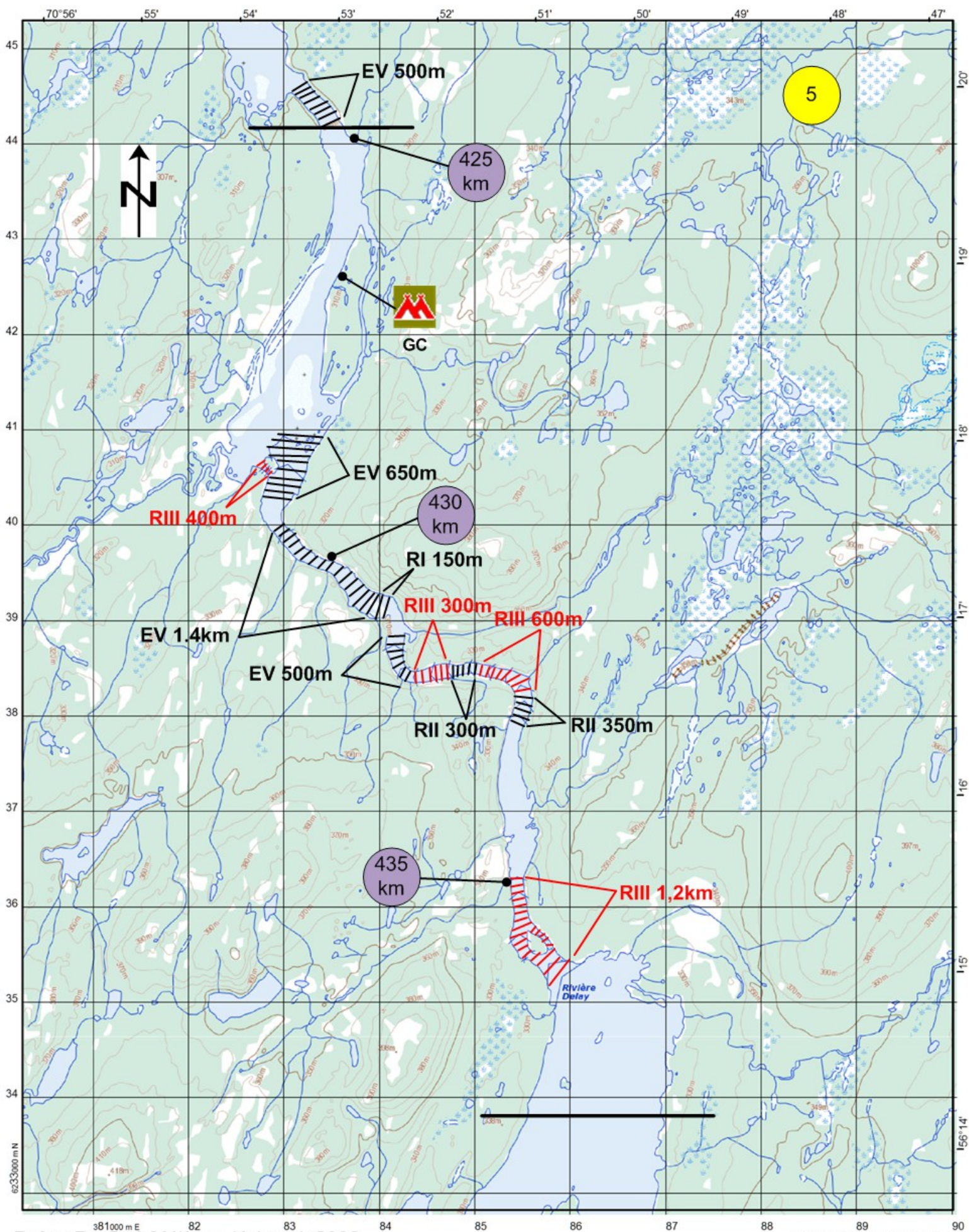


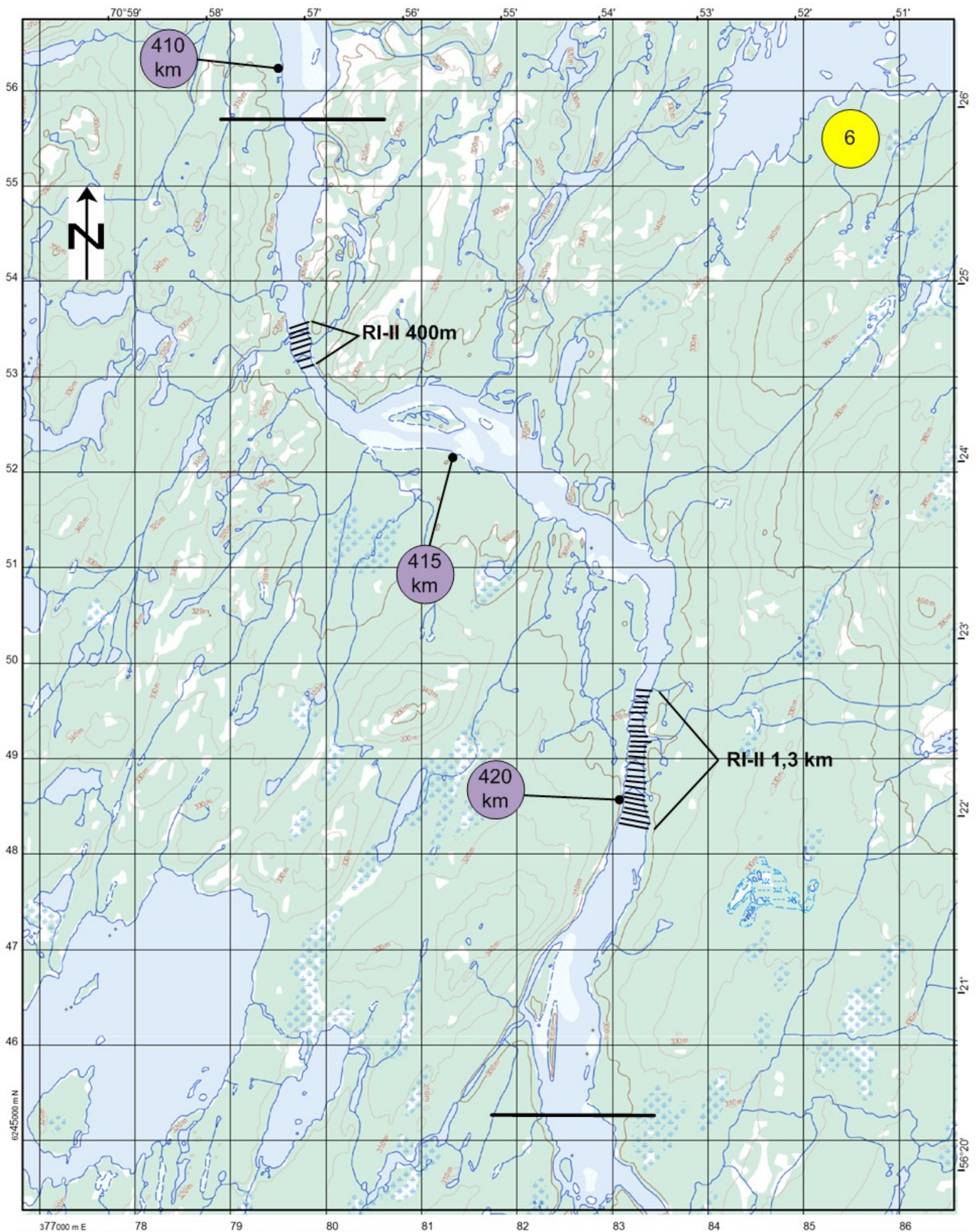
Localisation des cartes des rivières Delay-Du Gué-Mélèzes-Koksoak

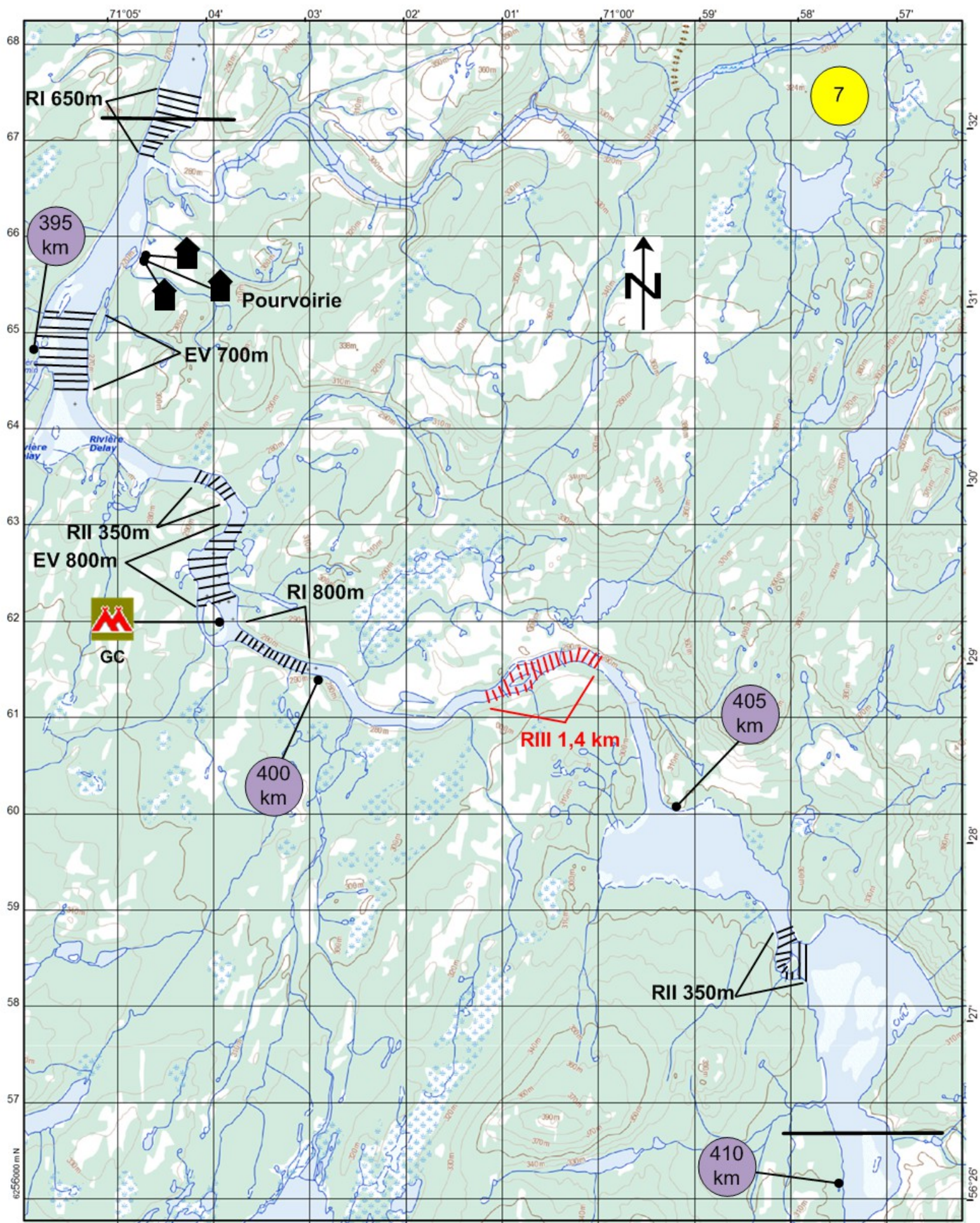


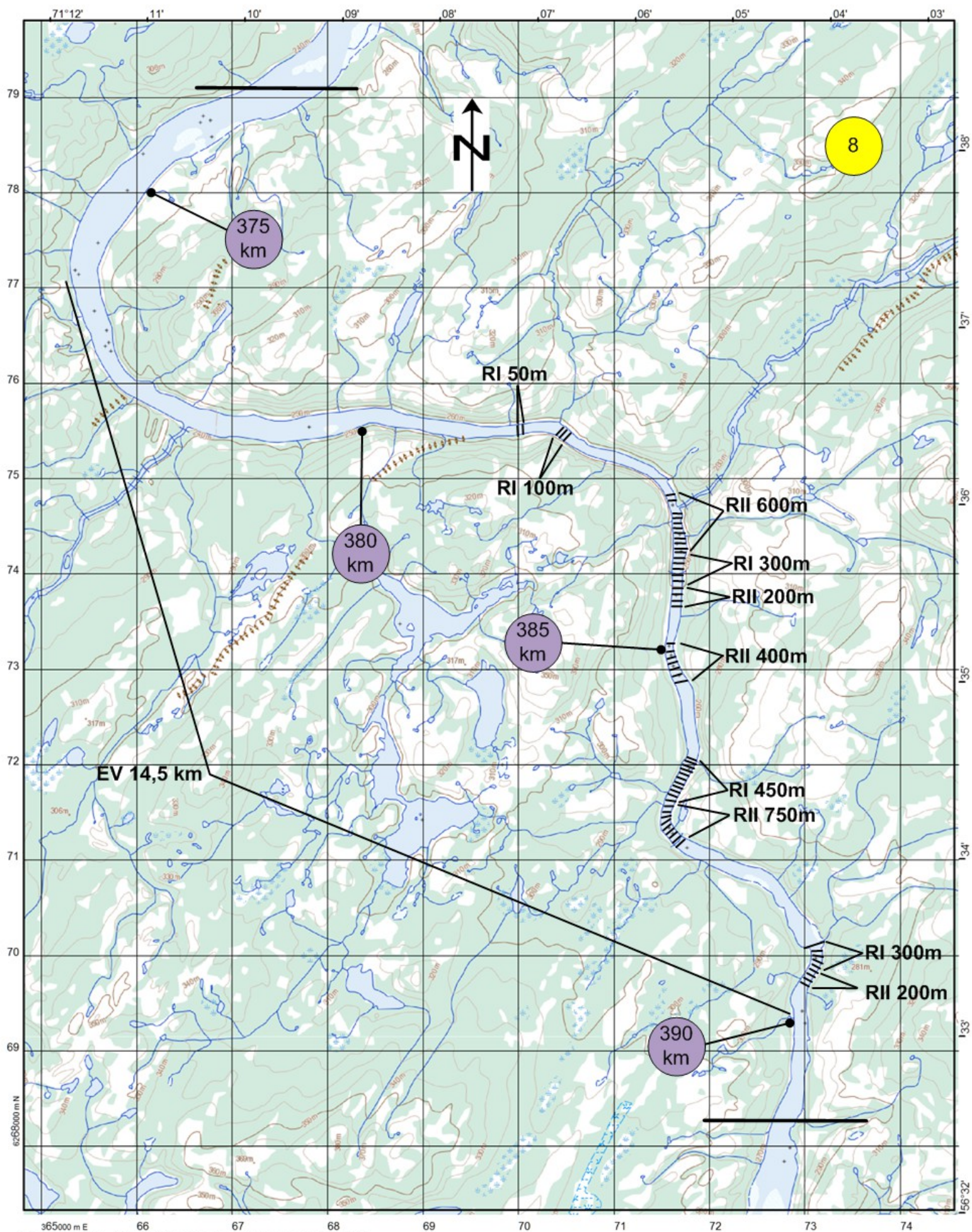


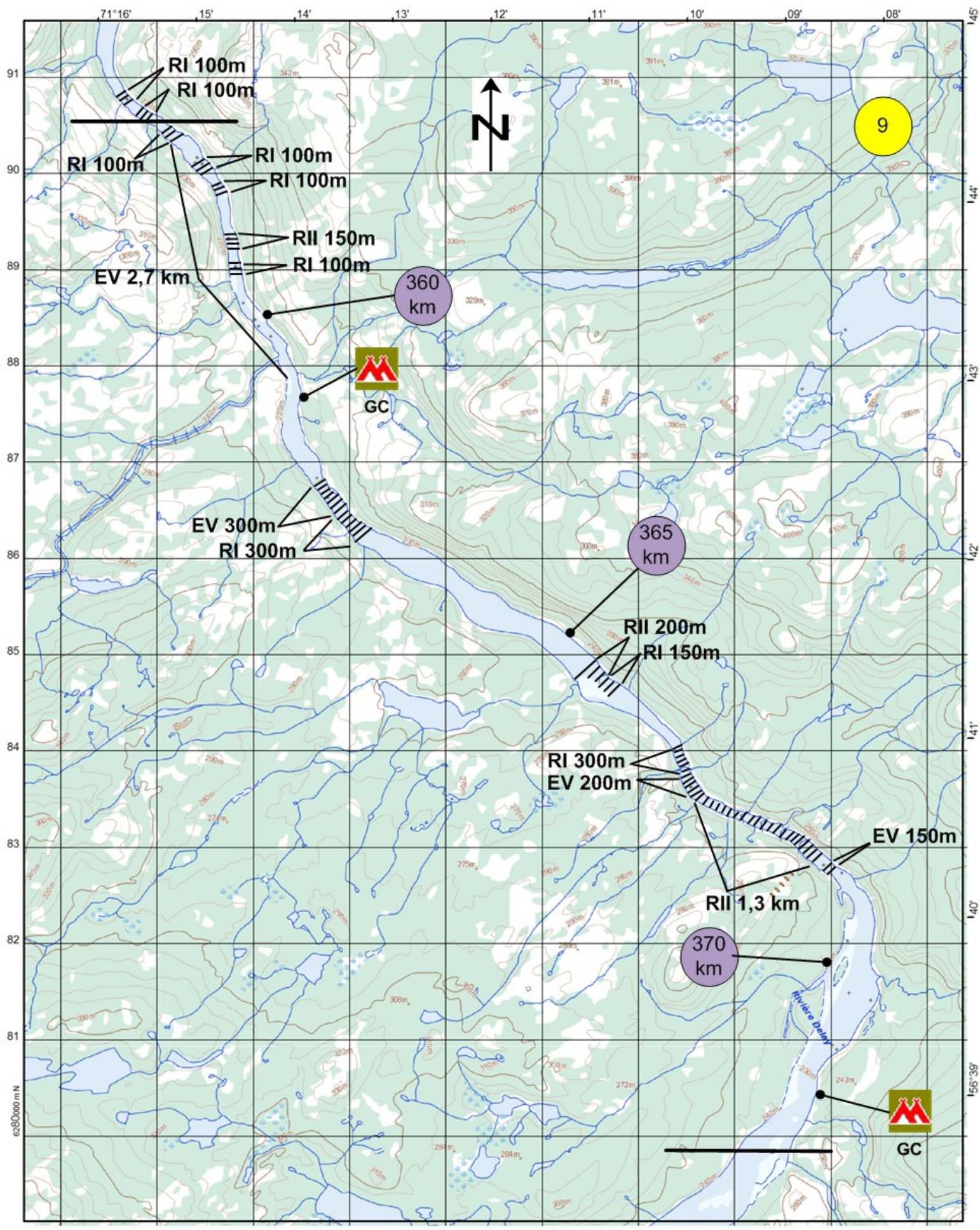


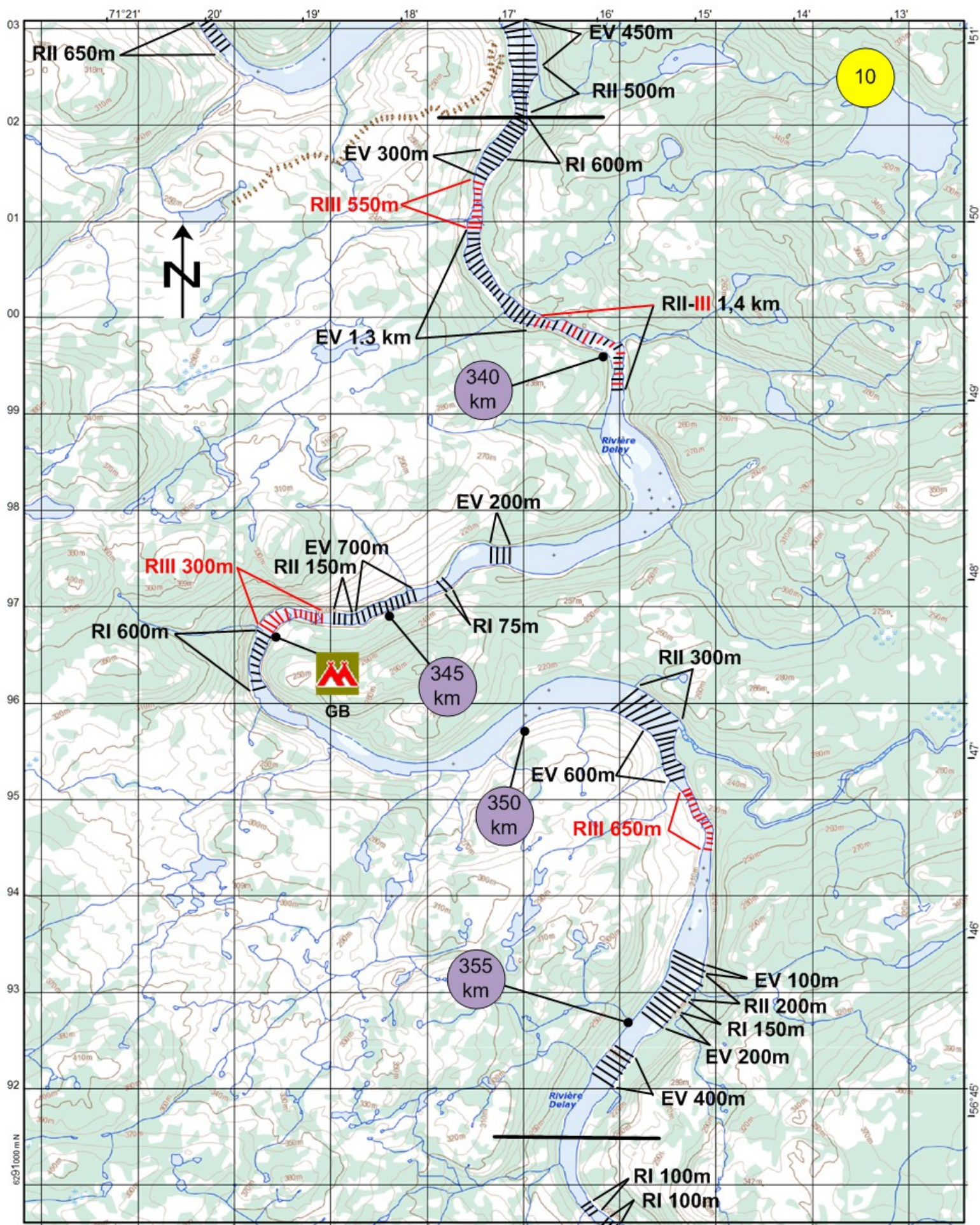


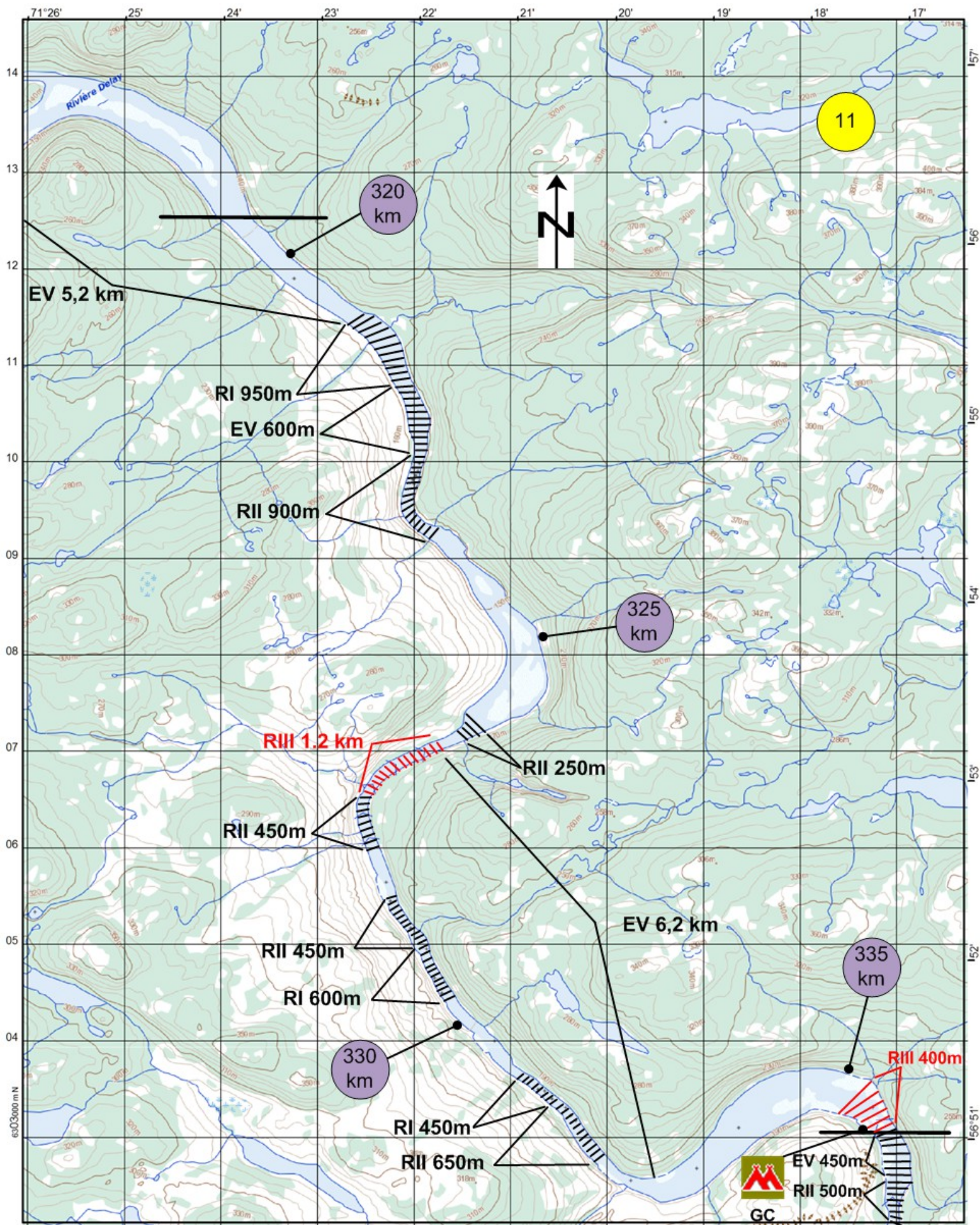


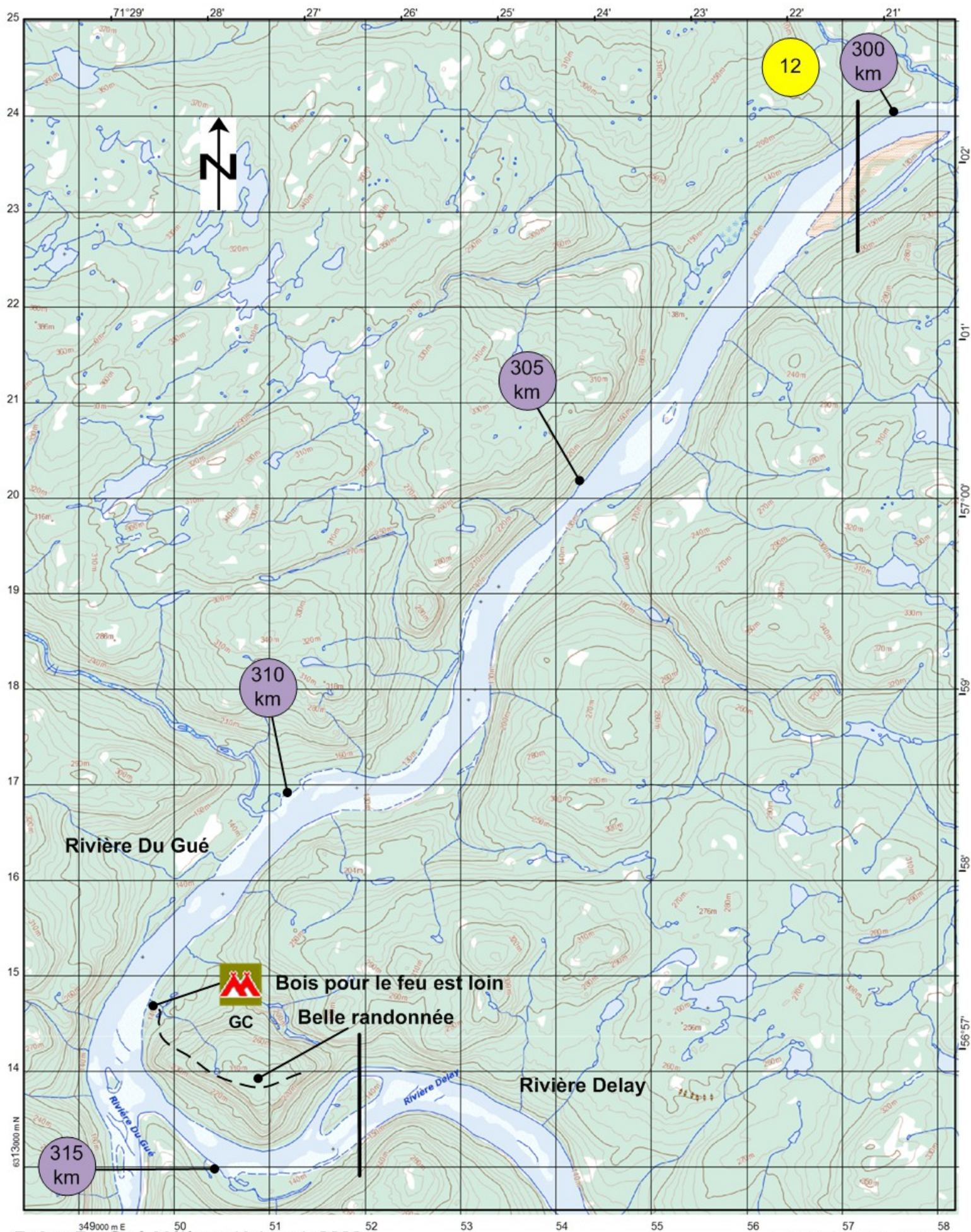


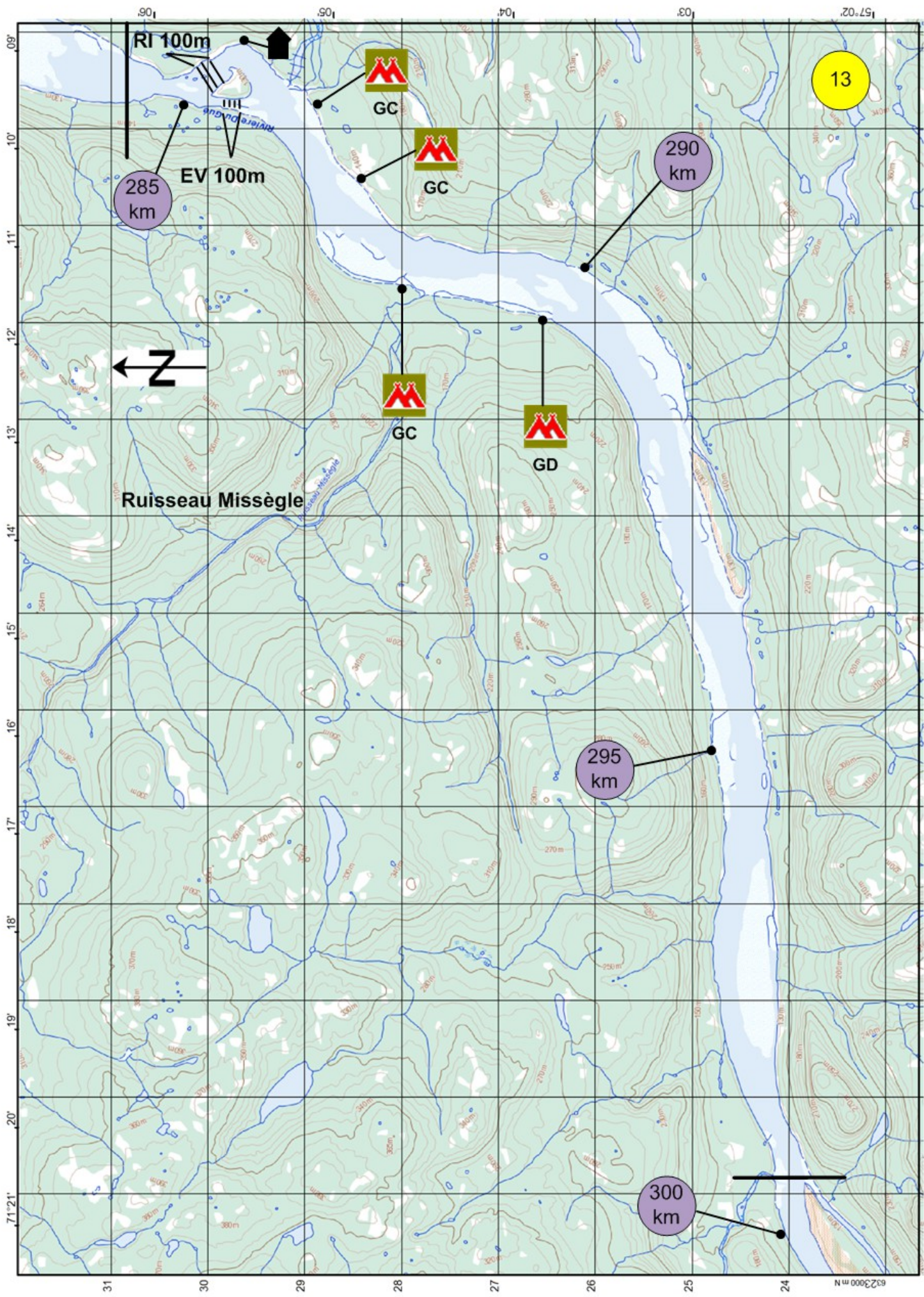


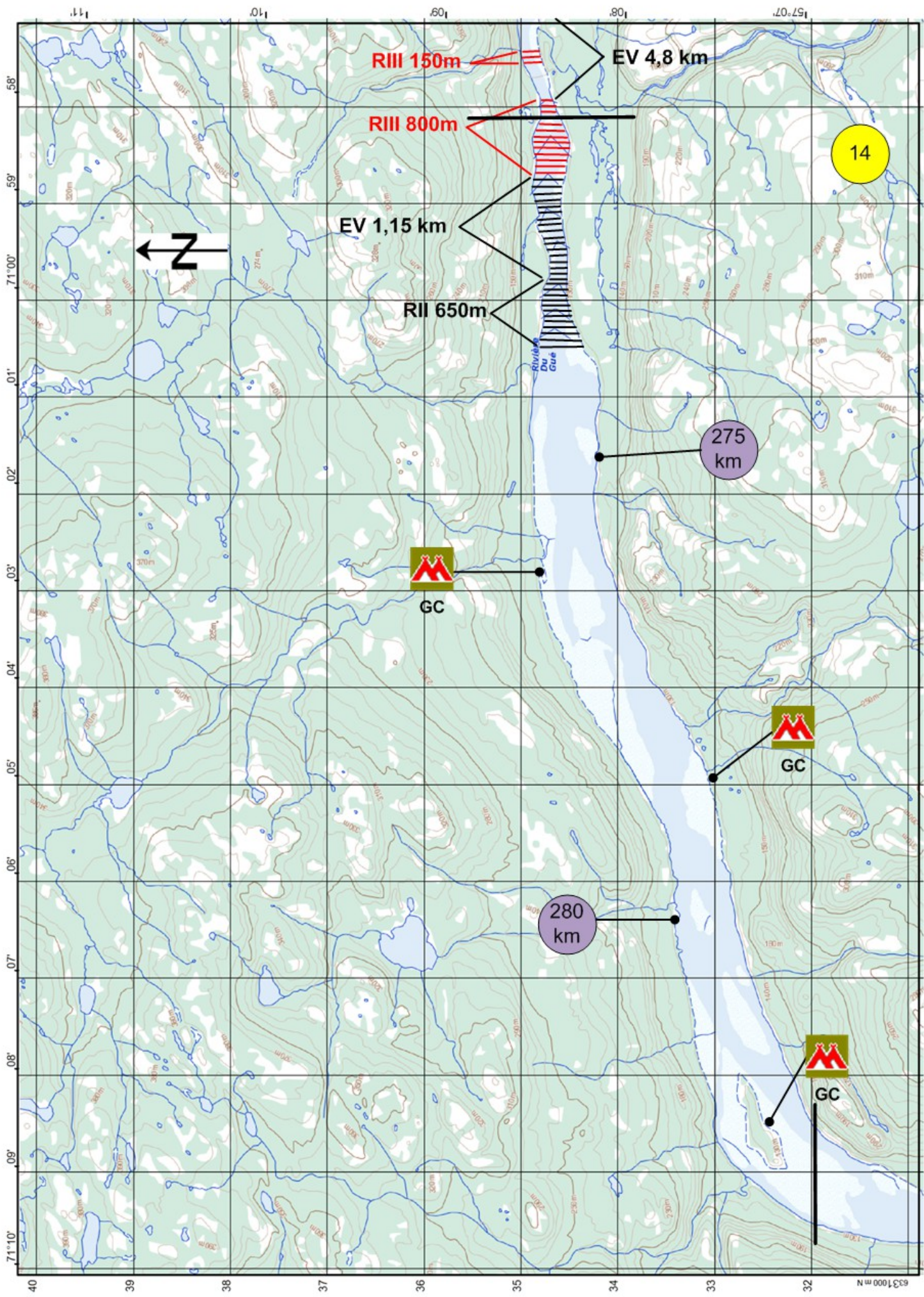


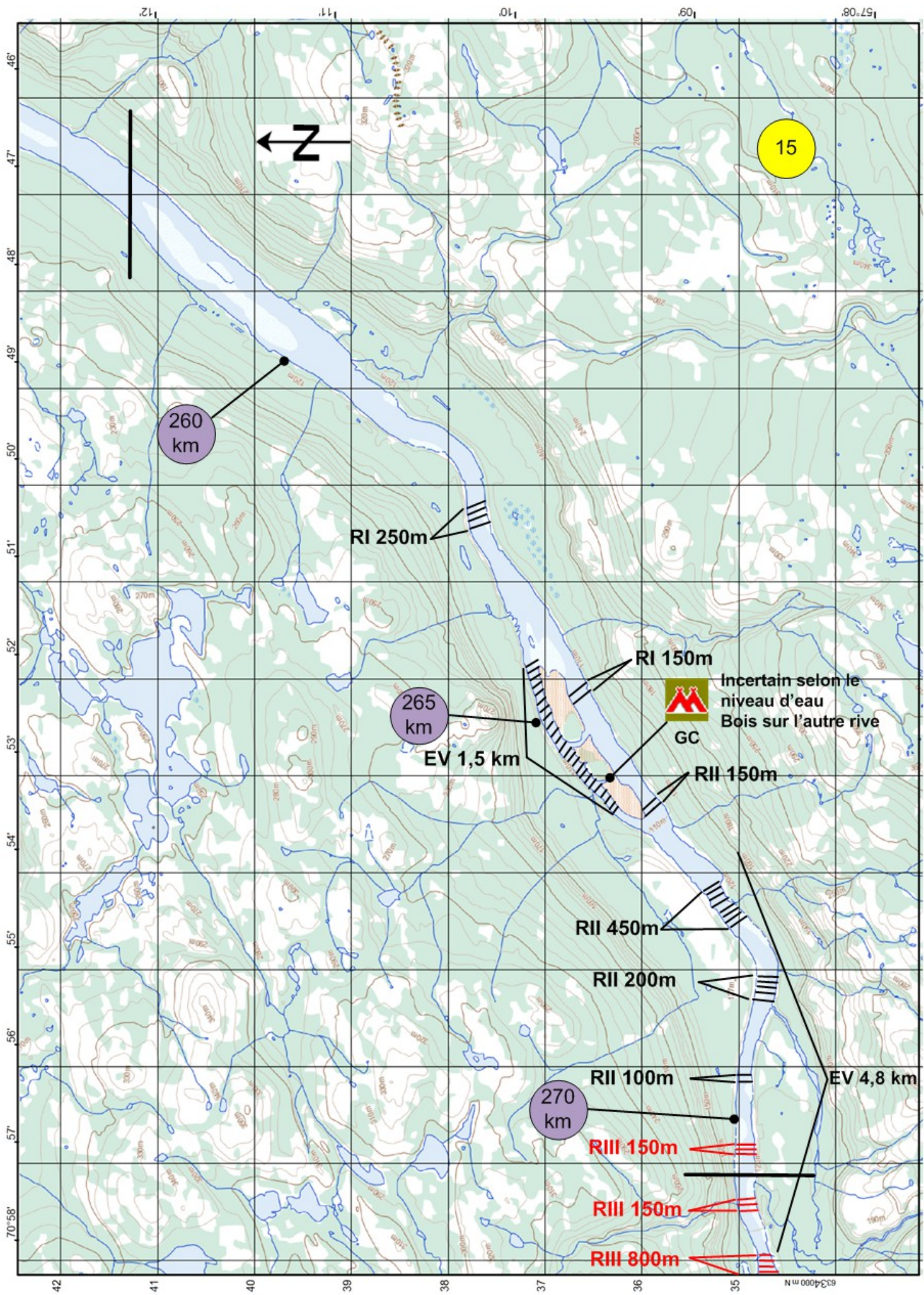


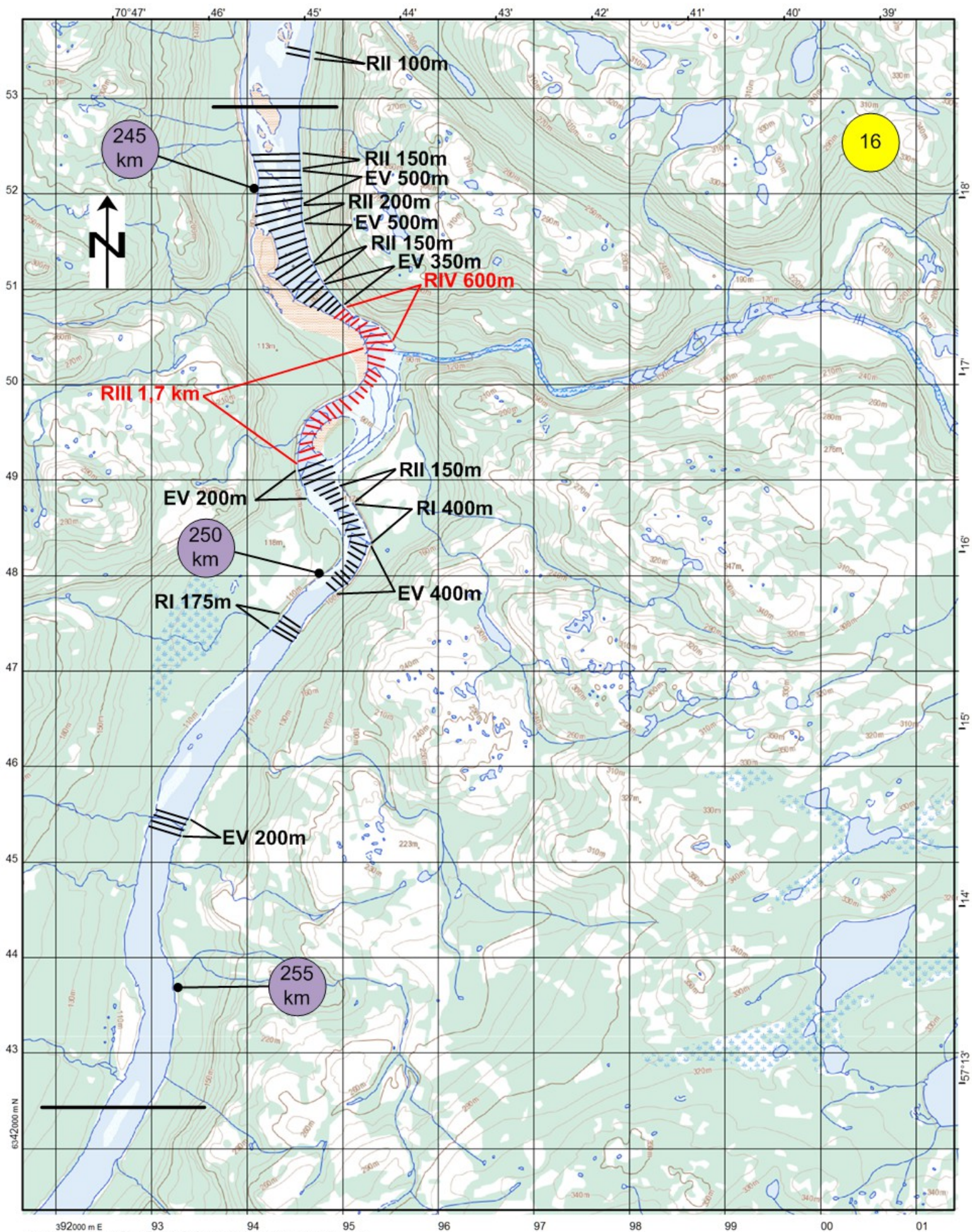


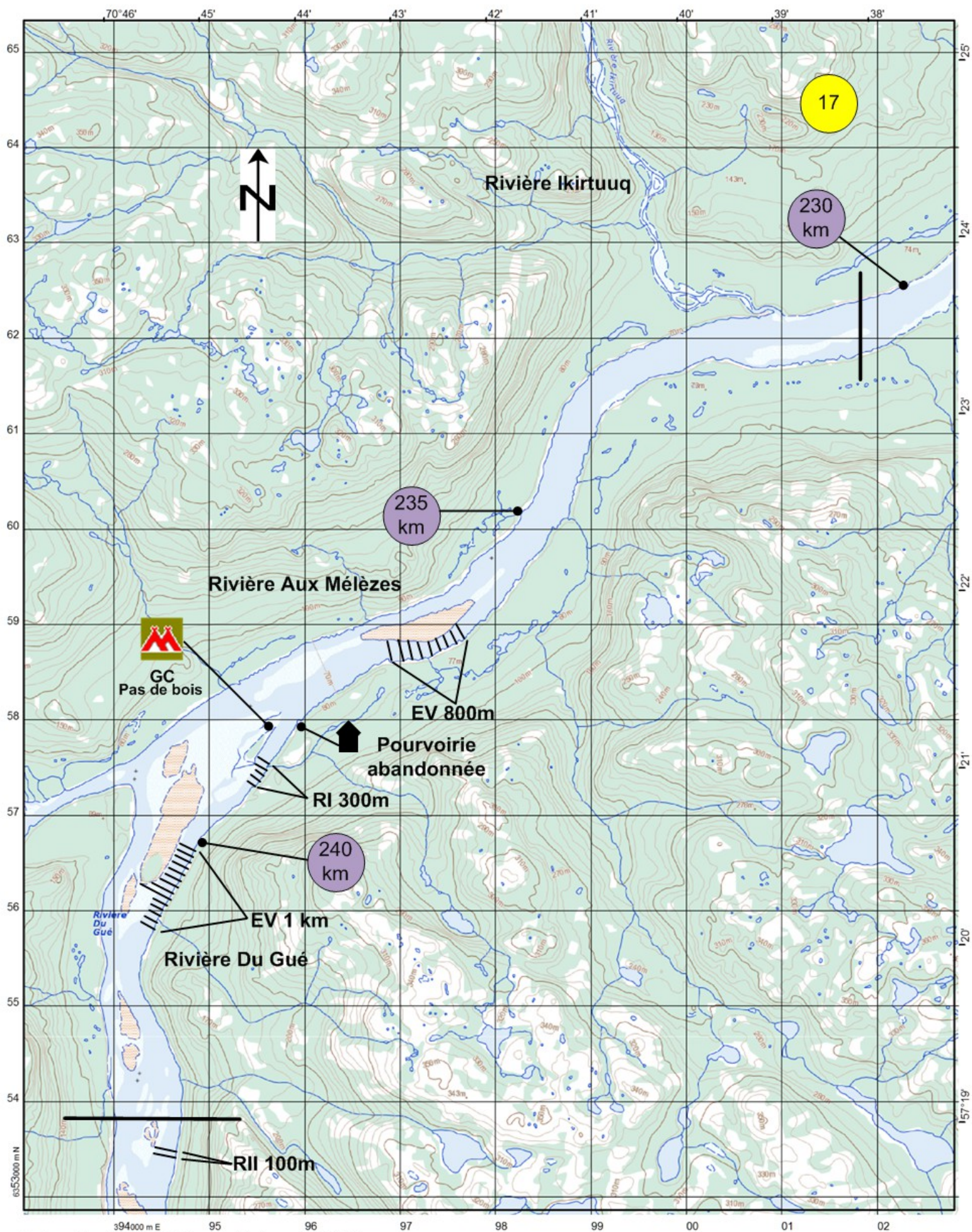


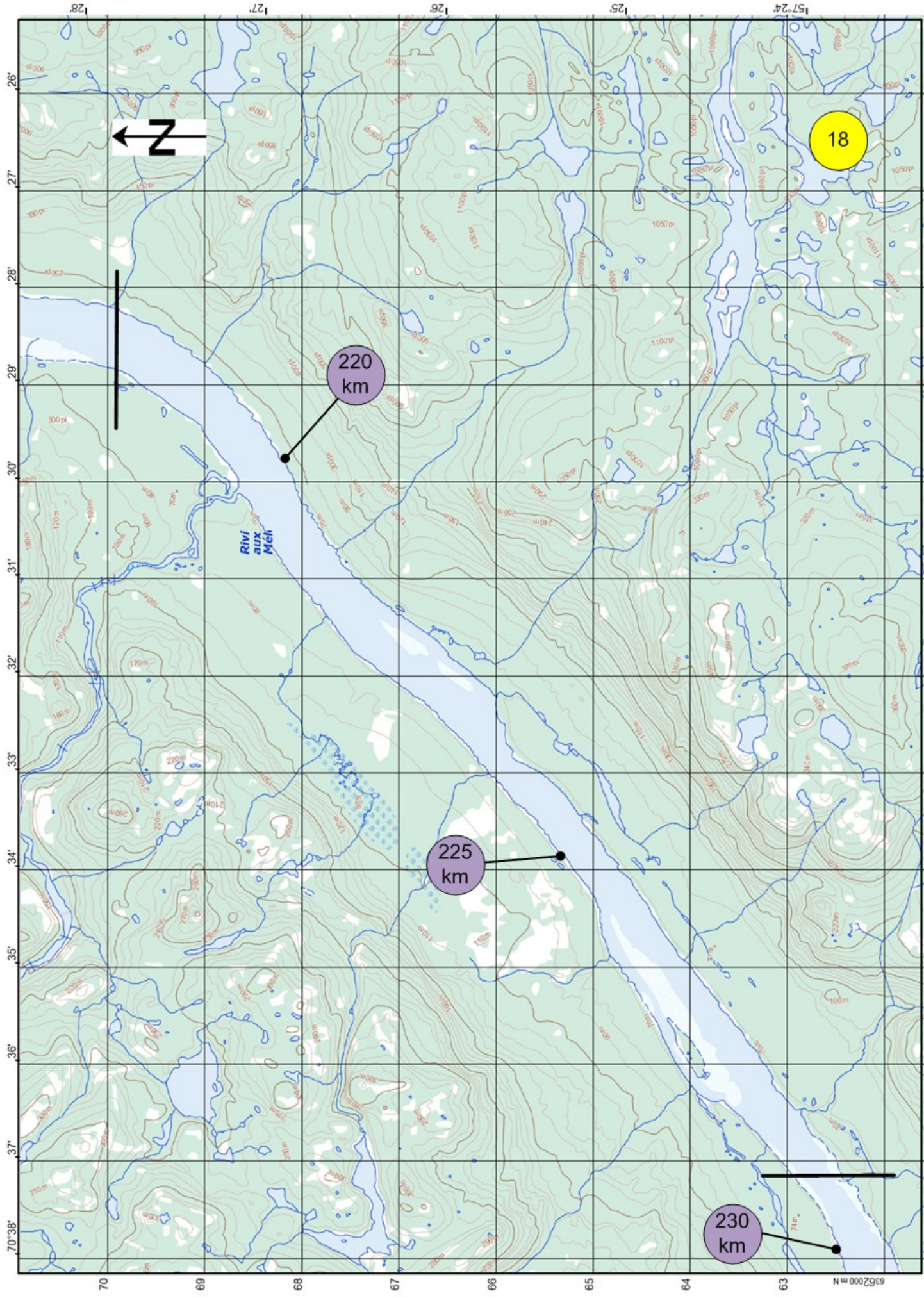












402000 m E

03

04

05

06

07

08

09

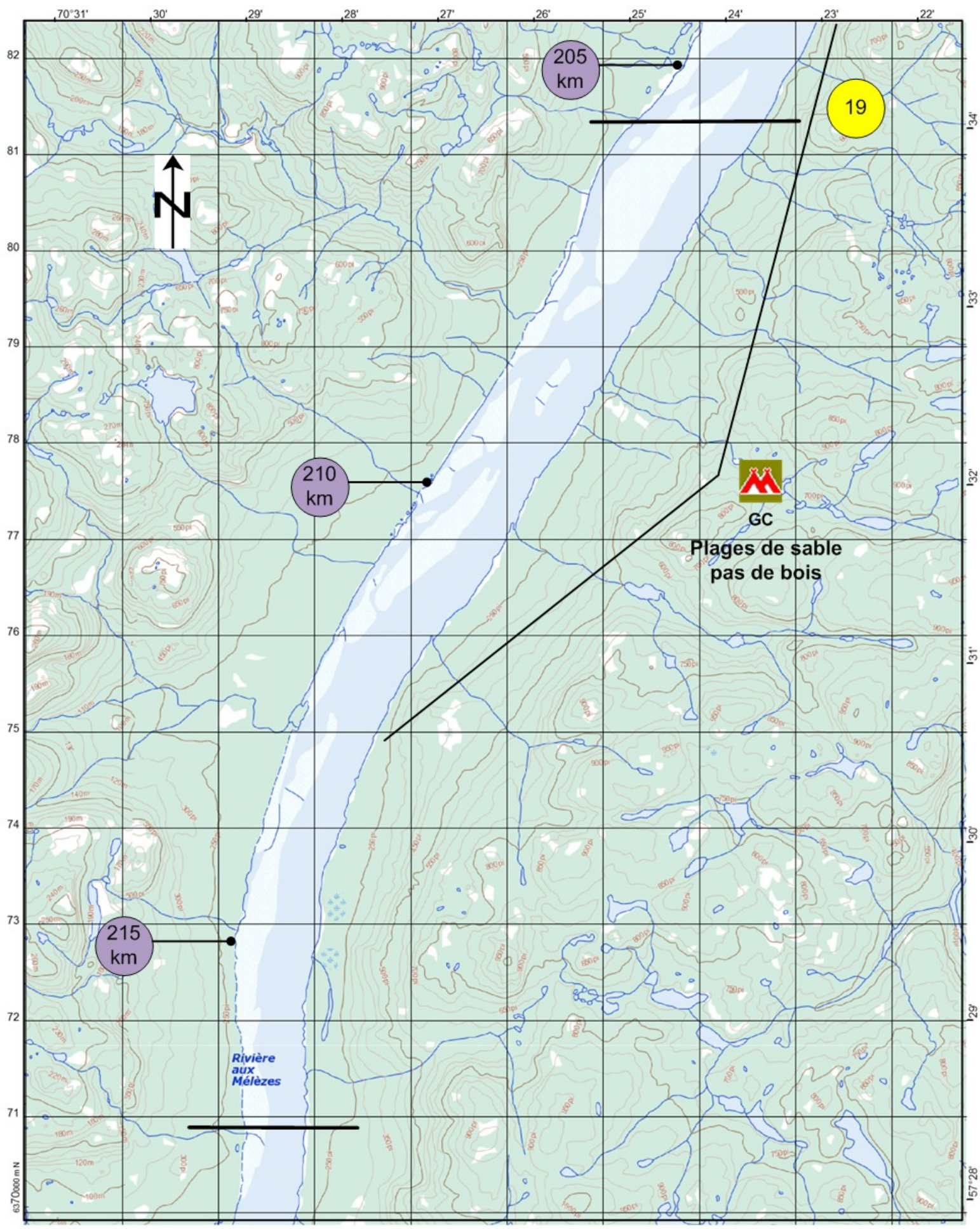
10

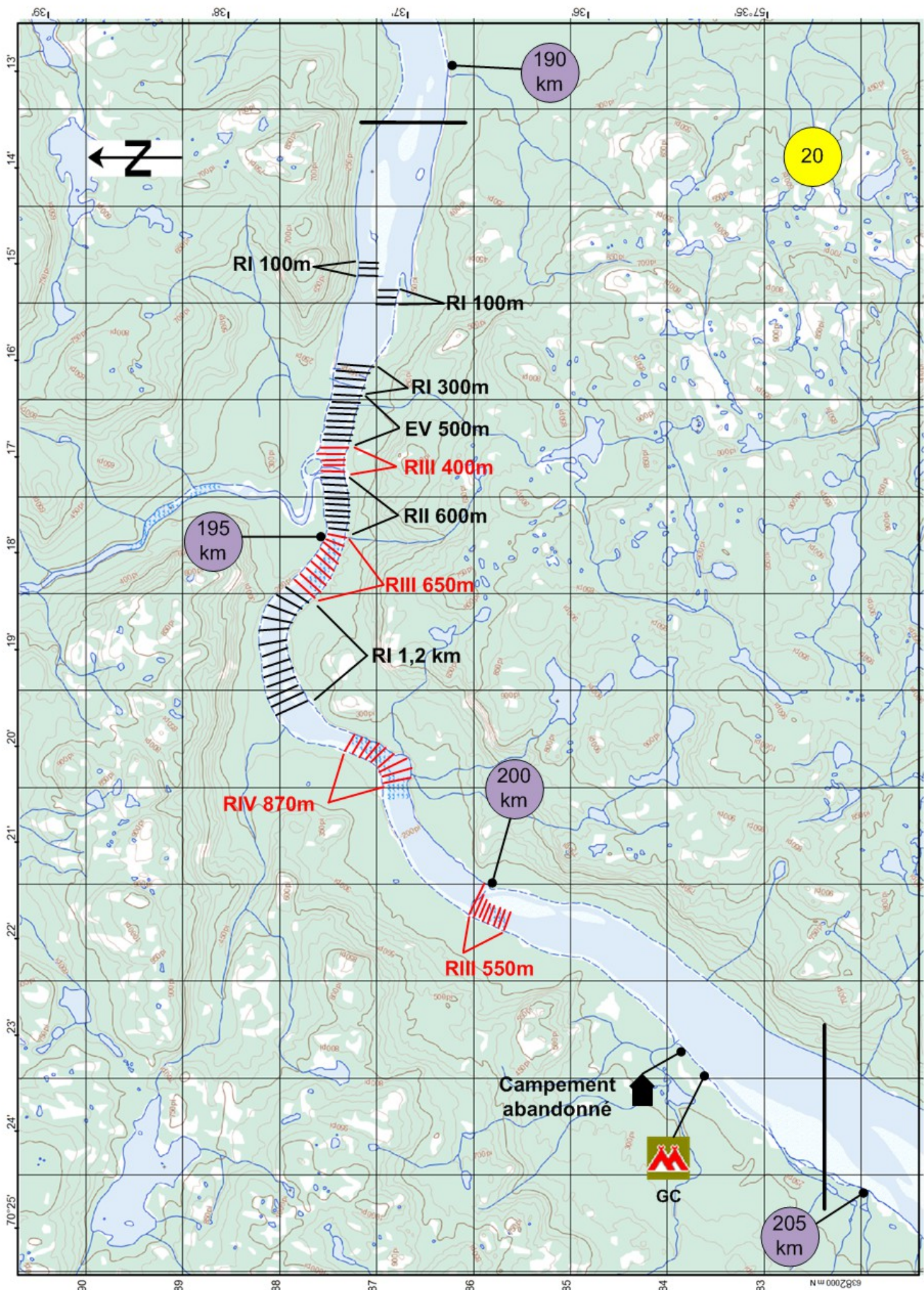
11

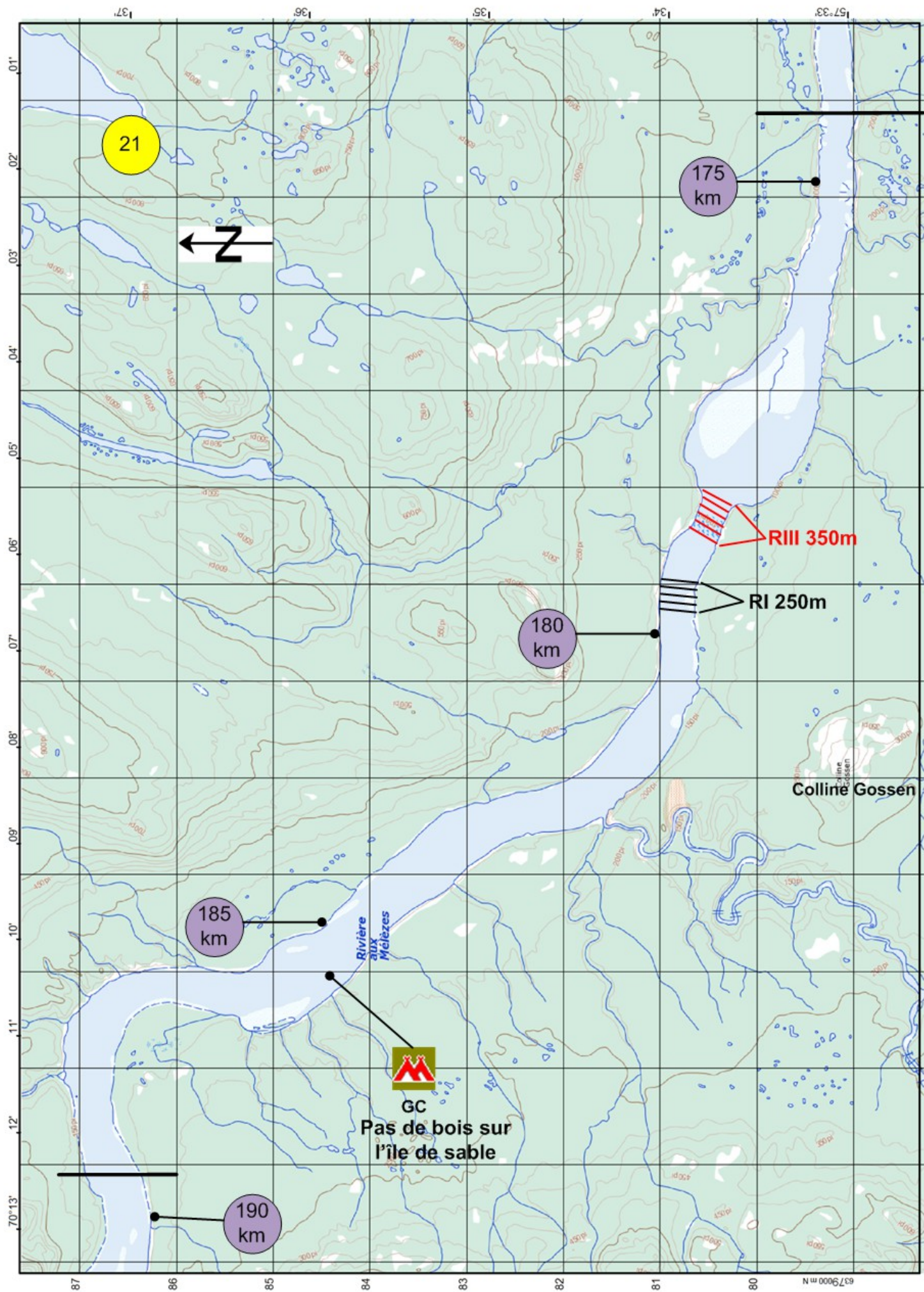
12

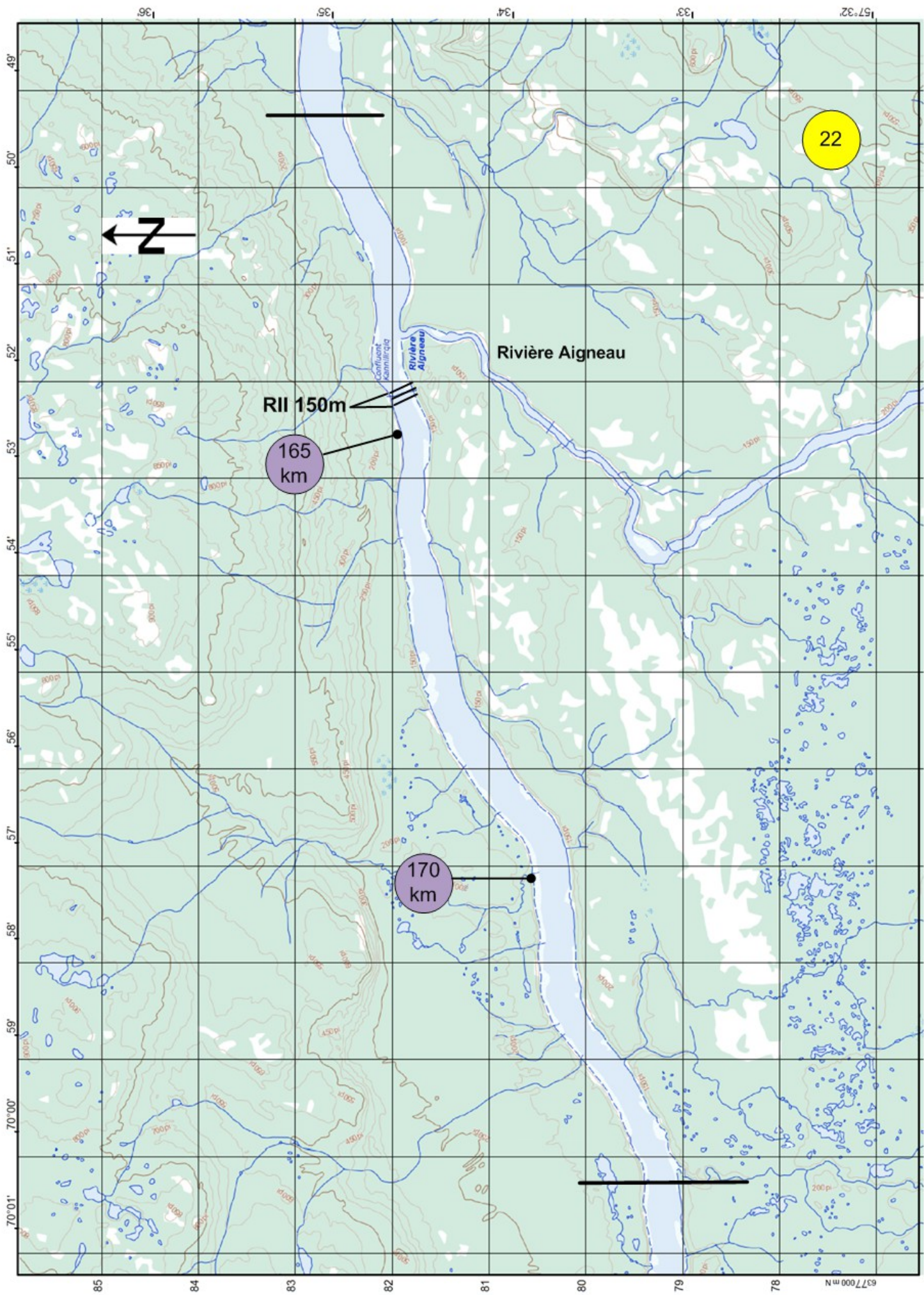
13

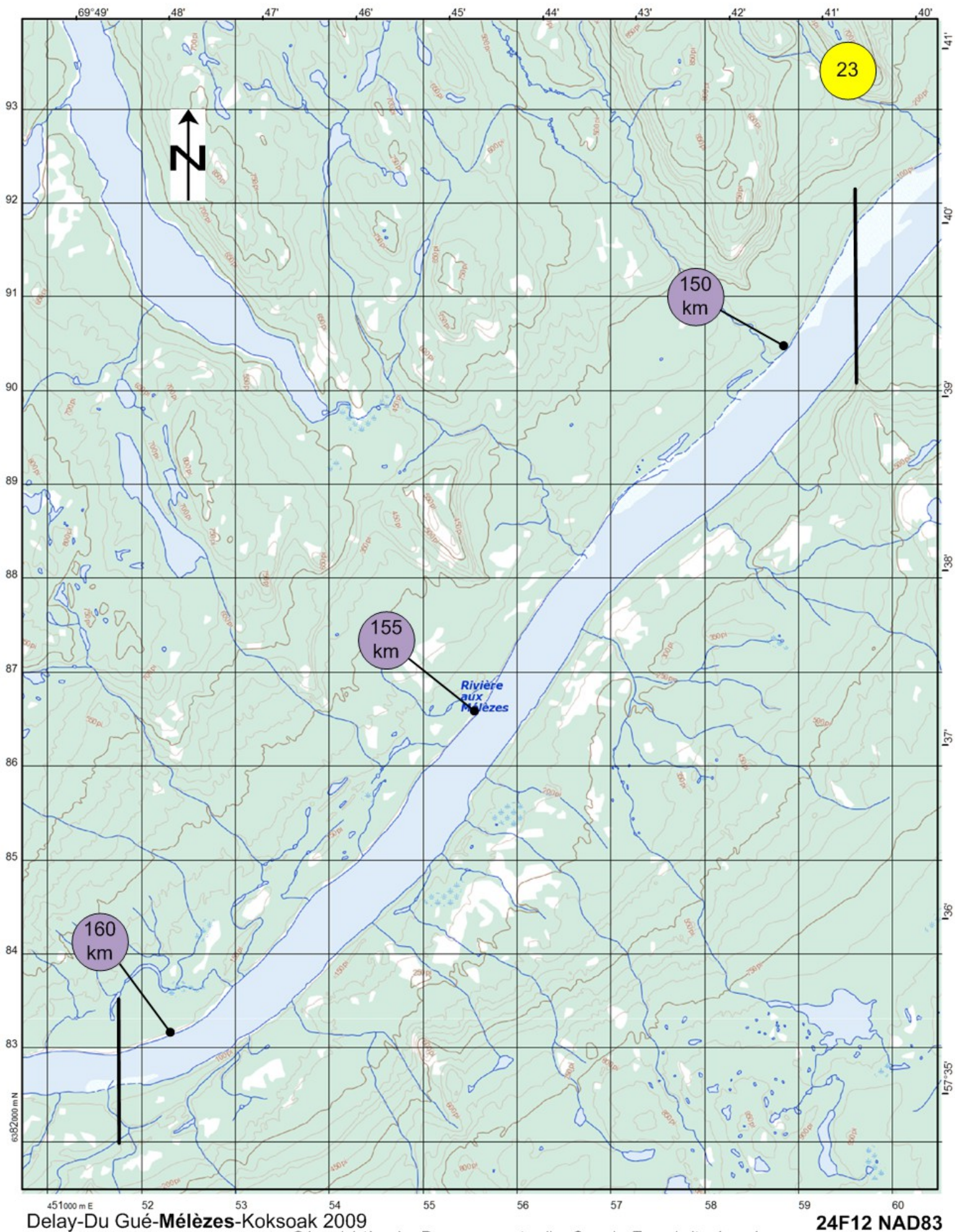
14

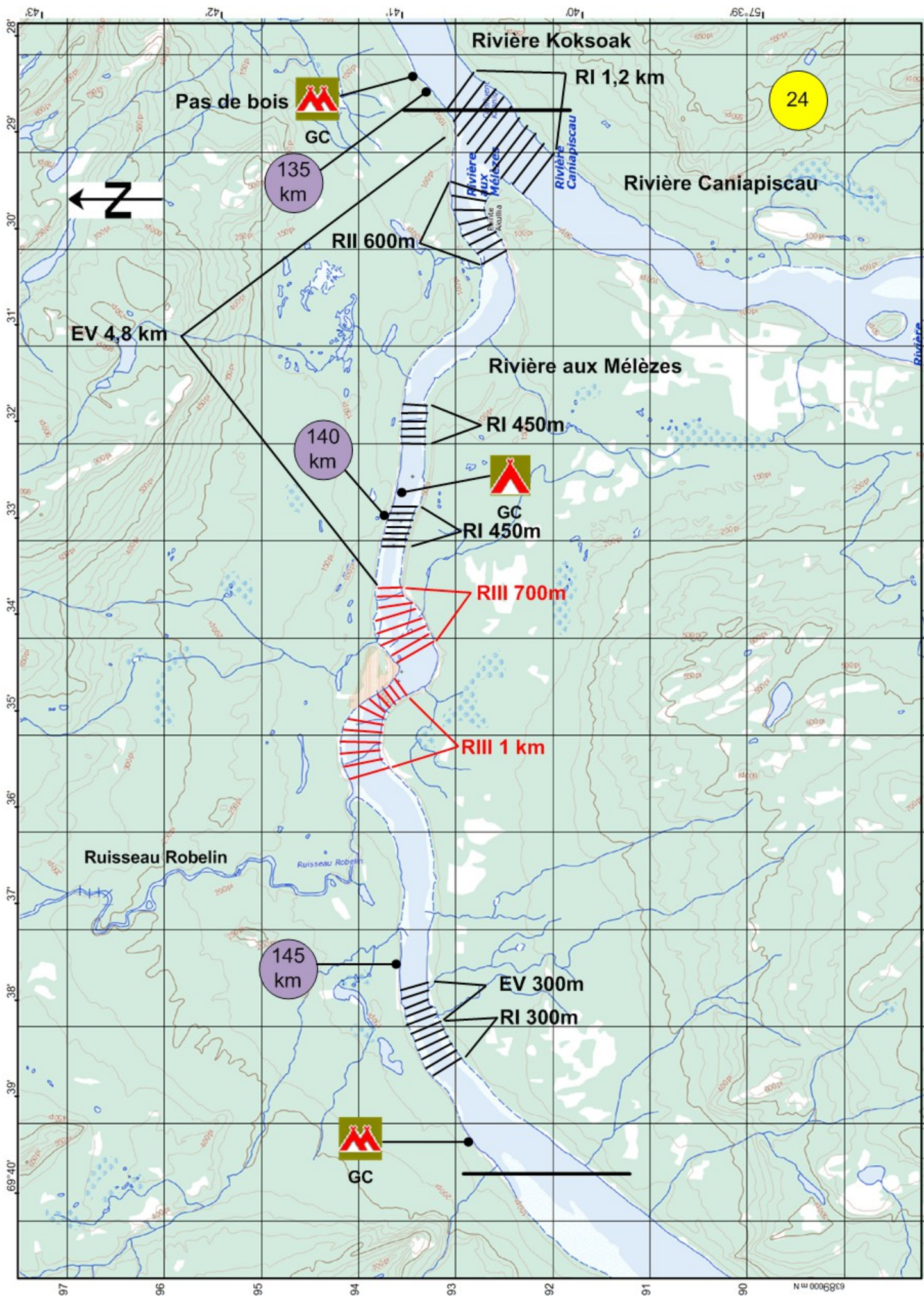












24F11-F12 NAD83

© Le ministère des Ressources naturelles Canada. Tous droits réservés.

Delay-Du Gué-Mélèzes-Koksoak 2009

