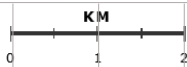


2



RIII 650 m

210 m_{nm}

EV 100 m

RII 200 m

RI 150 m

EV 200 m

EV 400 m

RI 100 m

RI 100 m

Fin de la section de rapides continus de 2.8 km

RI 100 m

RI 100 m

RI 100 m

RII 150 m

RI 100 m

Eau vive et rapides
continus sur 2.7 km

km 45

GC

EV 300 m

RI 300 m

km 50

RII 200 m

RI 150 m

GC

RI 300 m

EV 200 m

RII 1300 m

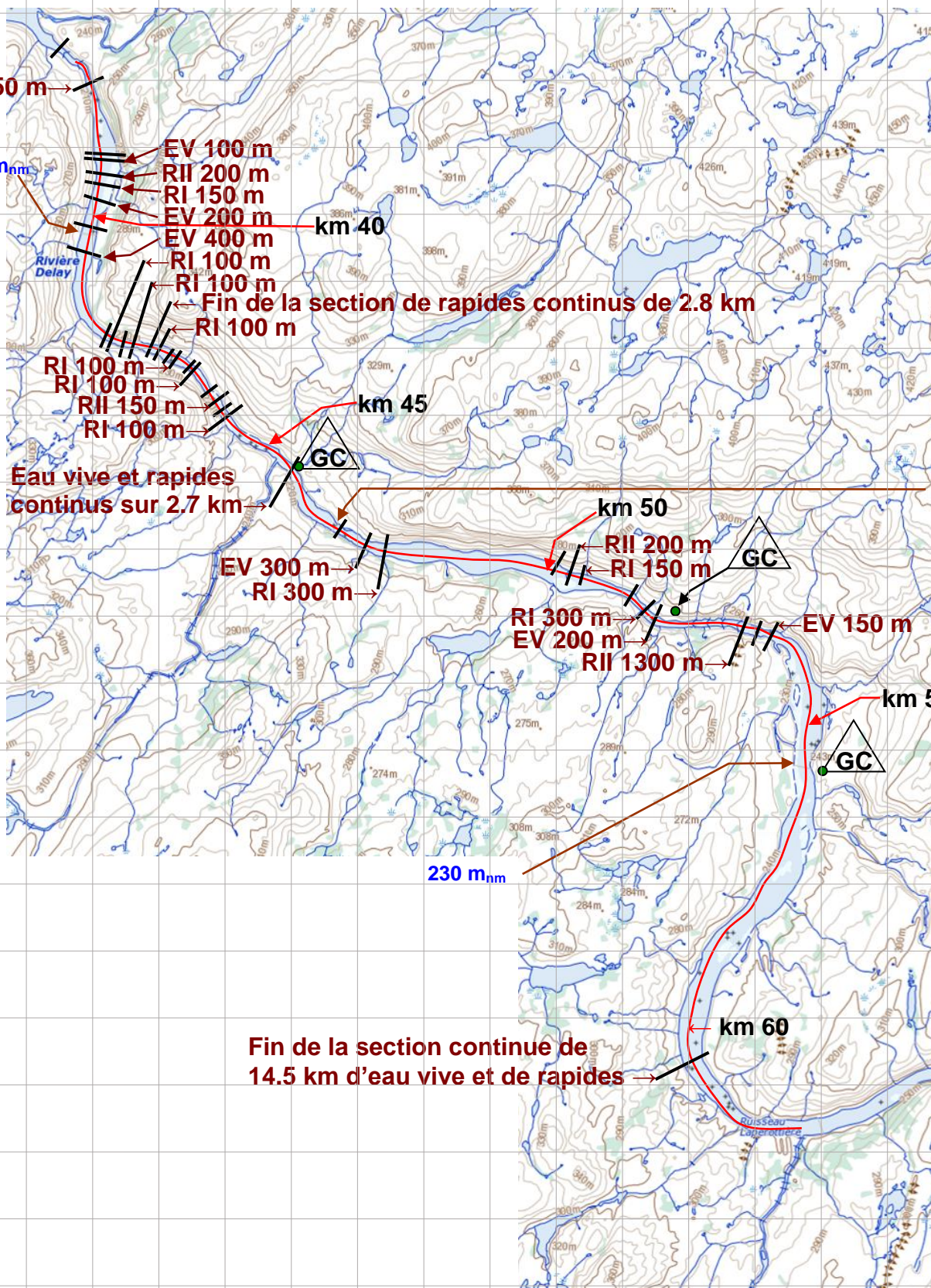
EV 150 m

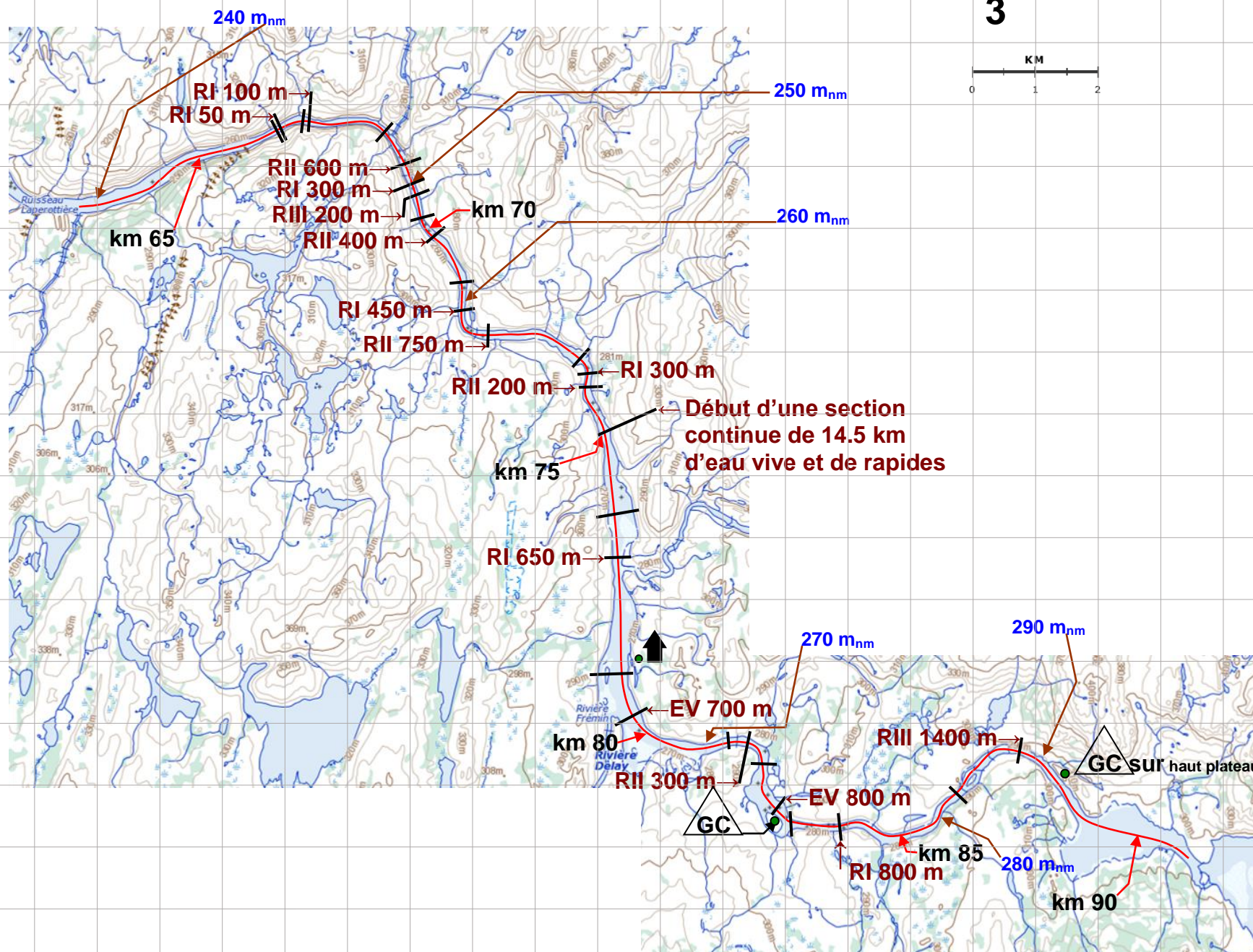
km 55

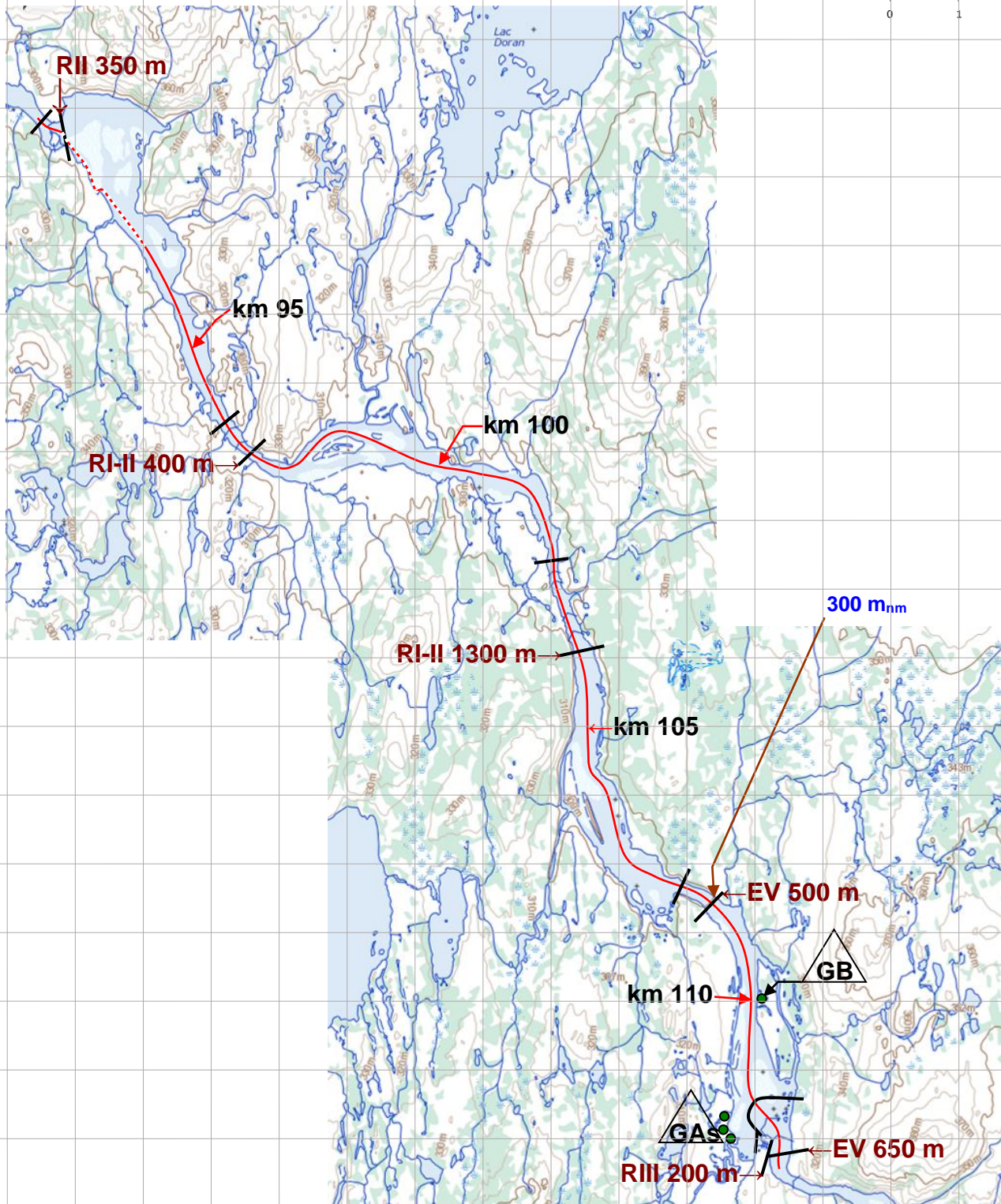
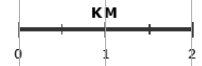
GC

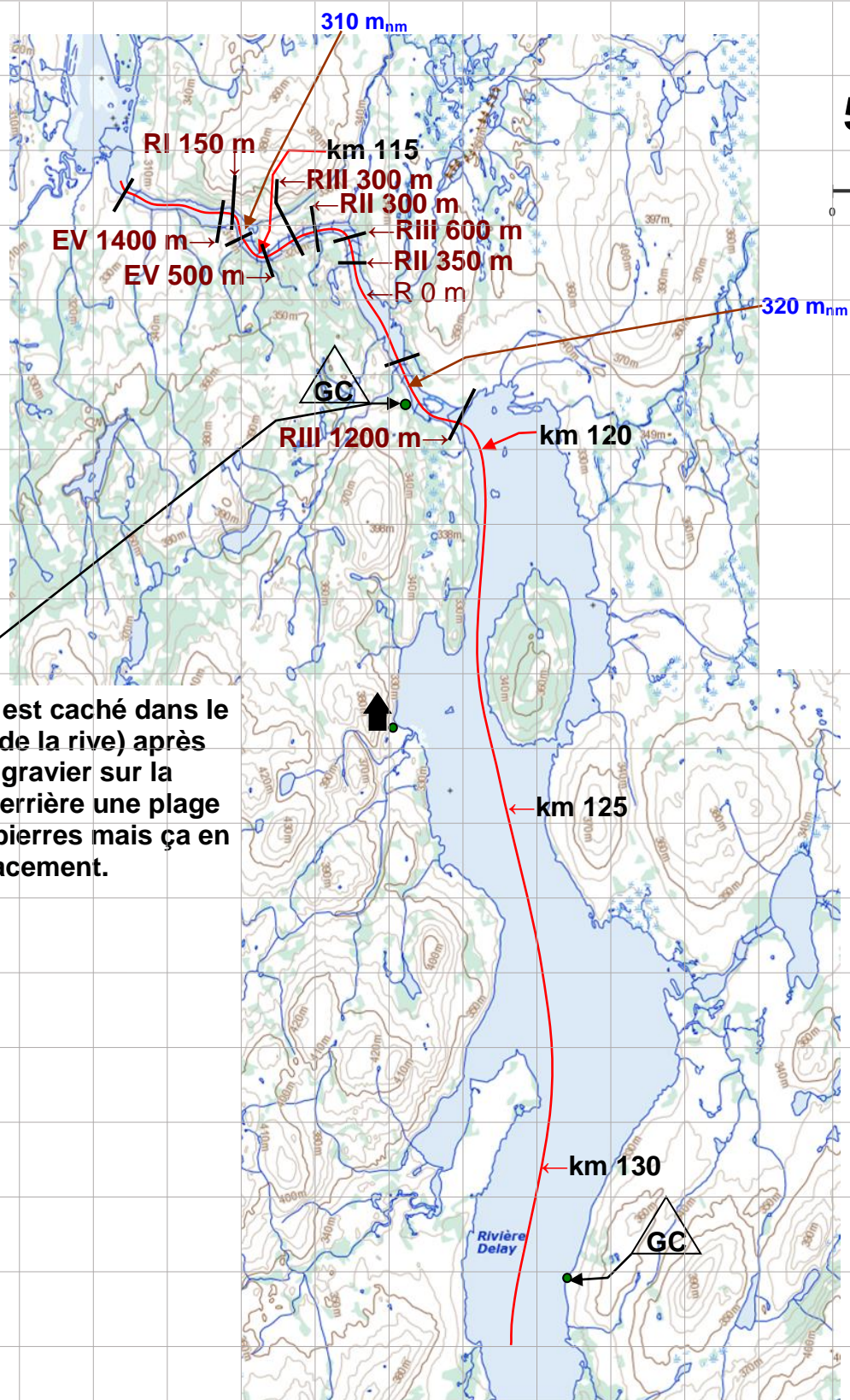
230 m_{nm}

km 60

Fin de la section continue de
14.5 km d'eau vive et de rapides



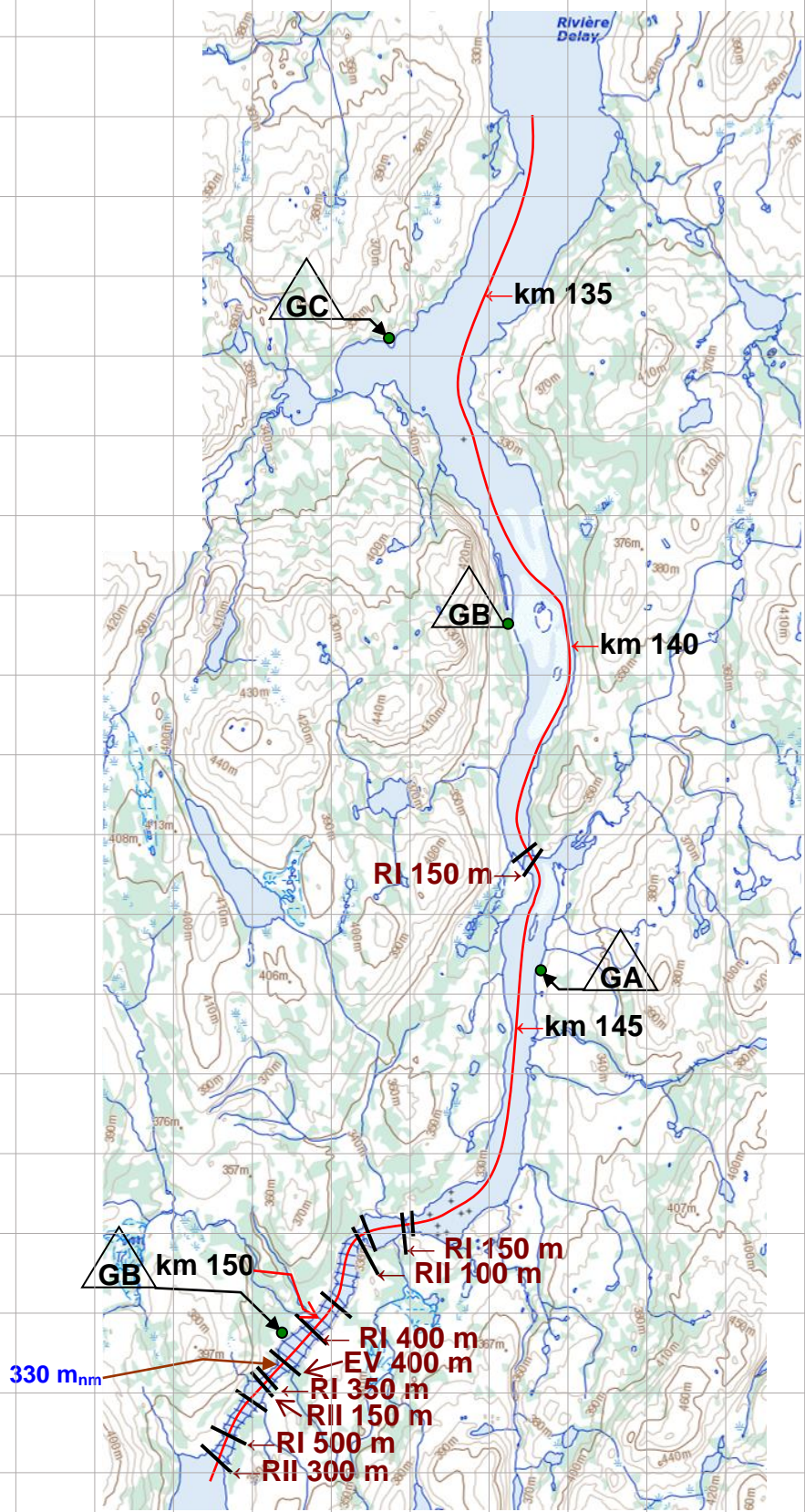
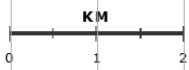


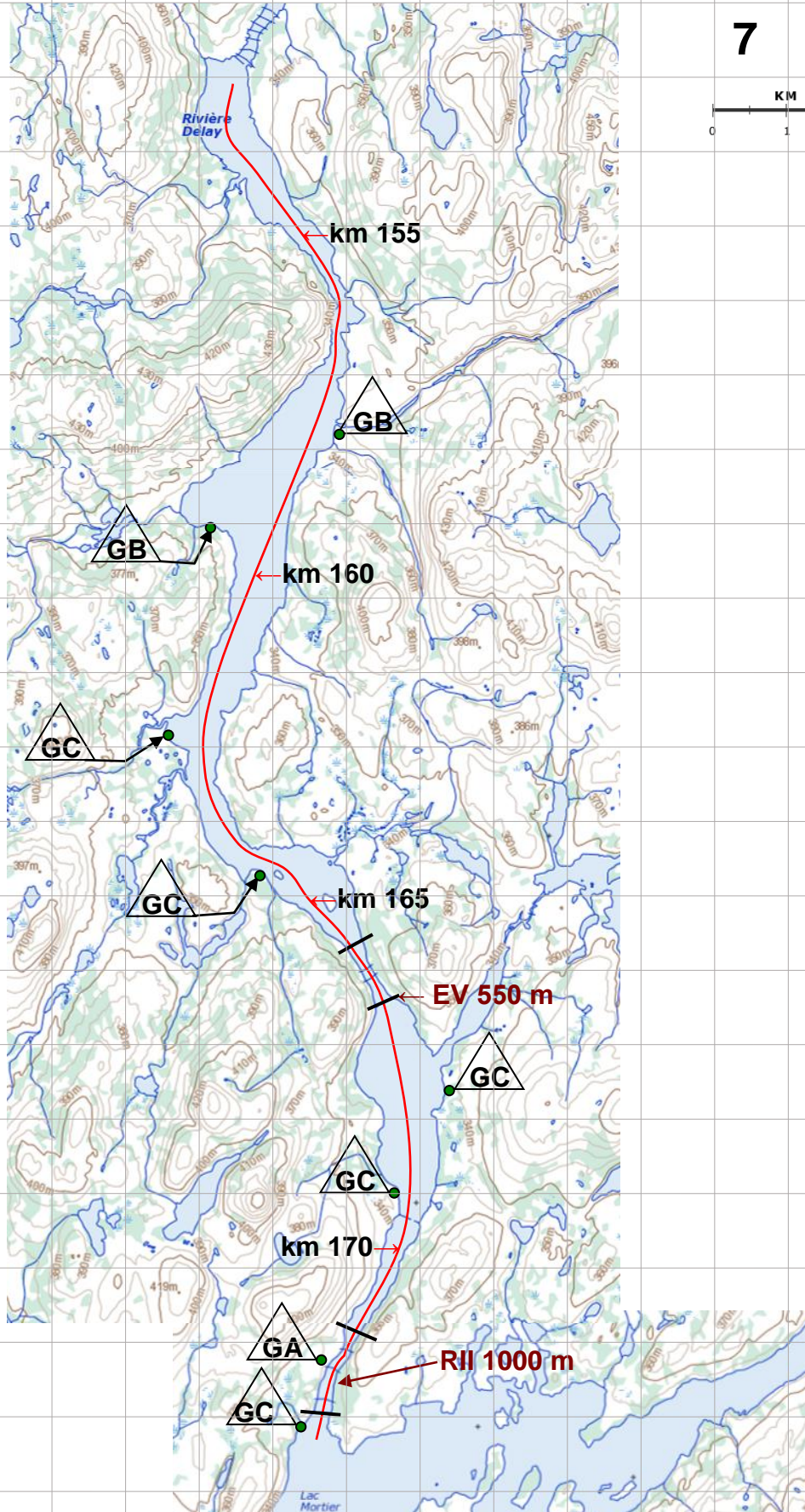


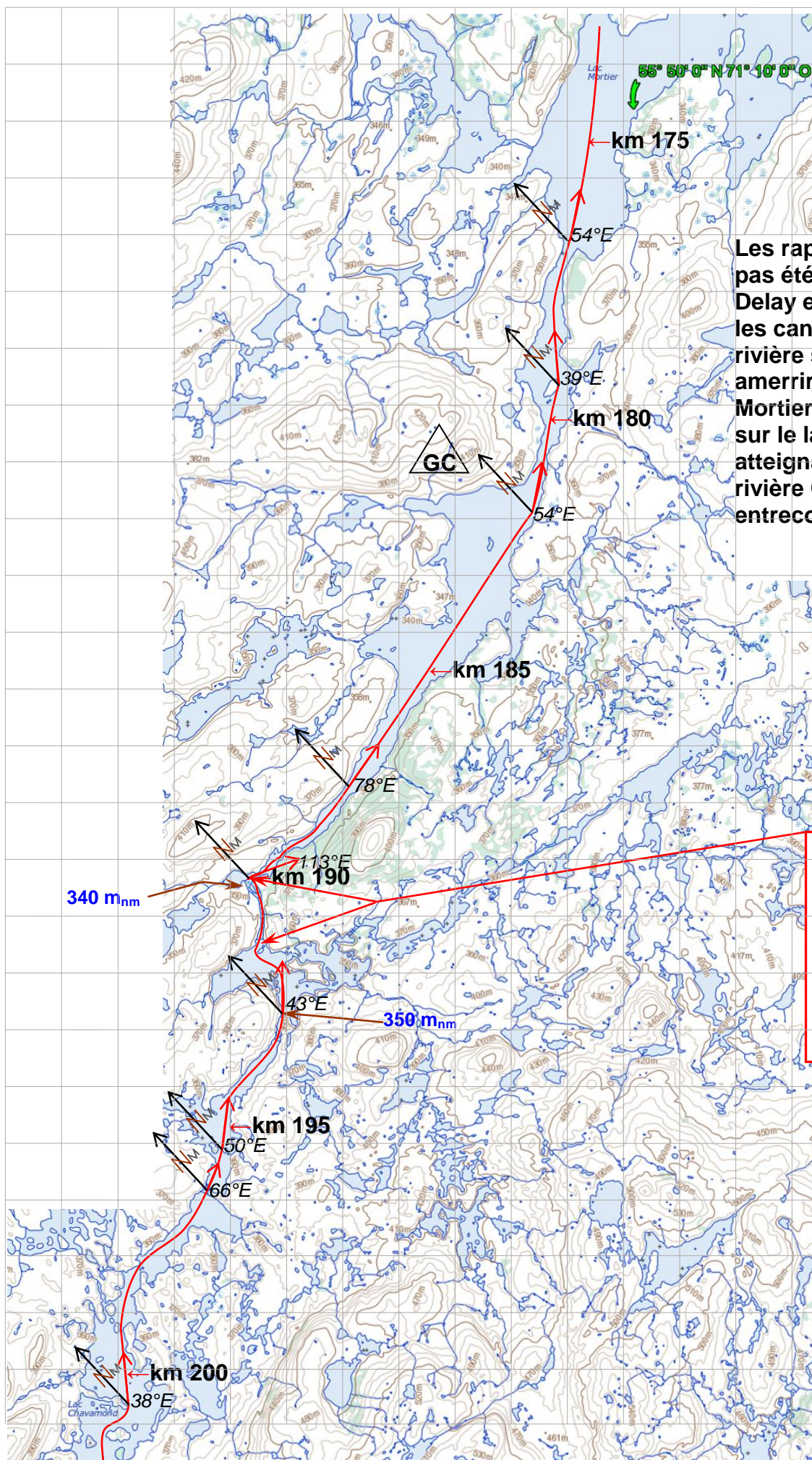
5

KM
0 1 2

Ce camping est caché dans le boisé (50 m de la rive) après une bute de gravier sur la gauche, et derrière une plage de grosses pierres mais ça en vaut le déplacement.

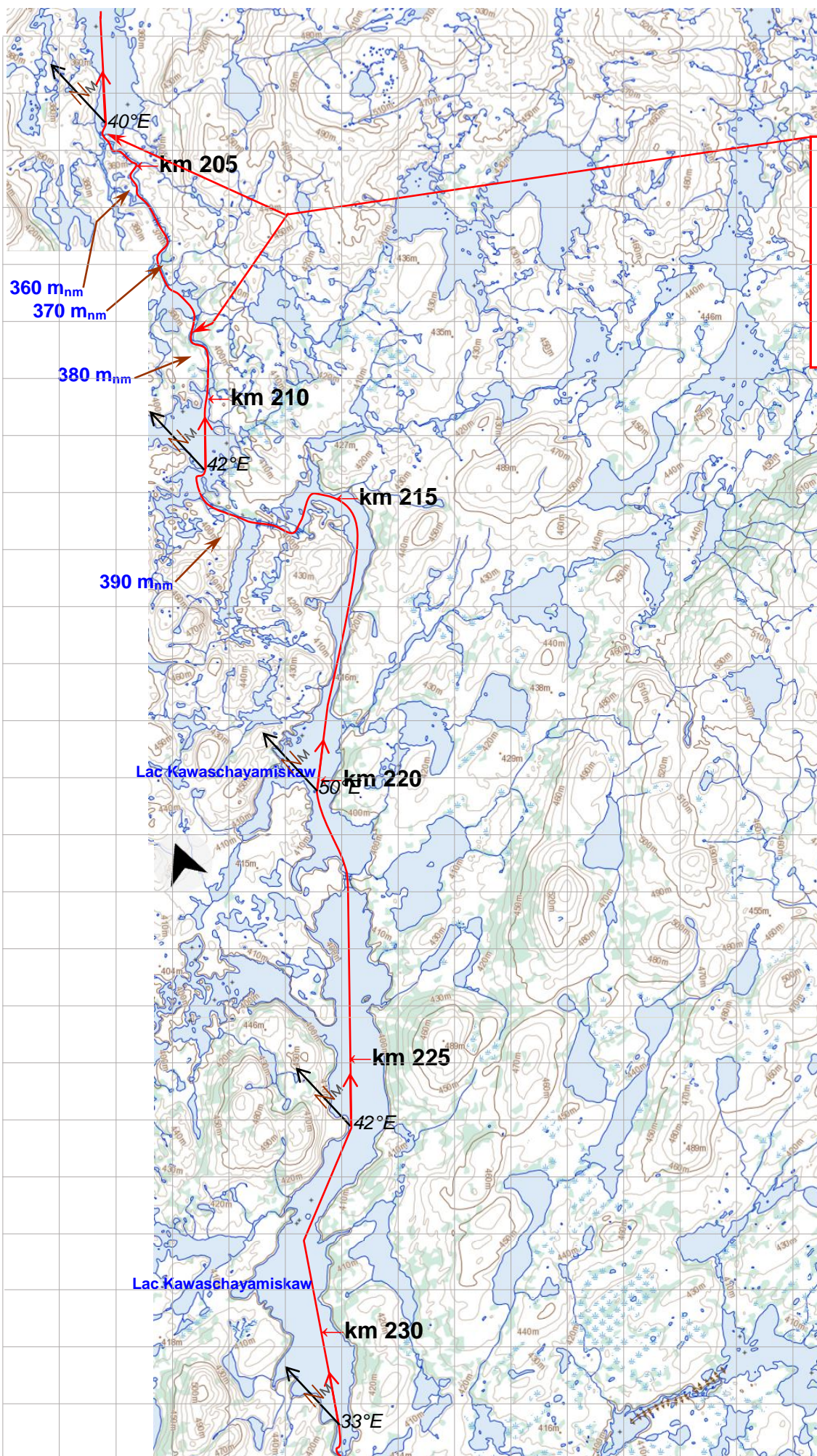






Les rapides et camping n'ont pas été identifiés sur la rivière Delay en amont du lac Mortier ; les canoteurs accédant à cette rivière soit en avion pour amerrir directement sur le lac Mortier ; soit en amerrissant sur le lac Mannessier et en atteignant le lac Mortier via la rivière Clément qui est entrecoupée de nombreux lacs.

Attention, dans cette distance de 1.25 km, la rivière descend de 10 m, soit une pente de 0.8%. Il y a donc possibilité de chutes ou gros rapides/ seuils. Cette pente est 8x plus prononcée que la pente moyenne de cette même rivière en aval du lac Mortier.



Attention, dans cette distance de 4.25 km, la rivière descend de plus de 20 m (≈ 27 m), donnant une pente de 0.63%. Il y a donc possibilité de chutes ou gros rapides/seuils. Cette pente est 6x plus prononcée que la pente moyenne de cette rivière en aval du lac Mortier.

10

KM

