

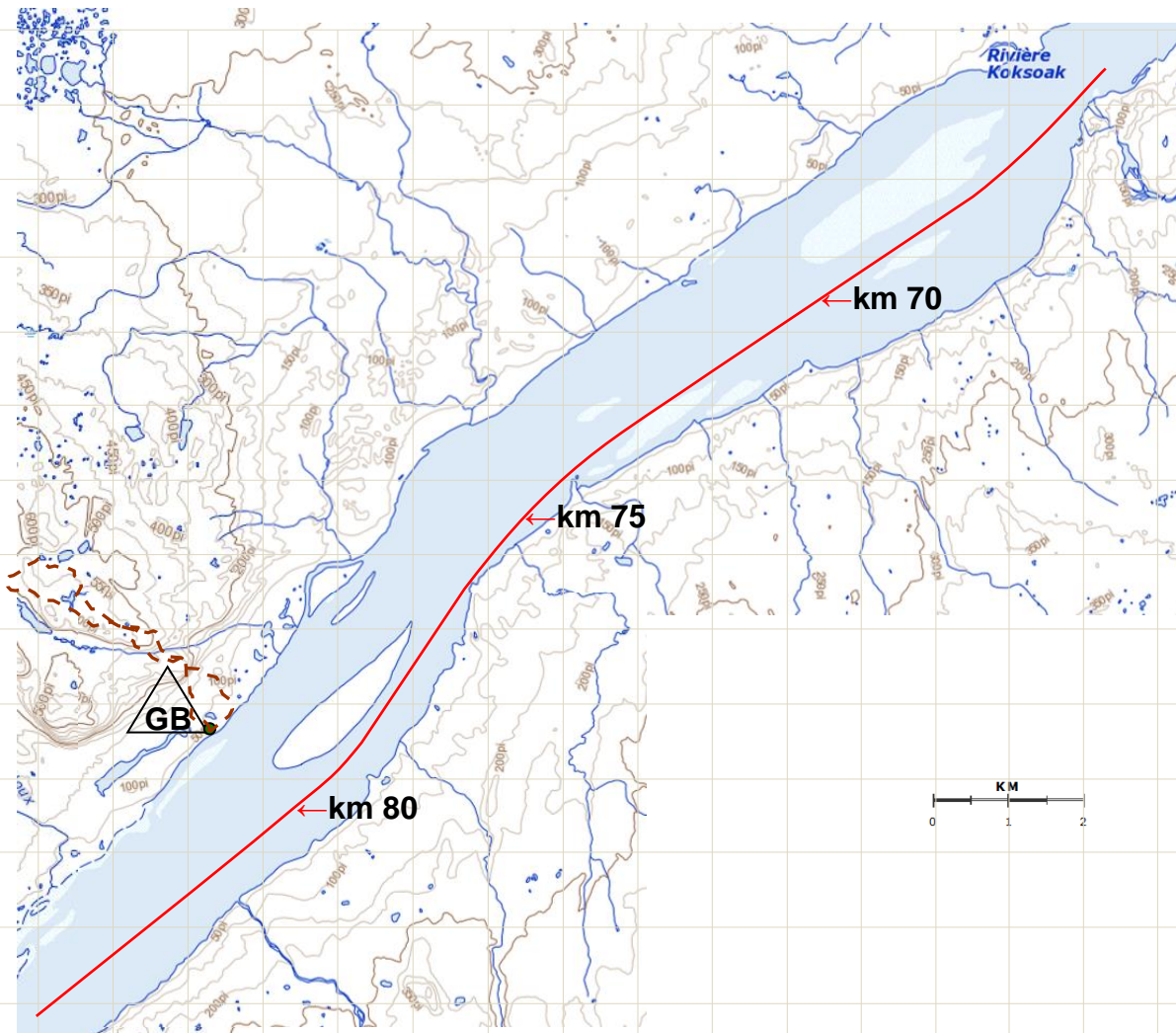
La marée était descendante à Kuujjuaq le 6 août de 15 :43 à 23 :19, 2011

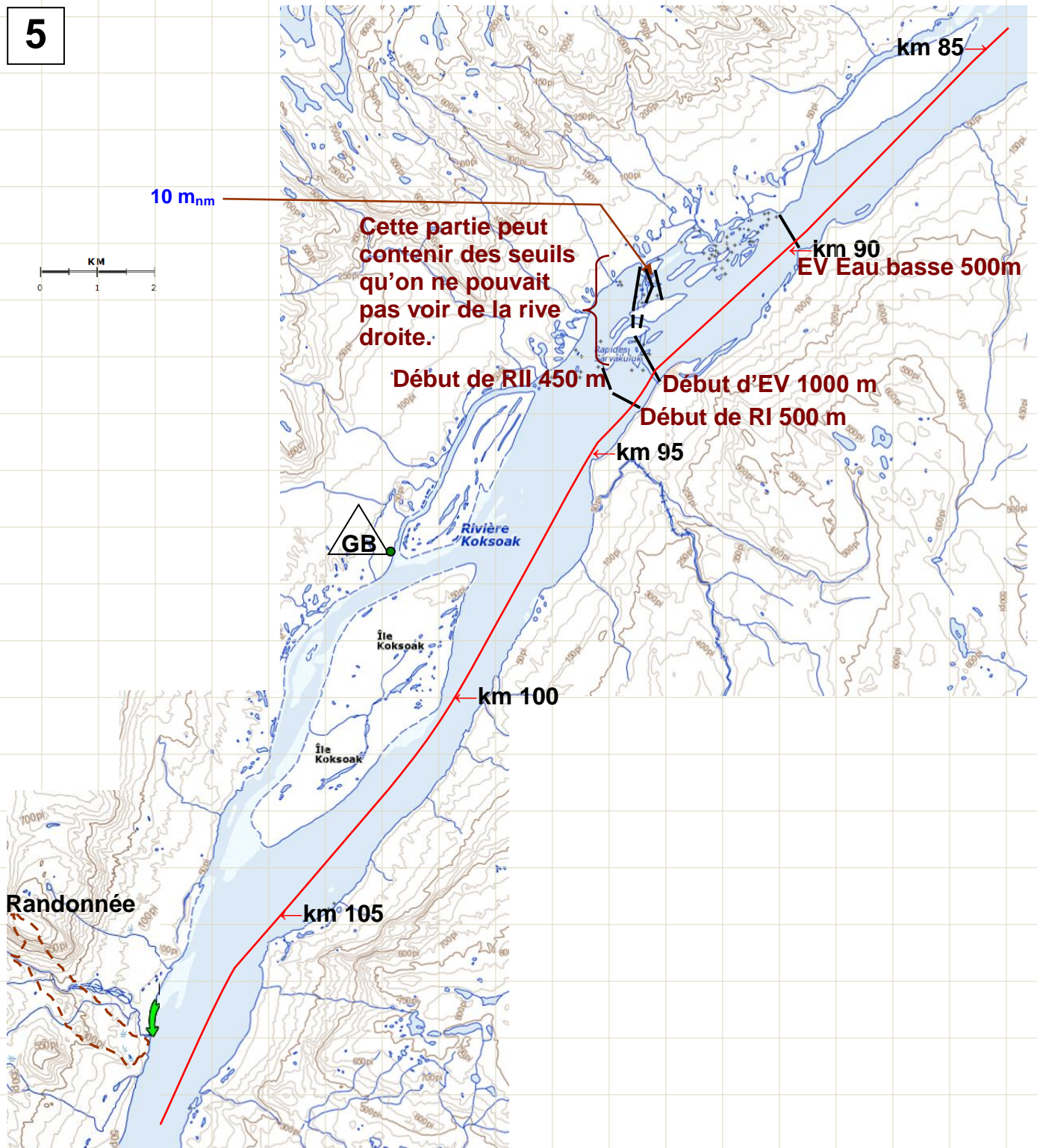
Les marées du Koksoak sont très fortes. Inclure l'information sur les heures de marée descendante pour les jours où vous pourriez être entre le km 100 et Kuujjuaq. Notez qu'au km 90 la marée a environ 2 heures de retard sur l'horaire de Kuujjuaq.

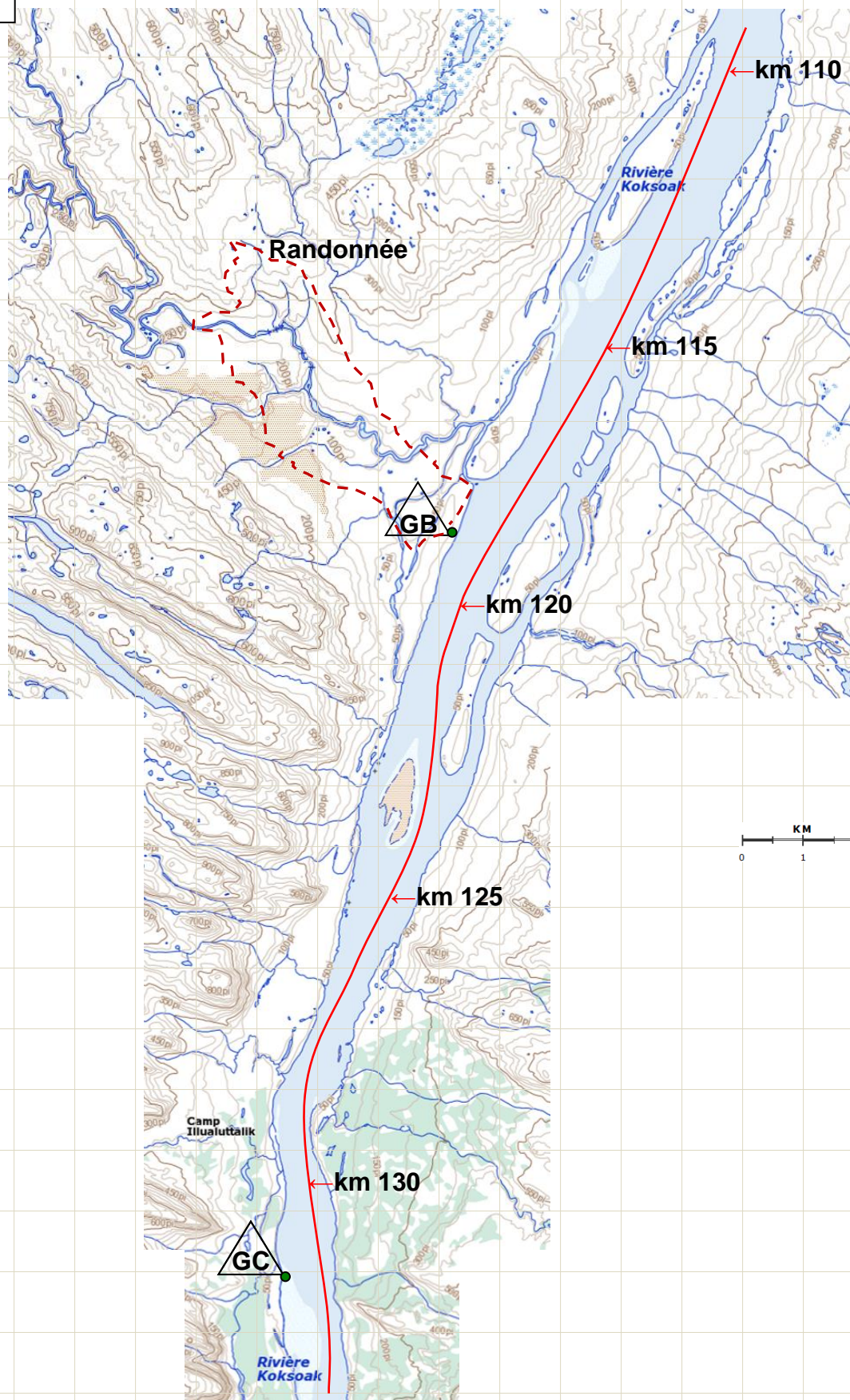
7 août	4 :12	11 :40, 2011
7 août	16 :43	24 :15, 2011
8 août	5 :18	12 :39, 2011
8 août	17 :50	25 :21, 2011
9 août	6 :29	13 :47, 2011
9 août	19 :00	26 :32, 2011
10 août	7 :43	14 :56, 2011
11 août	8 :52	16 :02, 2011

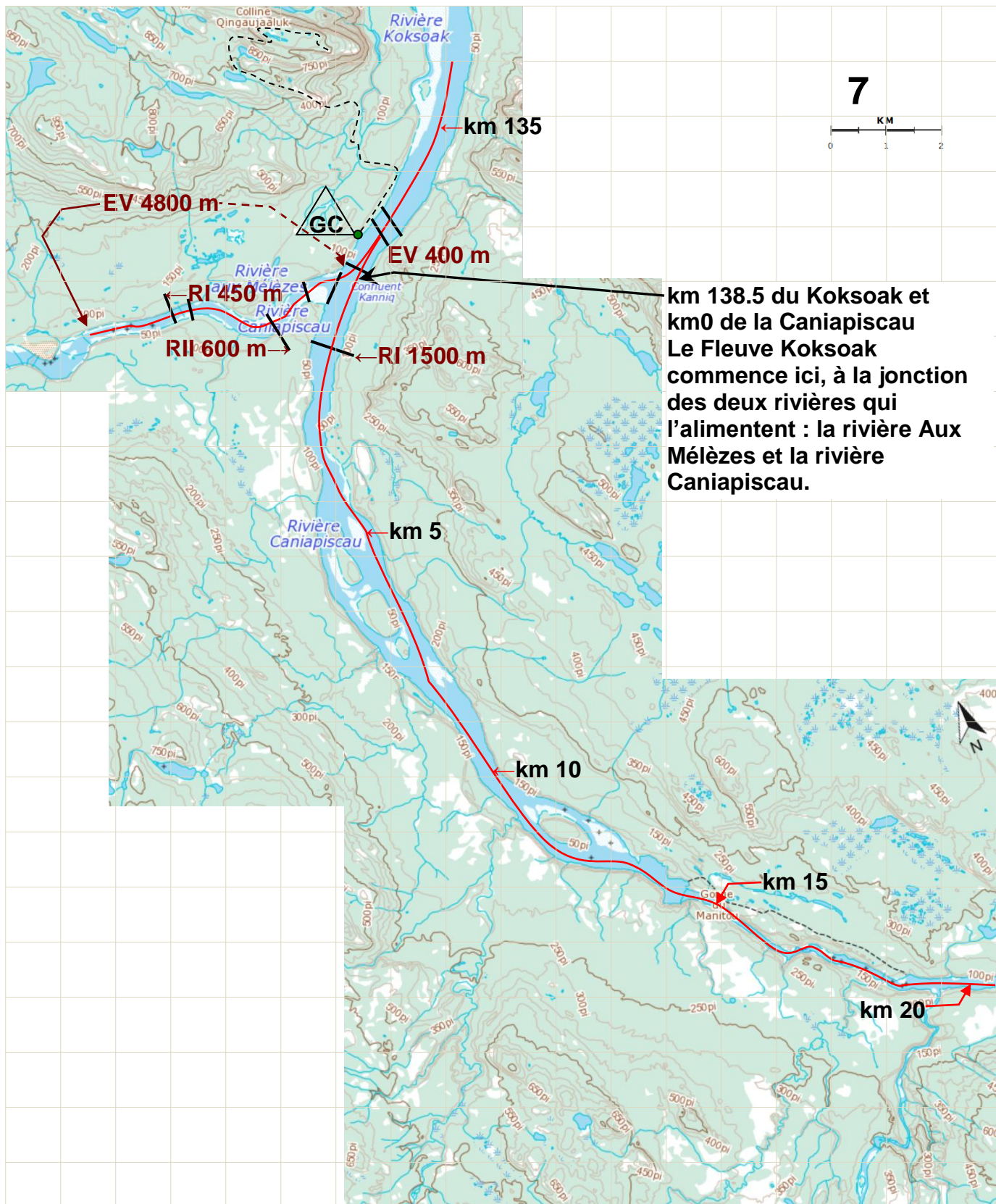
La marée peut remonter le Koksoak jusqu'au km 95, soit 35 km avant Kuujjuaq.

4









**km 138.5 du Koksoak et
km0 de la Caniapiscou
Le Fleuve Koksoak
commence ici, à la jonction
des deux rivières qui
l'alimentent : la rivière Aux
Mélèzes et la rivière
Caniapiscou.**