





## Légende

 Randonnée pédestre

 Camping sauvage


 Point de vue



 Sommet d'importance

 Stationnement


**Code d'éthique** 


Les corridors de randonnée traversent des terrains privés dont les droits de passage sont négociés individuellement avec chaque propriétaire, il est donc important que les randonneurs respectent le code d'éthique.

Le randonneur : 

- Circule dans les sentiers balisés seulement 
- Ne laisse derrière lui que l'empreinte de ses pas
- Respecte la propriété d'autrui
- Utilise un réchaud pour cuisiner ou se chauffer, les feux de bois sont interdits pour des raisons de sécurité et de conservation de l'environnement 
- Rapporte ses déchets, ne les enterre pas

**Si vous êtes témoin d'une anomalie le long du sentier n'hésitez pas à nous contacter.**

**Conseils de sécurité** 

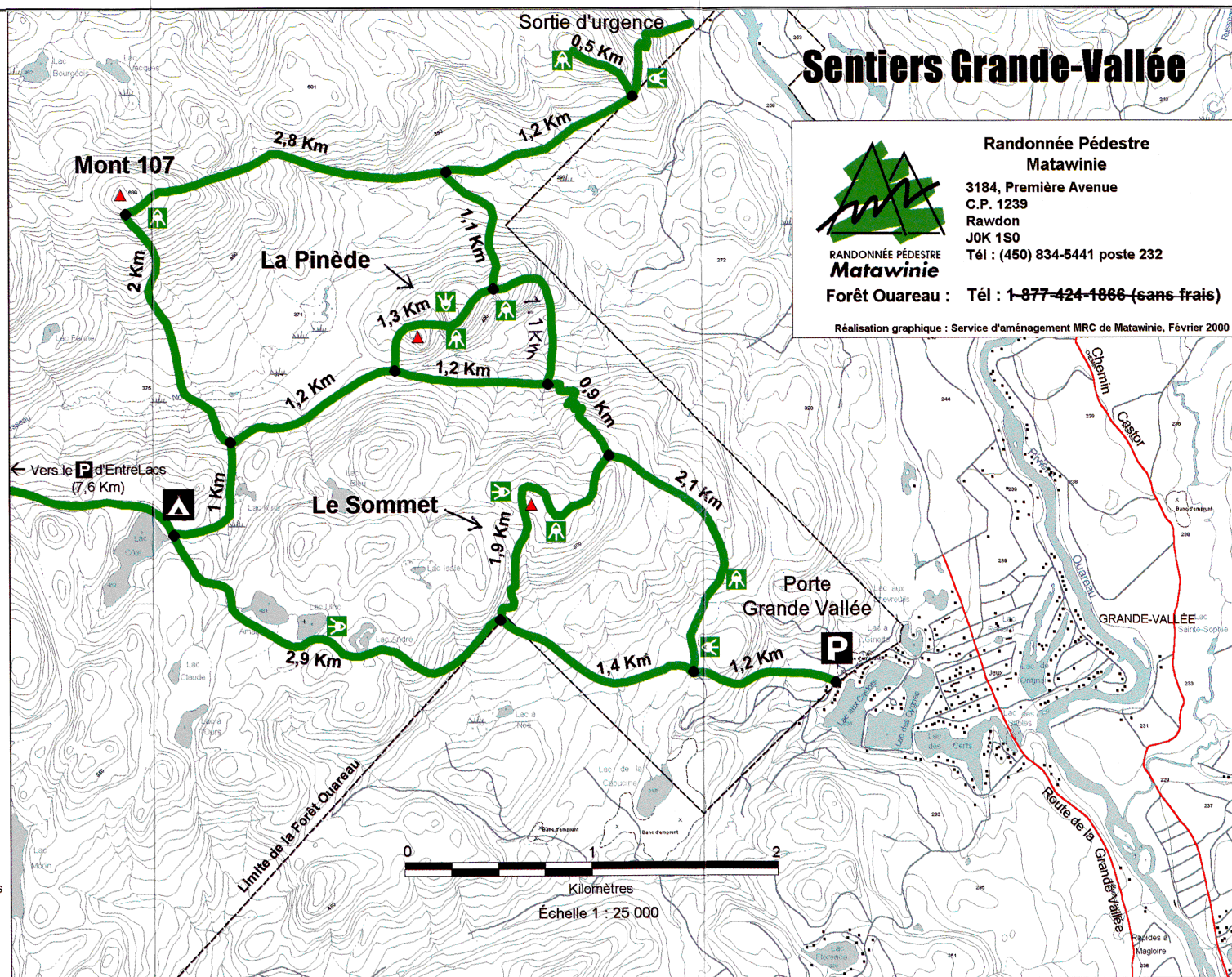
- Choisissez votre itinéraire en fonction de votre condition physique et du temps dont vous disposez
- Prévenez quelqu'un de votre destination et du moment de votre retour 
- Planifiez votre temps pour éviter la noirceur
- Apportez suffisamment d'eau



**Accès aux sentiers :**

À partir de Chertsey, suivre les indications pour la porte Grande Vallée.

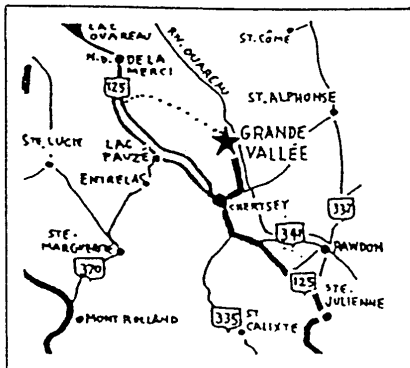
Source : Base de données cartographiques du M.R.N.Q.  
Projection MTM (Nad 83, fuseau 8)





## ACCÈS

De Montréal  
Route 125 N. jusqu'à CHERTSEY  
Rue de l'Eglise,  
boul. Grande-Vallée,  
Rue des Pâquerettes.



## PORTE A

Lieu idéal pour pique-niquer aux abords de la rivière Ouareau. Possibilité de deux petites randonnées en boucle, sentiers de la Rivière et celui des Fougères. Par le sentier Murmure, il est possible de rejoindre la Porte C et ensuite la Porte B.

-conception, et revision:  
Paul Perreault

Juin, 2003

## FORÊT OUAREAU

*Paradis terrestre pour les amateurs de la nature. L'endroit idéal pour pique-niquer ou encore marcher en forêt. L'occasion rêvée de voir des paysages exceptionnels.*

*Si vous avez l'appel de la nature, venez vous évader dans ce site enchanteur : la Forêt Ouareau.*

## QUELQUES CONSEILS :

- \*Planifiez votre randonnée en tenant compte de votre condition physique et de celle de vos compagnons.
- \*Ne vous éloignez pas du sentier balisé.
- \*Informez un parent ou un ami de votre départ.
- \*Respectez la nature, le sentier et les autres randonneurs.
- \*Il est préférable de ne pas fumer ni de faire de feu.
- \*Nous vous rappelons que le seul tarif pour marcher sur un sentier est de rapporter vos déchets.
- \*Bienvenue aux volontaires pour l'entretien et le nettoyage.

## GRANDE VALLÉE

SENTIERS	LONGUEUR
N° 1	14,0 km
N° 2	5,3 km
N° 3	7,5 km
N° 4	2,4 km
N° 5	1,3 km
N° 6	1,9 km



Un très joli coin de CHERTSEY.  
Il fait bon de parcourir ses 32 km de sentiers en montagne, admirer ses nombreux lacs; respirer cet air si pur en contemplant son décor majestueux.

Espérons que petits et grands trouveront plaisir, détente et satisfaction.

BONNE RANDONNÉE



FORÊT  
OUAREAU

secteur  
**GRANDE VALLÉE**

de Chertsey

**32,1** kilomètres de sentiers  
de randonnée pédestre

Information: 1-819-424-1865

1500, Rte 125,  
Notre-Dame-de-la-Merci, Québec  
J0T 2A0