
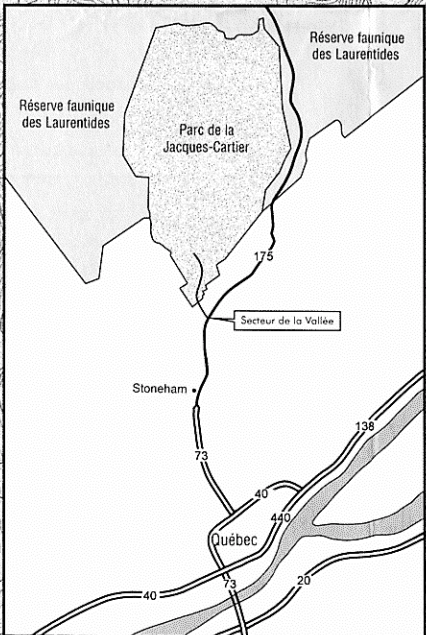


SECTEUR CARTOGRAPHIÉ

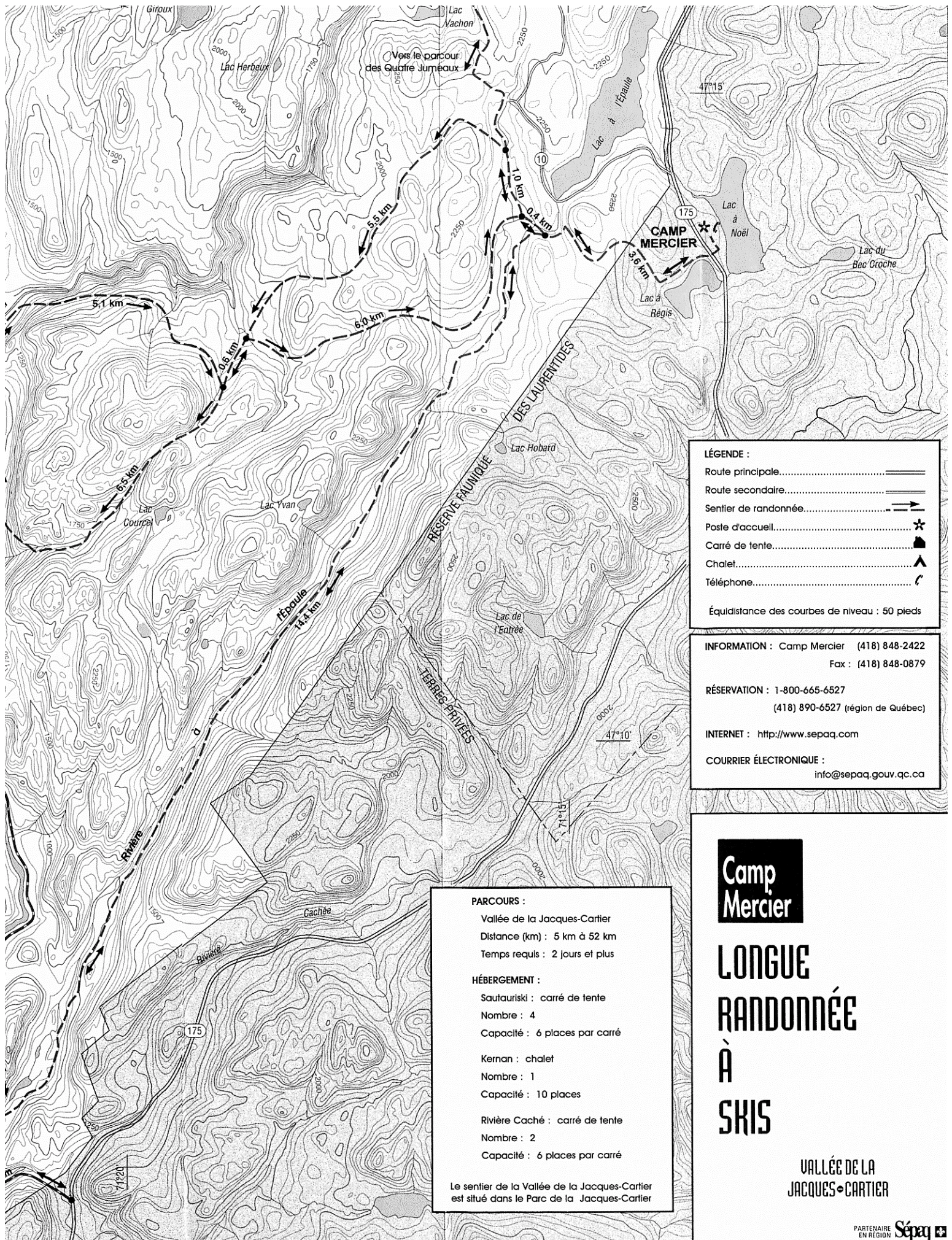


LOCALISATION



Échelle 1 : 50 000





**LÉGENDE :**

- Route principale.....
- Route secondaire.....
- Sentier de randonnée.....
- Poste d'accueil.....★
- Carré de tente.....
- Chalet.....
- Téléphone.....

Équidistance des courbes de niveau : 50 pieds

**INFORMATION :** Camp Mercier (418) 848-2422  
Fax : (418) 848-0879

**RÉSERVATION :** 1-800-665-6527  
(418) 890-6527 (région de Québec)

**INTERNET :** <http://www.sepaq.com>

**COURRIER ÉLECTRONIQUE :**  
[info@sepaq.gouv.qc.ca](mailto:info@sepaq.gouv.qc.ca)

**PARCOURS :**  
Vallée de la Jacques-Cartier  
Distance (km) : 5 km à 52 km  
Temps requis : 2 jours et plus

**HÉBERGEMENT :**  
Sautauriski : carré de tente  
Nombre : 4  
Capacité : 6 places par carré

Kernan : chalet  
Nombre : 1  
Capacité : 10 places

Rivière Cachée : carré de tente  
Nombre : 2  
Capacité : 6 places par carré

Le sentier de la Vallée de la Jacques-Cartier est situé dans le Parc de la Jacques-Cartier



**LONGUE  
RANDONNÉE  
À  
SKIS**

**VALLÉE DE LA  
JACQUES-CARTIER**